ГРАД КРАГУЈЕВАЦ

ПРОГРАМ ЛОКАЦИЈА ЗА ПОСТАВЉАЊЕ ПРИВРЕМЕНО МОНТАЖНО ДЕМОНТАЖНИХ ОБЈЕКАТА – КИОСКА НА ЈАВНОЈ ПОВРШИНИ

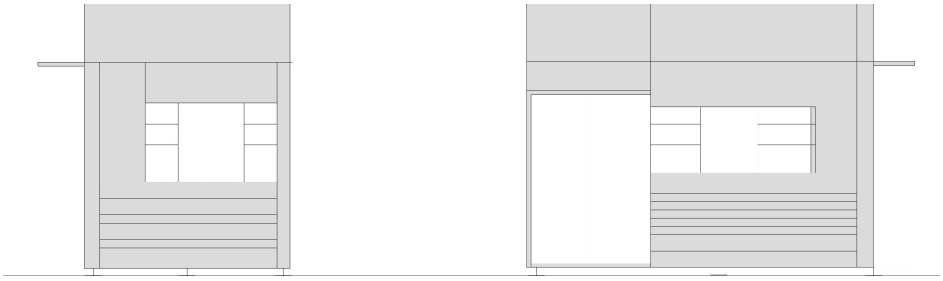

ЈП Урбанизам - Крагујевац

34 000 Крагујевац ул. Краља Петра I 23

www.urbanizam.co.rs ПИБ: 101577522; Мат бр: 07165862
тел: 034/306-603 (централа); e-mail: office@urbanizam.co.rs
165-7010418199-74; 200-3437380101005-85; 205-61692-88

ISOQAR REGISTERED 0026 UKAS MANAGEMENT SYSTEMS
Сертификат број 19121

КРАГУЈЕВАЦ

2022. године

ГРАД КРАГУЈЕВАЦ
Градска управа за развој и инвестиције

ЈП Урбанизам - Крагујевац

34 000 Крагујевац ул. Краља Петра I 23

www.urbanizam.co.rs ПИБ: 101577522; Мат бр: 07165862
тел: 034/306-603 (централа); e-mail: office@urbanizam.co.rs
165-7010418199-74; 200-3437380101005-85; 205-61692-88

0026
Сертификат број 19121

ПРОГРАМ ЛОКАЦИЈА ЗА ПОСТАВЉАЊЕ ПРИВРЕМЕНО МОНТАЖНО ДЕМОНТАЖНИХ ОБЈЕКАТА – КИОСКА НА ЈАВНОЈ ПОВРШИНИ

вд директор:

Наташа Ивановић, дипл.инж.арх.

КРАГУЈЕВАЦ

2022. године

ЕЛАБОРАТ:	**ПРОГРАМ ЛОКАЦИЈА ЗА ПОСТАВЉАЊЕ ПРИВРЕМЕНО МОНТАЖНО ДЕМОНТАЖНИХ ОБЈЕКАТА – КИОСКА НА ЈАВНОЈ ПОВРШИНИ**	ПРОГРАМ
ИНВЕСТИТОР И НАРУЧИЛАЦ	ГРАД КРАГУЈЕВАЦ, УПРАВА ЗА РАЗВОЈ	
ОБРАЂИВАЧ	ЈП "УРБАНИЗАМ" - КРАГУЈЕВАЦ	
ИЗВРШНИ ДИРЕКТОР	Весна Јовановић Милошевић, дипл.инж.грађ.	
ВД ДИРЕКТОР	Наташа Ивановић, дипл.инж.арх.	
РАДНИ ТИМ	Лазар Мандић, мастер инж.арх.	
	Владимир Раковић, дипл.инж.сао.	
	Мила Брајковић, мастер инж.арх.	
	Светлана Драгојловић, грађ.техн.	
	Никола Тодоровић, студент	

С А Д Р Ж А Ј

ТЕКСТУАЛНИ ДЕО

1. УВОДНЕ НАПОМЕНЕ.....1

Основни критеријуми за одређивање локација.....2

Типови киоска – основни урбанистички услови 3

Максимална димензија локације 4

2. ПОДЕЛА НА КАРАКТЕРИСТИЧНЕ ЦЕЛИНЕ СА КИОСЦИМА У ОБУХВАТУ ГУП-а КРАГУЈЕВАЦ.....5

3. СПРОВОЂЕЊЕ ПРОГРАМА И ТАБЕЛА ЛОКАЦИЈА СА ПРОГРАМСКИМ ЕЛЕМЕНТИМА 6

ГРАФИЧКИ ДЕО

Графички прилог бр 1. ЛОКАЦИЈЕ ПРИВРЕМЕНО МОНТАЖНО ДЕМОНТАЖНИХ ОБЈЕКАТА - КИОСКА НА ЈАВНОЈ ПОВРШИНИ СА ПРИКАЗОМ РЕГУЛАЦИЈЕ И ЗОНА НКД…….....1 : 10 000

Графички прилог бр 2. ЛОКАЦИЈЕ ПРИВРЕМЕНО МОНТАЖНО ДЕМОНТАЖНИХ ОБЈЕКАТА - КИОСКА НА ЈАВНОЈ ПОВРШИНИ НА ОРТОФОТО ПОДЛОЗИ …….....,.....1 : 10 000

Каталошки листови 1.1 – 89.1 – Извод из урбанистичких планова на Ортофотоподлози .....……..…1:250

ДОКУМЕНТАЦИОНА ОСНОВА

1. Сагласности надлежних имаоца јавних овлашћења и управљача
2. Фотодокументација – локације постојећих киоска (феб 2021)
3. Примедбе и одговори са јавне презентације

ОПШТИ ДЕО

8000074439449

ИЗВОД О РЕГИСТРАЦИЈИ ПРИВРЕДНОГ СУБЈЕКТА

Република Србија
Агенција за привредне регистре

ОСНОВНИ ИДЕНТИФИКАЦИОНИ ПОДАТАК

Матични / Регистарски број	07165862

СТАТУС

Статус привредног субјекта	Активан

ПРАВНА ФОРМА

Правна форма	Јавно предузеће

ПОСЛОВНО ИМЕ

Пословно име	Јавно предузеће Урбанизам-Крагујевац
Скраћено пословно име	ЈП Урбанизам-Крагујевац

ПОДАЦИ О АДРЕСАМА

Адреса седишта

Општина	КРАГУЈЕВАЦ
Место	КРАГУЈЕВАЦ
Улица	Краља Петра I
Број и слово	23
Спрат, број стана и слово	/ /

Адреса за пријем електронске поште

Е- пошта	office@urbanizam.co.rs

ПОСЛОВНИ ПОДАЦИ

Подаци оснивања

Датум оснивања	6. јун 1973

Време трајања

Време трајања привредног субјекта	Неограничено

Претежна делатност

Шифра делатности	7111
Назив делатности	Архитектонска делатност

Остали идентификациони подаци

Порески Идентификациони Број (ПИБ)	101577522

Подаци од значаја за правни промет

Текући рачуни

165-0007010418199-74
200-3437380101988-46
165-0007010418571-25
165-0007010418528-57
165-0007010418474-25
840-0000000975743-68
200-3437380101005-85
205-0000000061692-88
165-0007010418652-73
165-0007010418617-81

Контакт подаци

Телефон 1	+381 (0)34 306603
Факс	+381 (0)34 335252
Интернет адреса	www.urbanizam.co.rs

Подаци о статуту / оснивачком акту

Датум важећег статута	
Датум важећег оснивачког акта	18. октобар 2016

Законски (статутарни) заступници

Физичка лица

1. Име: Наташа — Презиме: Ивановић

ЈМБГ: 2908962725030

Функција: в.д. директора

Ограничење супотписом: не постоји ограничење супотписом

Надзорни одбор

Председник надзорног одбора

Име: Ненад — Презиме: Петковић

ЈМБГ: 1602969720020

Чланови надзорног одбора

1. Име: Споменка — Презиме: Петровић

ЈМБГ: 0105966797637

2. Име: Весна — Презиме: Савић

ЈМБГ: 0604961725022

Чланови / Сувласници

Подаци о члану

Пословно име	Grad Kragujevac
Регистарски / Матични број	07184069

Подаци о капиталу

Новчани

износ	датум
Уписан: 472.589,21 EUR, у противвредности од 37.280.199,83 RSD	
Уплаћен: 472.589,21 EUR, у противвредности од 37.280.199,83 RSD	31. децембар 2004

	износ(%)
Удео	**100,000000000000**

Основни капитал друштва

Новчани

износ	датум
Уписан: 472.589,21 EUR, у противвредности од 37.280.199,83 RSD	
Уплаћен: 472.589,21 EUR, у противвредности од 37.280.199,83 RSD	31. децембар 2004

Регистратор, Милалин Маглов

ТЕКСТУАЛНИ ДЕО

ПРОГРАМ ЛОКАЦИЈА ЗА ПОСТАВЉАЊЕ ПРИВРЕМЕНО МОНТАЖНО ДЕМОНТАЖНИХ ОБЈЕКАТА – КИОСКА НА ЈАВНОЈ ПОВРШИНИ

1. УВОДНЕ НАПОМЕНЕ

Програм локација за постављање привремено монтажно демонтажних објеката – киоска на јавној површини (у даљем тексту: Програм), ради се на основу Закона о планирању и изградњи („Сл. гласник РС“, број 72/2009, 81/2009, 64/2010 - одлука УС, 24/2011, 121/2012, 42/2013 - одлука УС, 50/2013 - одлука УС, 98/2013 - одлука УС, 132/2014 и 145/2014, 83/2018, 31/2019, 37/2019 - други закон, 9/2020 и 52/2021), Члан 146. којим је предвиђено да постављање и уклањање мањих монтажних објеката привременог карактера на јавним и другим површинама,… уређује јединица локалне самоуправе. Овим чланом предвиђено је да се „мањи монтажни објекти,… киосци до 10,5 m^2 постављају на основу Програма који доноси јединица локалне самоуправе на период од најдуже 10 година.

Потреба за доношење Програма условљена је променама у Закону о планирању и изградњи, Одлуком о комуналном реду, израдом нове генерације урбанистичких докумената: планова генералне и детаљне регулације којима се дефинише начин коришћења земљишта у укупном грађевинском подручју града Крагујевца.

Саставни део програма је Анализа постојећих локација привремено монтажних објеката која се састоји од графичких приказа локација, табеларног приказа статуса, врсте киоска и фотодокументације.

Основни циљ израде Програма је сагледавање могућности за уређено, рационално и одрживо коришћење јавног простора уз приближавање специјализованих услуга трговине и занатства становницима града Крагујевца према потребама.

Развој модела продаје и пружања услуга малопродаје у типском киоску / типском павиљону у градском центру започет је у тридесетим годинама двадесетог века када је у оквиру архитектонског одељења крагујевачке општине по први пут дефинисан обавезан дизајн оваквог типа објеката. Врхунац броја ових објеката се догодио током седамдесетих и осамдесетих година. Црвени киоск, модел К67 словеначког архитекте Саше Мехтига (Saša Mächtig), 1967. године постаје симбол индустријског урбаног дизајна. Овај тип киоска присутан је на улицама Крагујевца до данашњих дана, али је технолошки превазиђен и није планирана његова даља употреба.

Савремене потребе становника Крагујевца и даље постоје за овим моделом продаје, иако је видан тренд опадања овог модела продаје у ширем контексту у Србији и региону. У условима Covid 19 овакав систем понуде добија на значају, с обзиром на обезбеђење инстант и директне услуге на улици за робом опште потрошње, без потребе уласка у објекте.

У претходном периоду за потребе уређивања локација киоска у Крагујевцу урађено је више елабората Програма постављања привремених објеката и објеката мале привреде (киоска):

- Програм локација објеката мале привреде у захвату ГУП-а за период до 1990. године; (ЈП Дирекција за урбанизам и изградњу, арх бр. 2441/1988, дел. бр. градске управе: 410/1989);
- Програм локација привремених објеката мале привреде у захвату ГУП-а Крагујевац 2005, (ЈП Дирекција за урбанизам и изградњу, арх бр. 2941/1992, дел. бр градске управе: 2941/1992)
- Катастар привремених објеката мале привреде на јавним површинама у оквиру градског језгра града Крагујевца (ЈП Дирекција за урбанизам и изградњу – Крагујевац, арх. бр. 3038/1993);

- Програм привременог коришћења градског грађевинског земљишта, (ЈП Дирекција за урбанизам и изградњу, арх бр. 3192/1996, дел. бр. градске управе 1802/1996);
- Програм привременог коришћења градског грађевинског земљишта, (ЈП Дирекција за урбанизам и изградњу, арх бр. 3409/1998, дел. бр. градске управе 3126/1998);
- Програм привременог коришћења градског грађевинског земљишта (ЈП Дирекција за урбанизам и изградњу, арх. бр. 3970/2005);
- Програм за постављање привремених објеката, (ЈП Дирекција за урбанизам, 2007, арх.бр. 4268);
- Програм за постављање привремених монтажних објеката, (ЈП Дирекција за урбанизам, 2008);

Полазна основа за израду овог програма су локације одређене претходним елаборатима, локације заузете на основу решења надлежних управа и постојеће стање утврђено обиласком уже и шире зоне града током 2020 и 2021. године.

Овим програмом одређене су локације за могуће постављање киоска уколико задовољавају основне услове: да је локација урбанистичким планским документима дефинисана као земљиште планирано за јавне намене (саобраћајница, зеленило или јавна намена у отвореном блоку), да не угрожава прегледност саобраћајница, саобраћајну безбедност пешака (да је задовољена минимална ширина пешачке саобраћајнице), да не угрожава просторно културно историјски идентитет (да није на правцу визуре ка утврђеним културним добрима), да постоји сагласност управљача.

Програмом нису разматране локације за могуће постављање киоска које су у оквиру планираних јавних површина друге намене (површине одређене за образовање, здравство, комуналне делатности, управу, културу и социјалну заштиту). Такође нису разматране ни локације за постављање киоска од посебног туристичког и економског значаја за град Крагујевац. Програмом нису разматране локације за постављање киоска у оквиру аутобуских стајалишта. Могућност за постављање киоска у оквиру ових локација биће одређена посебним Програмом.

ОСНОВНИ КРИТЕРИЈУМИ ЗА ОДРЕЂИВАЊЕ ЛОКАЦИЈА

Овим програмом утврђене су локације за постављање киоска које испуњавају следеће критеријуме:

- налазе се на земљишту које је планом дефинисано за јавне намене саобраћаја, зеленила или јавне намене у отвореном блоку;
- површине су мање или једнаке од 10,5 m^2;
- не нарушавају просторни идентитет зоне, односно урбанистичке целине;
- својом позицијом не заклањају визуре ка објектима НКД великог или изузетног значаја;
- не угрожавају саобраћајну безбедност (остварена прегледност раскрснице, остварена мин ширина тротоара 1,6 m);
- не налазе се на трасама противпожарних путева и платоа;

Локација киоска је простор који се користи за привремено постављање, инсталацију и коришћење киоска на земљишту одређеном планским документима за јавну саобраћајну намену, јавну саобраћајну намену зеленило – сквер, јавну намену у оквиру отворених стамбених блокова.

Уређење локације киоска подразумева бетонирани или асфалтирани плато, прикључак на електро мрежу, а поједини имају и прикључке на водовод и канализацију).

У елаборату су приказане локације које су заузете киосцима са основним регулационим елементима из планова генералне или детаљне регулације.

ПРОГРАМ ЛОКАЦИЈА ЗА ПОСТАВЉАЊЕ ПРИВРЕМЕНО МОНТАЖНО ДЕМОНТАЖНИХ ОБЈЕКАТА – КИОСКА НА ЈАВНОЈ ПОВРШИНИ

Основни урбанистички услови

Површина (БРГП): max 10,50 m^2;

Спратност: П;

Висина: 350 cm (max) укупна висина до врха крова, максимална висина стопе на коју се објекат поставља је 15 cm;

Материјализација: Алуминијумски или челични профили, поцинковани лим и сл са одговарајућом хидро и термо изолацијом у свему према типском пројекту произвођача;

Боја: Црна (RAL 9005), антрацит сива (RAL 7016) или алукобонд сива (RAL 7040);

Под: Под обавезно одигнут од подлоге на стопама;

Кров: Обавезан је раван кров, обавезно је одводњавање крова на начин да не угрожава пешачке површине и суседне објекте;

Заштитна роло врата: Могуће је постављање аутоматских заштитних роло врата према потреби са највише две стране

Тенде и полице Могуће је постављање тенди и полица са највише две стране у оквиру основног габарита кисока. Навећа дозвољена дужина тенди је до 1,2 m;

Рекламе Могуће је постављање осветљених и неосветљених реклама на фасади највише на две стране димензије 120x230 cm. Могуће је постављање назива продајног објекта у зони крова максималне димензије 120x40 cm;

Електроинсталације: Објекат се прикључује на спољну нисконапонску мрежу подземним прикључком према условима надлежног имаоца јавног овлашћења;

Машинске инсталације: Објекат је могуће загревати и хладити помоћу клима уређаја (инвертера) који се смешта сакриван у зони крова. Обавезно је уређење одвода кондензата на начин да не угрожава пешачке површине и суседне објекте;

Фрижидери, банкомати и сл опрема: Могуће је постављање једног или два уградна фрижидера искључиво у оквиру габарита киоска; уместо фрижидера могућа је уградња банкомата и сл опреме. Постављање сандука, полица и сличне опреме, испред или у зони око киоска могуће је само уз посебну сагласност и одобрење надлежне градске управе у зависности од сваке локације појединачно;

Максимална димензија локације

K 67 – ово је препознатљиви, најчешће црвени, модуларни киоск карактеристичног индустријског дизајна словеначког аутора Саше Махтинга. Киосци су произвођени у фабрици Imgrad Ljutomer у Словенији. Овај модел киоска је заступљен у централној градској зони, а према програмима за постављање овај тип киоска је био обавезан за одређене локације.

N8 – ово је најзаступљенији киоск који користи предузеће за продају штампе „Мој киоск“ (раније „Futura“). Киоск је осмоугаони од алуминијумских елоксираних профила сиве боје.

AC – киоск у склопу аутобуских стајалишта, уведен на основу Програма аутобуских стајалишта 2001. године. Ови киосци претежно нису у функцији и у лошем су стању.

К1 према каталошком листу (димензије 2,50x4,20 m, P=10,50 m^2);

К2 према каталошком листу (димензије 2,80x3,50 m, P=9,80 m^2);

К3 према каталошком листу (димензије 2,50x3,50 m, P=8,75 m^2);

К4 према каталошком листу (димензије 2,30x2,80 m, P=6,44 m^2);

У програму су означене и приказане локације које нису предмет овог елабората и локације које не испуњавају услове за постављање киоска јер су евидентиране претходном програмском документацијом:

***** – локација није предмет овог елабората;

Ø – локација не испуњава услове за постављање киоска;

2. ПОДЕЛА НА КАРАКТЕРИСТИЧНЕ ЦЕЛИНЕ СА КИОСЦИМА У ОБУХВАТУ ГУП-а КРАГУЈЕВАЦ

Подела на карактеристичне целине са киосцима у обухвату ГУП-а Крагујевац извршена је на основу функционалних карактеристика. То су целине које обухватају јединствене јавне просторе или потезе код којих се може препознати јединствен начин уређења ове врсте објеката.

ЦЕЛИНА	НАЗИВ	БРОЈ КИОСКА
Целина 1	ПЕШАЧКА ЗОНА - ПРОДОР	36
Целина 2	ЗЕЛЕНА ПИЈАЦА	14
Целина 3	УЛИЦА КНЕЗА МИЛОША (ОД ПОЗОРИШТА ДО ЦРКВЕ)	19
Целина 4	УЖИ ЦЕНТАР У ДИСПЕРЗИЈИ	23
Целина 5	ШИРИ ЦЕНТАР У ДИСПЕРЗИЈИ	30
Целина 6	АЕРОДРОМ	23
Целина 7	ЕРДОГЛИЈА И БАГРЕМАР	17
Целина 8	БУБАЊ - 1 МАЈ	8
Целина 9	ПИВАРА И БРЕСНИЦА	19
Целина 10	ВАШАРИШТЕ	14
Целина 11	СТАНОВО, ГРОШНИЦА И МАЛЕ ПЧЕЛИЦЕ	17
Целина 12	УЛИЦА ДРАГОСЛАВА СРЕЈОВИЋА И АУТОБУСКА СТАНИЦА	17
Целина 13	ГРОБЉЕ БОЗМАН	8
Целина 14	ПАЛИЛУЛА	5
УКУПНО		**250**

3. СПРОВОЂЕЊЕ ПРОГРАМА И ТАБЕЛА ЛОКАЦИЈА СА ПРОГРАМСКИМ ЕЛЕМЕНТИМА

Корисник места постављања киоска на месту утврђеним овим Програмом утврђује се на основу правила јавног конкурса чији је поступак предмет посебног документа.

Усклађивање изгледа киоска према овом Програму врши се у року од три године од доношења овог Програма за зоне центра (зоне 1-5). Усклађивање изгледа киоска у осталим зонама (6-14) врши се у року од пет година од доношења овог Програма. Изузетно могућ је и дужи рок уз посебно одобрење градске управе.

До реализације изградње објеката и уређења простора предвиђених урбанистичким плановима града Крагујевца (привођења земљишта планираној намени) могуће је задржавање киоска на постојећим локацијама који су утврђени претходном програмском документацијом.

РЕДНИ БРОЈ	Идентификациони број (УРБАНИЗАМ)	Идентификациони број (УПРАВА)	Адреса киоска / Назив	Урбанистичка документација	Намена према урбанистичком плану	Својина на земљишту (стање 2022)	Модел типски (К1, К2, К3, К4, К5, АС)	У обухвату заштићене ПКИЦ	На траси државног пута	Катастарска парцела и КО	МОГУЋНОСТИ И ОСТВАРЕНИ КРИТЕРИЈУМИ ПОСТАВЉАЊА КИОСКА
1. ПЕШАЧКА ЗОНА - ПРОДОР											
1	**1.1**	144/1	Краља Петра I код хотела Крагујевац	Измена и допуна ПДР Продор	јавна намена - саобраћајница	**ГРАД КРАГУЈЕВАЦ**	К3	+	-	КП 4062 КО Крагујевац 3	УСЛОВНО МОГУЋЕ
2	**1.2**	144/2	Краља Петра I код хотела Крагујевац	Измена и допуна ПДР Продор	јавна намена - саобраћајница	**ГРАД КРАГУЈЕВАЦ**	К3	+	-	КП 4062 КО Крагујевац 3	УСЛОВНО МОГУЋЕ
3	**1.3**	142	Трг војводе Радомира Путника код Златне Руже	Измена и допуна ПДР Продор	јавна намена - зеленило - сквер	ГРАД КРАГУЈЕВАЦ, РС, ФИЗИЧКА И ПРАВНА ЛИЦА	К3	+	-	КП 4063/1 КО Крагујевац 3	УСЛОВНО МОГУЋЕ
4	**1.4**	82	Трг војводе Радомира Путника код Златне Руже	Измена и допуна ПДР Продор	јавна намена - зеленило - сквер	ГРАД КРАГУЈЕВАЦ, РС, ФИЗИЧКА И ПРАВНА ЛИЦА	К2	+	-	КП 4063/1 КО Крагујевац 3	УСЛОВНО МОГУЋЕ
5	**1.5**	98	Трг војводе Радомира Путника код Златне Руже	Измена и допуна ПДР Продор	јавна намена - зеленило - сквер	ГРАД КРАГУЈЕВАЦ, РС, ФИЗИЧКА И ПРАВНА ЛИЦА	К2	+	-	КП 4063/1 КО Крагујевац 3	УСЛОВНО МОГУЋЕ
6	**1.6**	86	Трг војводе Радомира Путника код Златне Руже	Измена и допуна ПДР Продор	јавна намена - зеленило - сквер	ГРАД КРАГУЈЕВАЦ, РС, ФИЗИЧКА И ПРАВНА ЛИЦА	К2	+	-	КП 4063/1 КО Крагујевац 3	УСЛОВНО МОГУЋЕ
7	**1.7**	212	Трг војводе Радомира Путника код Златне Руже	Измена и допуна ПДР Продор	јавна намена - зеленило - сквер	ГРАД КРАГУЈЕВАЦ, РС, ФИЗИЧКА И ПРАВНА ЛИЦА	К2	+	-	КП 4063/1 КО Крагујевац 3	УСЛОВНО МОГУЋЕ
8	**1.8**	213	Трг војводе Радомира Путника код Златне Руже	Измена и допуна ПДР Продор	јавна намена - зеленило - сквер	ГРАД КРАГУЈЕВАЦ, РС, ФИЗИЧКА И ПРАВНА ЛИЦА	К2	+	-	КП 4063/1 КО Крагујевац 3	УСЛОВНО МОГУЋЕ
9	**1.9**	81	Трг војводе Радомира Путника код Златне Руже	Измена и допуна ПДР Продор	јавна намена - зеленило - сквер	ГРАД КРАГУЈЕВАЦ, РС, ФИЗИЧКА И ПРАВНА ЛИЦА	К2	+	-	КП 4063/1 КО Крагујевац 3	УСЛОВНО МОГУЋЕ
10	**1.10**	106	Трг војводе Радомира Путника код Златне Руже	Измена и допуна ПДР Продор	јавна намена - зеленило - сквер	ГРАД КРАГУЈЕВАЦ, РС, ФИЗИЧКА И ПРАВНА ЛИЦА	К2	+	-	КП 4063/1 КО Крагујевац 3	УСЛОВНО МОГУЋЕ
11	**1.11**	85	Трг војводе Радомира Путника код Златне Руже	Измена и допуна ПДР Продор	јавна намена - зеленило - сквер	ГРАД КРАГУЈЕВАЦ, РС, ФИЗИЧКА И ПРАВНА ЛИЦА	К2	+	-	КП 4063/1 КО Крагујевац 3	УСЛОВНО МОГУЋЕ

РЕДНИ БРОЈ	Идентификациони број (УРБАНИЗАМ)	Идентификациони број (УПРАВА)	Адреса киоска / Назив	Урбанистичка документација	Намена према урбанистичком плану	Својина на земљишту (стање 2022)	Модел типски (К1, К2, К3, К4, К5, АС)	У обухвату заштићене ПКИЦ	На траси државног пута	Катастарска парцела и КО	МОГУЋНОСТИ И ОСТВАРЕНИ КРИТЕРИЈУМИ ПОСТАВЉАЊА КИОСКА
12	**1.12**	47	Трг војводе Радомира Путника код Златне Руже	Измена и допуна ПДР Продор	јавна намена - зеленило - сквер	ГРАД КРАГУЈЕВАЦ, РС, ФИЗИЧКА И ПРАВНА ЛИЦА	К2	+	-	КП 4063/1 КО Крагујевац 3	УСЛОВНО МОГУЋЕ
13	**1.13**	49	Краља Петра I	Измена и допуна ПДР Продор	јавна намена - зеленило - сквер	ГРАД КРАГУЈЕВАЦ, РС, ФИЗИЧКА И ПРАВНА ЛИЦА	*	+	-	КП 4063/1 КО Крагујевац 3	НИЈЕ ПРЕДМЕТ ОВОГ ЕЛАБОРАТА - површина већа од 10,5m2
14	**1.14**	214	Краља Петра I	Измена и допуна ПДР Продор	јавна намена - зеленило - сквер	ГРАД КРАГУЈЕВАЦ, РС, ФИЗИЧКА И ПРАВНА ЛИЦА	Ø	+	-	КП 4063/1 КО Крагујевац 3	НИЈЕ МОГУЋЕ - нарушава просторни идентитет Пешачке зоне; - нарушавање визуре ка Суду и зеленим површинама трга;
15	**1.15**	215	Краља Петра I	Измена и допуна ПДР Продор	јавна намена - зеленило - сквер	ГРАД КРАГУЈЕВАЦ, РС, ФИЗИЧКА И ПРАВНА ЛИЦА	Ø	+	-	КП 4063/1 КО Крагујевац 3	НИЈЕ МОГУЋЕ - нарушава просторни идентитет Пешачке зоне; - нарушавање визуре ка Суду и зеленим површинама трга;
16	**1.16**	30	Трг народних хероја код Дубровника	Измена и допуна ПДР Продор	јавна намена - зеленило - сквер	ГРАД КРАГУЈЕВАЦ, РС, ФИЗИЧКА И ПРАВНА ЛИЦА	К1	+	-	КП 3883/1 КО Крагујевац 3	УСЛОВНО МОГУЋЕ
17	**1.17**	143	Трг народних хероја код Дубровника	Измена и допуна ПДР Продор	јавна намена - зеленило - сквер	ГРАД КРАГУЈЕВАЦ, РС, ФИЗИЧКА И ПРАВНА ЛИЦА	К2	+	-	КП 3883/1 КО Крагујевац 3	УСЛОВНО МОГУЋЕ
18	**1.18**	17	Трг народних хероја код Дубровника	Измена и допуна ПДР Продор	јавна намена - зеленило - сквер	ГРАД КРАГУЈЕВАЦ, РС, ФИЗИЧКА И ПРАВНА ЛИЦА	К1	+	-	КП 3883/1 КО Крагујевац 3	УСЛОВНО МОГУЋЕ
19	**1.19**	299	Цветни трг	Прва измена и допуна ПГР Центар - Стара варош	јавна намена - зеленило - сквер	ГРАД КРАГУЈЕВАЦ, РС, ФИЗИЧКА И ПРАВНА ЛИЦА	*	+	-	КП 4062 КО Крагујевац 3	НИЈЕ ПРЕДМЕТ ОВОГ ЕЛАБОРАТА - површина већа од 10,5m2
20	**1.20**	300	Цветни трг	Прва измена и допуна ПГР Центар - Стара варош	јавна намена - зеленило - сквер	**ГРАД КРАГУЈЕВАЦ**	*	+	-	КП 4062 КО Крагујевац 3	НИЈЕ ПРЕДМЕТ ОВОГ ЕЛАБОРАТА - површина већа од 10,5m2
21	**1.21**	301	Цветни трг	Прва измена и допуна ПГР Центар - Стара варош	јавна намена - зеленило - сквер	**ГРАД КРАГУЈЕВАЦ,**	*	+	-	КП 4062 КО Крагујевац 3	НИЈЕ ПРЕДМЕТ ОВОГ ЕЛАБОРАТА - површина већа од 10,5m2
22	**1.22**	302	Цветни трг	Прва измена и допуна ПГР Центар - Стара варош	јавна намена - зеленило - сквер	**ГРАД КРАГУЈЕВАЦ,**	*	+	-	КП 4062 КО Крагујевац 3	НИЈЕ ПРЕДМЕТ ОВОГ ЕЛАБОРАТА - површина већа од 10,5m2

РЕДНИ БРОЈ	Идентификациони број (УРБАНИЗАМ)	Идентификациони број (УПРАВА)	Адреса киоска / Назив	Урбанистичка документација	Намена према урбанистичком плану	Својина на земљишту (стање 2022)	Модел типски (К1, К2, К3, К4, К5, АС)	У обухвату заштићене ПКИЦ	На траси државног пута	Катастарска парцела и КО	МОГУЋНОСТИ И ОСТВАРЕНИ КРИТЕРИЈУМИ ПОСТАВЉАЊА КИОСКА
23	**1.23**	303	Цветни трг	Прва измена и допуна ПГР Центар - Стара варош	јавна намена - зеленило - сквер	**ГРАД КРАГУЈЕВАЦ,**	*	**+**	-	КП 4062 КО Крагујевац 3	НИЈЕ ПРЕДМЕТ ОВОГ ЕЛАБОРАТА - површина већа од 10,5m2
24	**1.24**	304	Цветни трг	Прва измена и допуна ПГР Центар - Стара варош	јавна намена - зеленило - сквер	**ГРАД КРАГУЈЕВАЦ**	*	**+**	-	КП 4062 КО Крагујевац 3	НИЈЕ ПРЕДМЕТ ОВОГ ЕЛАБОРАТА - површина већа од 10,5m2
25	**1.25**	305	Цветни трг	Прва измена и допуна ПГР Центар - Стара варош	јавна намена - зеленило - сквер	**ГРАД КРАГУЈЕВАЦ**	*	**+**	-	КП 4062 КО Крагујевац 3	НИЈЕ ПРЕДМЕТ ОВОГ ЕЛАБОРАТА - површина већа од 10,5m2
26	**1.26**	306	Цветни трг	Прва измена и допуна ПГР Центар - Стара варош	јавна намена - зеленило - сквер	**ГРАД КРАГУЈЕВАЦ**	*	**+**	-	КП 4062 КО Крагујевац 3	НИЈЕ ПРЕДМЕТ ОВОГ ЕЛАБОРАТА - површина већа од 10,5m2
27	**1.27**	307	Цветни трг	Прва измена и допуна ПГР Центар - Стара варош	јавна намена - зеленило - сквер	**ГРАД КРАГУЈЕВАЦ**	*	**+**	-	КП 4062 КО Крагујевац 3	НИЈЕ ПРЕДМЕТ ОВОГ ЕЛАБОРАТА - површина већа од 10,5m2
28	**1.28**	171	Трг светог Ђорђа	Измена и допуна ПДР Продор	јавна намена - зеленило - сквер	ГРАД КРАГУЈЕВАЦ, РС, ФИЗИЧКА И ПРАВНА ЛИЦА	К1	**+**	-	КП 3883/1 КО Крагујевац 3	УСЛОВНО МОГУЋЕ
29	**1.29**	161	Николе Пашића прекопута Уреда иза Суда	Прва измена и допуна ПГР Центар - Стара варош, ПДР Продор	јавна намена - зеленило - сквер	**ГРАД КРАГУЈЕВАЦ**	К3	**+**	-	КП 3883/17 КО Крагујевац 3	УСЛОВНО МОГУЋЕ
30	**1.30**	225	Николе Пашића прекопута Уреда	Прва измена и допуна ПГР Центар - Стара варош, ПДР Продор	јавна намена - зеленило - сквер	ГРАД КРАГУЈЕВАЦ, РС, ФИЗИЧКА И ПРАВНА ЛИЦА	*	**+**	-	КП 3883/1 КО Крагујевац 3	НИЈЕ ПРЕДМЕТ ОВОГ ЕЛАБОРАТА - у оквиру аутобуског стајалишта
31	**1.31**	149	Угао Саве Ковачевића и Зорана Ђинђића	Прва измена и допуна ПГР Центар - Стара варош, ПДР Продор	јавна намена - саобраћајница	**ГРАД КРАГУЈЕВАЦ**	К3	**-**	-	КП 3888 КО Крагујевац 3	УСЛОВНО МОГУЋЕ
32	**1.32**	148	Угао Саве Ковачевића и Зорана Ђинђића	Прва измена и допуна ПГР Центар - Стара варош	јавна намена - саобраћајница	**ГРАД КРАГУЈЕВАЦ**	К3	**-**	-	КП 3913/2 КО Крагујевац 3	УСЛОВНО МОГУЋЕ
33	**1.33**	150	Николе Пашића 31	Прва измена и допуна ПГР Центар - Стара варош	јавна намена - саобраћајница	ГРАД КРАГУЈЕВАЦ, РС, МО, ФИЗИЧКА И ПРАВНА ЛИЦА	К3	**-**	-	КП 3748/1 КО Крагујевац 3	УСЛОВНО МОГУЋЕ
34	**1.34**		Трг народних хероја код паркинга	Измена и допуна ПДР Продор	јавна намена - зеленило - сквер	**ГРАД КРАГУЈЕВАЦ**	К1	**-**		КП 3883/8, КО Крагујевац 3	УСЛОВНО МОГУЋЕ
35	**1.35**		Трг народних хероја код паркинга	Измена и допуна ПДР Продор	јавна намена - зеленило - сквер	**ГРАД КРАГУЈЕВАЦ**	К1	**-**		КП 3883/8, КО Крагујевац 3	УСЛОВНО МОГУЋЕ

РЕДНИ БРОЈ	Идентификациони број (УРБАНИЗАМ)	Идентификациони број (УПРАВА)	Адреса киоска / Назив	Урбанистичка документација	Намена према урбанистичком плану	Својина на земљишту (стање 2022)	Модел типски (К1, К2, К3, К4, К5, АС)	У обухвату заштићене ПКИЦ	На траси државног пута	Катастарска парцела и КО	МОГУЋНОСТИ И ОСТВАРЕНИ КРИТЕРИЈУМИ ПОСТАВЉАЊА КИОСКА
36	**1.36**		Трг војводе Радомира Путника код Златне Руже	Измена и допуна ПДР Продор	јавна намена - зеленило - сквер	ГРАД КРАГУЈЕВАЦ, РС, ФИЗИЧКА И ПРАВНА ЛИЦА	К1	+		КП 4063/1 КО Крагујевац 3	УСЛОВНО МОГУЋЕ
2. ЗЕЛЕНА ПИЈАЦА											
37	**2.1**	15	Црвеног барјака / улаз у зелену пијацу до Малог парка	ПДР Дела градског центра у Крагујевцу	јавна намена - саобраћајница	**ГРАД КРАГУЈЕВАЦ**	Ø	+	-	КП 4121/1 КО Крагујевац 3	НИЈЕ МОГУЋЕ - нарушава просторни идентитет ПКИЦ Милошев венац; - нарушава визуре ка Тржници и Малом парку;
38	**2.2**	16	Црвеног барјака / улаз у зелену пијацу до Малог парка	ПДР Дела градског центра у Крагујевцу	јавна намена - саобраћајница	**ГРАД КРАГУЈЕВАЦ**	Ø	+	-	КП 4121/1 КО Крагујевац 3	НИЈЕ МОГУЋЕ - нарушава просторни идентитет ПКИЦ Милошев венац; - нарушава визуре ка Тржници и Малом парку;
39	**2.3**	64	Црвеног барјака / улаз у зелену пијацу до Малог парка	ПДР Дела градског центра у Крагујевцу	јавна намена - саобраћајница	**ГРАД КРАГУЈЕВАЦ**	Ø	+	-	КП 4121/1 КО Крагујевац 3	НИЈЕ МОГУЋЕ - нарушава просторни идентитет ПКИЦ Милошев венац; - нарушава визуре ка Тржници и Малом парку;
40	**2.4**	65	Црвеног барјака / улаз у зелену пијацу до Малог парка	ПДР Дела градског центра у Крагујевцу	јавна намена - саобраћајница	**ГРАД КРАГУЈЕВАЦ**	Ø	+	-	КП 4121/1 КО Крагујевац 3	НИЈЕ МОГУЋЕ - нарушава просторни идентитет ПКИЦ Милошев венац; - нарушава визуре ка Тржници и Малом парку;
41	**2.5**	71	Црвеног барјака / улаз у зелену пијацу до Малог парка	ПДР Дела градског центра у Крагујевцу	јавна намена - саобраћајница	**ГРАД КРАГУЈЕВАЦ**	Ø	+	-	КП 4121/1 КО Крагујевац 3	НИЈЕ МОГУЋЕ - нарушава просторни идентитет ПКИЦ Милошев венац; - нарушава визуре ка Тржници и Малом парку;
42	**2.6**	72	Црвеног барјака / улаз у зелену пијацу до Малог парка	Измена и допуна ПДР Дела градског центра урбанистичке целине 6 и 7 - Црква и Бранко Радичевић	јавна намена - саобраћајница	**ГРАД КРАГУЈЕВАЦ**	Ø	+	-	КП 4121/1 КО Крагујевац 3	НИЈЕ МОГУЋЕ - нарушава просторни идентитет ПКИЦ Милошев венац; - нарушава визуре ка Тржници и Малом парку;
43	**2.7**	70/1	Црвеног барјака / улаз у зелену пијацу до Малог парка	Измена и допуна ПДР Дела градског центра урбанистичке целине 6 и 7 - Црква и Бранко Радичевић	јавна намена - саобраћајница	**ГРАД КРАГУЈЕВАЦ**	Ø	+	-	КП 4121/1 КО Крагујевац 3	НИЈЕ МОГУЋЕ - нарушава просторни идентитет ПКИЦ Милошев венац; - нарушава визуре ка Тржници и Малом парку;

РЕДНИ БРОЈ	Идентификациони број (УРБАНИЗАМ)	Идентификациони број (УПРАВА)	Адреса киоска / Назив	Урбанистичка документација	Намена према урбанистичком плану	Својина на земљишту (стање 2022)	Модел типски (К1, К2, К3, К4, К5, АС)	У обухвату заштићене ПКИЦ	На траси државног пута	Катастарска парцела и КО	МОГУЋНОСТИ И ОСТВАРЕНИ КРИТЕРИЈУМИ ПОСТАВЉАЊА КИОСКА
44	**2.8**	70/2	Црвеног барјака / улаз у зелену пијацу до Малог парка	Измена и допуна ПДР Дела градског центра урбанистичке целине 6 и 7 - Црква и Бранко Радичевић	јавна намена - саобраћајница	**ГРАД КРАГУЈЕВАЦ**	Ø	+	-	КП 4121/1 КО Крагујевац 3	НИЈЕ МОГУЋЕ - нарушава просторни идентитет ПКИЦ Милошев венац; - нарушава визуре ка Тржници и Малом парку;
45	**2.9**	69	Црвеног барјака / улаз у зелену пијацу до Малог парка	Измена и допуна ПДР Дела градског центра урбанистичке целине 6 и 7 - Црква и Бранко Радичевић	јавна намена - саобраћајница	**ГРАД КРАГУЈЕВАЦ**	Ø	+	-	КП 4121/1 КО Крагујевац 3	НИЈЕ МОГУЋЕ - нарушава просторни идентитет ПКИЦ Милошев венац; - нарушава визуре ка Тржници и Малом парку;
46	**2.10**	68	Црвеног барјака / улаз у зелену пијацу до Малог парка	Измена и допуна ПДР Дела градског центра урбанистичке целине 6 и 7 - Црква и Бранко Радичевић	јавна намена - саобраћајница	**ГРАД КРАГУЈЕВАЦ**	Ø	+	-	КП 4121/1 КО Крагујевац 3	НИЈЕ МОГУЋЕ - нарушава просторни идентитет ПКИЦ Милошев венац; - нарушава визуре ка Тржници и Малом парку;
47	**2.11**	67	Црвеног барјака / улаз у зелену пијацу до Малог парка	Измена и допуна ПДР Дела градског центра урбанистичке целине 6 и 7 - Црква и Бранко Радичевић	јавна намена - саобраћајница	**ГРАД КРАГУЈЕВАЦ**	Ø	+	-	КП 4121/1 КО Крагујевац 3	НИЈЕ МОГУЋЕ - нарушава просторни идентитет ПКИЦ Милошев венац; - нарушава визуре ка Тржници и Малом парку;
48	**2.12**	66	Црвеног барјака / улаз у зелену пијацу до Малог парка	ПДР Дела градског центра урбанистичке целине 6 и 7 - Црква и Бранко Радичевић	јавна намена - саобраћајница	**ГРАД КРАГУЈЕВАЦ**	Ø	+	-	КП 4121/1 КО Крагујевац 3	НИЈЕ МОГУЋЕ - нарушава просторни идентитет ПКИЦ Милошев венац; - нарушава визуре ка Тржници и Малом парку;
49	**2.13**	146	Кнеза Михаила / улаз у зелену пијацу	ПДР Дела градског центра урбанистичке целине 6 и 7 - Црква и Бранко Радичевић	јавна намена - саобраћајница	**ГРАД КРАГУЈЕВАЦ**	Ø	+	-	КП 4121/1 КО Крагујевац 3	НИЈЕ МОГУЋЕ - нарушава просторни идентитет ПКИЦ Милошев венац; - нарушава визуре ка Тржници и Малом парку;
50	**2.14**	176	Кнеза Михаила / улаз у зелену пијацу	ПДР Дела градског центра урбанистичке целине 6 и 7 - Црква и Бранко Радичевић	јавна намена - саобраћајница	**ГРАД КРАГУЈЕВАЦ**	Ø	+	-	КП 4121/1 КО Крагујевац 3	НИЈЕ МОГУЋЕ - нарушава просторни идентитет ПКИЦ Милошев венац; - нарушава визуре ка Тржници и Малом парку;
3. УЛИЦА КНЕЗА МИЛОША (ОД ПОЗОРИШТА ДО ЦРКВЕ)											
51	**3.1**	102	Кнеза Милоша код Позоришта	Прва измена и допуна ПГР Центар - Стара варош	јавна намена - саобраћајница	ГРАД КРАГУЈЕВАЦ, РС, ФИЗИЧКА ЛИЦА	Ø	+	-	КП 4356 КО Крагујевац 3	НИЈЕ МОГУЋЕ - Локација одређена за изградњу коловоза јавне саобраћајнице - угрожена пешачка безбедност - недовољна ширина тротоара

РЕДНИ БРОЈ	Идентификациони број (УРБАНИЗАМ)	Идентификациони број (УПРАВА)	Адреса киоска / Назив	Урбанистичка документација	Намена према урбанистичком плану	Својина на земљишту (стање 2022)	Модел типски (К1, К2, К3, К4, К5, АС)	У обухвату заштићене ПКИЦ	На траси државног пута	Катастарска парцела и КО	МОГУЋНОСТИ И ОСТВАРЕНИ КРИТЕРИЈУМИ ПОСТАВЉАЊА КИОСКА
52	**3.2**	131	Кнеза Милоша код Позоришта	Прва измена и допуна ПГР Центар - Стара варош	јавна намена - саобраћајница	ГРАД КРАГУЈЕВАЦ, РС, ФИЗИЧКА ЛИЦА	Ø	+	-	КП 4356 КО Крагујевац 3	НИЈЕ МОГУЋЕ - Локација одређена за изградњу коловоза јавне саобраћајнице - угрожена пешачка безбедност - недовољна ширина тротоара
53	**3.3**	54	Кнеза Милоша код Позоришта	Прва измена и допуна ПГР Центар - Стара варош	јавна намена - саобраћајница	ГРАД КРАГУЈЕВАЦ, РС, ФИЗИЧКА ЛИЦА	Ø	+	-	КП 4356 КО Крагујевац 3	НИЈЕ МОГУЋЕ - Локација одређена за изградњу коловоза јавне саобраћајнице - угрожена пешачка безбедност - недовољна ширина тротоара
54	**3.4**	157	Кнеза Милоша код Позоришта	Прва измена и допуна ПГР Центар - Стара варош	јавна намена - саобраћајница	нема података	Ø	+	-	КП 4277/2 КО Крагујевац 3	НИЈЕ МОГУЋЕ - угрожена саобраћајна безбедност - непрегледна раскрсница - угрожена пешачка безбедност - недовољна ширина тротоара
55	**3.5**	166/1	Кнеза Милоша код Позоришта	Прва измена и допуна ПГР Центар - Стара варош	јавна намена - саобраћајница	нема података	Ø	+	-	КП 4277/2 КО Крагујевац 3	НИЈЕ МОГУЋЕ - угрожена саобраћајна безбедност - непрегледна раскрсница - угрожена пешачка безбедност - недовољна ширина тротоара
56	**3.6**	166/2	Кнеза Милоша код Позоришта	Прва измена и допуна ПГР Центар - Стара варош	јавна намена - саобраћајница	нема података	Ø	+	-	КП 4277/2 КО Крагујевац 3	НИЈЕ МОГУЋЕ - угрожена саобраћајна безбедност - непрегледна раскрсница - угрожена пешачка безбедност - недовољна ширина тротоара
57	**3.7**	129	Кнеза Милоша код Позоришта	Прва измена и допуна ПГР Центар - Стара варош	јавна намена - саобраћајница	нема података	Ø	+	-	КП 4277/2 КО Крагујевац 3	НИЈЕ МОГУЋЕ - угрожена саобраћајна безбедност - непрегледна раскрсница - угрожена пешачка безбедност - недовољна ширина тротоара
58	**3.8**	41	Кнеза Милоша код Позоришта	Прва измена и допуна ПГР Центар - Стара варош	јавна намена - саобраћајница	нема података	Ø	+	-	КП 4277/2 КО Крагујевац 3	НИЈЕ МОГУЋЕ - угрожена саобраћајна безбедност - непрегледна раскрсница - угрожена пешачка безбедност - недовољна ширина тротоара

РЕДНИ БРОЈ	Идентификациони број (УРБАНИЗАМ)	Идентификациони број (УПРАВА)	Адреса киоска / Назив	Урбанистичка документација	Намена према урбанистичком плану	Својина на земљишту (стање 2022)	Модел типски (К1, К2, К3, К4, К5, АС)	У обухвату заштићене ПКИЦ	На траси државног пута	Катастарска парцела и КО	МОГУЋНОСТИ И ОСТВАРЕНИ КРИТЕРИЈУМИ ПОСТАВЉАЊА КИОСКА
59	**3.9**	25	Кнеза Милоша код Позоришта	Прва измена и допуна ПГР Центар - Стара варош	јавна намена - саобраћајница	нема података	Ø	+	-	КП 4277/2 КО Крагујевац 3	НИЈЕ МОГУЋЕ - угрожена саобраћајна безбедност - непрегледна раскрсница - угрожена пешачка безбедност - недовољна ширина тротоара
60	**3.10**	226	Угао Кнеза Милоша и др Илије Коловића	Прва измена и допуна ПГР Центар - Стара варош	јавна намена - саобраћајница	РС, ФИЗИЧКА ЛИЦА	Ø	+	-	КП 4173 КО Крагујевац 3	НИЈЕ МОГУЋЕ - угрожена саобраћајна безбедност - непрегледна раскрсница - угрожена пешачка безбедност - недовољна ширина тротоара
61	**3.11**	91	Угао Кнеза Милоша и др Илије Коловића	Прва измена и допуна ПГР Центар - Стара варош	јавна намена - саобраћајница	**ГРАД КРАГУЈЕВАЦ**	Ø	+	-	КП 2650 КО Крагујевац 3	НИЈЕ МОГУЋЕ - Локација одређена за изградњу коловоза јавне саобраћајнице - угрожена саобраћајна безбедност - непрегледна раскрсница - угрожена пешачка безбедност - недовољна ширина тротоара
62	**3.12**	80	Кнеза Милоша	Прва измена и допуна ПГР Центар - Стара варош	јавна намена - саобраћајница	**ГРАД КРАГУЈЕВАЦ**	Ø	+	-	КП 2650 КО Крагујевац 3	НИЈЕ МОГУЋЕ - Локација одређена за изградњу коловоза јавне саобраћајнице - угрожена саобраћајна безбедност - непрегледна раскрсница - угрожена пешачка безбедност - недовољна ширина тротоара
63	**3.13**	94	Кнеза Милоша	Прва измена и допуна ПГР Центар - Стара варош	јавна намена - саобраћајница	**ГРАД КРАГУЈЕВАЦ**	Ø	+	-	КП 2650 КО Крагујевац 3	НИЈЕ МОГУЋЕ - Локација одређена за изградњу коловоза јавне саобраћајнице - угрожена саобраћајна безбедност - непрегледна раскрсница - угрожена пешачка безбедност - недовољна ширина тротоара
64	**3.14**	227	Кнеза Милоша	Прва измена и допуна ПГР Центар - Стара варош	јавна намена - саобраћајница	**ГРАД КРАГУЈЕВАЦ**	Ø	+	-	КП 2650 КО Крагујевац 3	НИЈЕ МОГУЋЕ - Локација одређена за изградњу коловоза јавне саобраћајнице - угрожена саобраћајна безбедност - непрегледна раскрсница - угрожена пешачка безбедност - недовољна ширина тротоара

РЕДНИ БРОЈ	Идентификациони број (УРБАНИЗАМ)	Идентификациони број (УПРАВА)	Адреса киоска / Назив	Урбанистичка документација	Намена према урбанистичком плану	Својина на земљишту (стање 2022)	Модел типски (К1, К2, К3, К4, К5, АС)	У обухвату заштићене ПКИЦ	На траси државног пута	Катастарска парцела и КО	МОГУЋНОСТИ И ОСТВАРЕНИ КРИТЕРИЈУМИ ПОСТАВЉАЊА КИОСКА
65	**3.15**	23	Кнеза Милоша	Прва измена и допуна ПГР Центар - Стара варош	јавна намена - саобраћајница	**ГРАД КРАГУЈЕВАЦ**	Ø	+	-	КП 2650 КО Крагујевац 3	НИЈЕ МОГУЋЕ - Локација одређена за изградњу коловоза јавне саобраћајнице - угрожена саобраћајна безбедност - непрегледна раскрсница - угрожена пешачка безбедност - недовољна ширина тротоара
66	**3.16**	228	Кнеза Милоша	Прва измена и допуна ПГР Центар - Стара варош	јавна намена - саобраћајница	**ГРАД КРАГУЈЕВАЦ**	Ø	+	-	КП 2650 КО Крагујевац 3	НИЈЕ МОГУЋЕ - Локација одређена за изградњу коловоза јавне саобраћајнице - угрожена саобраћајна безбедност - непрегледна раскрсница - угрожена пешачка безбедност - недовољна ширина тротоара
67	**3.17**	74	Кнеза Милоша	Прва измена и допуна ПГР Центар - Стара варош	јавна намена - саобраћајница	**ГРАД КРАГУЈЕВАЦ**	Ø	+	-	КП 2650 КО Крагујевац 3	НИЈЕ МОГУЋЕ - Локација одређена за изградњу коловоза јавне саобраћајнице - угрожена саобраћајна безбедност - непрегледна раскрсница - угрожена пешачка безбедност - недовољна ширина тротоара
68	**3.18**	178	Кнеза Милоша	Прва измена и допуна ПГР Центар - Стара варош	јавна намена - саобраћајница	**ГРАД КРАГУЈЕВАЦ**	Ø	+	-	КП 2650 КО Крагујевац 3	НИЈЕ МОГУЋЕ - Локација одређена за изградњу коловоза јавне саобраћајнице - угрожена саобраћајна безбедност - непрегледна раскрсница - угрожена пешачка безбедност - недовољна ширина тротоара
69	**3.19**	229	Кнеза Милоша	Прва измена и допуна ПГР Центар - Стара варош	јавна намена - саобраћајница	РС	Ø	+	-	КП 2651 КО Крагујевац 3	НИЈЕ МОГУЋЕ - Локација одређена за изградњу коловоза јавне саобраћајнице - угрожена саобраћајна безбедност - непрегледна раскрсница - угрожена пешачка безбедност - недовољна ширина тротоара
4. УЖИ ЦЕНТАР У ДИСПЕРЗИЈИ											

РЕДНИ БРОЈ	Идентификациони број (УРБАНИЗАМ)	Идентификациони број (УПРАВА)	Адреса киоска / Назив	Урбанистичка документација	Намена према урбанистичком плану	Својина на земљишту (стање 2022)	Модел типски (К1, К2, К3, К4, К5, АС)	У обухвату заштићене ПКИЦ	На траси државног пута	Катастарска парцела и КО	МОГУЋНОСТИ И ОСТВАРЕНИ КРИТЕРИЈУМИ ПОСТАВЉАЊА КИОСКА
70	**4.1**	147	27 марта код ресторана Конак	Прва измена и допуна ПГР Центар - Стара варош	јавна намена - саобраћајница	**ГРАД КРАГУЈЕВАЦ**	Ø	+	-	КП 4072 КО Крагујевац 3	НИЈЕ МОГУЋЕ - нарушава просторни идентитет ПКИЦ Милошев венац; - нарушава визуре ка Тржници и Малом парку;
71	**4.2**	172	Лепенички булевар код ПИО фонда	Прва измена и допуна ПГР Центар - Стара варош	остала намена - пословање	ГРАД КРАГУЈЕВАЦ, РС, ФИЗИЧКА И ПРАВНА ЛИЦА	Ø	-	+	КП 4024/1 КО Крагујевац 3	НИЈЕ МОГУЋЕ - локација није на земљишту планиране јавне намене саобраћајница или зеленило
72	**4.3**	173	Лепенички булевар до ПИО фонда	Прва измена и допуна ПГР Центар - Стара варош	остала намена - пословање	ГРАД КРАГУЈЕВАЦ, РС, ФИЗИЧКА И ПРАВНА ЛИЦА	Ø	-	+	КП 4024/1 КО Крагујевац 3	НИЈЕ МОГУЋЕ - локација није на земљишту планиране јавне намене саобраћајница или зеленило
73	**4.4**	174/1	Лепенички булевар до ПИО фонда	Прва измена и допуна ПГР Центар - Стара варош	остала намена - пословање	ГРАД КРАГУЈЕВАЦ, РС, ФИЗИЧКА И ПРАВНА ЛИЦА	Ø	-	+	КП 4024/1 КО Крагујевац 3	НИЈЕ МОГУЋЕ - локација није на земљишту планиране јавне намене саобраћајница или зеленило
74	**4.5**	174/2	Лепенички булевар до ПИО фонда	Прва измена и допуна ПГР Центар - Стара варош	остала намена - пословање	ГРАД КРАГУЈЕВАЦ, РС, ФИЗИЧКА И ПРАВНА ЛИЦА	Ø	-	+	КП 4024/1 КО Крагујевац 3	НИЈЕ МОГУЋЕ - локација није на земљишту планиране јавне намене саобраћајница или зеленило
75	**4.6**	37	Трг народног фронта	Прва измена и допуна ПГР Центар - Стара варош	остала намена - пословање	ГРАД КРАГУЈЕВАЦ, РС, ФИЗИЧКА ЛИЦА	Ø	-	-	КП 3982/1 КО Крагујевац 3	НИЈЕ МОГУЋЕ - локација није на земљишту планиране јавне намене саобраћајница или зеленило
76	**4.7**	99	Трг народног фронта	Прва измена и допуна ПГР Центар - Стара варош	остала намена - пословање	ГРАД КРАГУЈЕВАЦ, РС, ФИЗИЧКА ЛИЦА	Ø	-	-	КП 3982/1 КО Крагујевац 3	НИЈЕ МОГУЋЕ - локација није на земљишту планиране јавне намене саобраћајница или зеленило
77	**4.8**	168	Улица краља Петра I у пролазу код Социјалног	Прва измена и допуна ПГР Центар - Стара варош	остала намена - становање	РЕПУБЛИЧКИ ФОНД ЗА ЗДРАВСТВЕНО ОСИГУРАЊЕ	Ø	-	-	КП 4006 КО Крагујевац 3	НИЈЕ МОГУЋЕ - локација није на земљишту планиране јавне намене саобраћајница или зеленило
78	**4.9**	163	Улица краља Александра I Карађорђевића аутобуско стајалиште Пионир	Прва измена и допуна ПГР Центар - Стара варош	јавна намена - саобраћајница	**ГРАД КРАГУЈЕВАЦ**	*	+	-	КП 15262/1 КО Крагујевац 3	НИЈЕ ПРЕДМЕТ ОВОГ ЕЛАБОРАТА - локација се налази у оквиру аутобуског стајалишта
79	**4.10**	152	Улица Бранка Радичевића бб код зграде Дуванпромета	Измена и допуна ПДР Дела градског центра урбанистичке целине 6 и 7 - Црква и Бранко Радичевић	јавна намена - саобраћајница	**ГРАД КРАГУЈЕВАЦ**	К2	+	-	КП 2914/5 КО Крагујевац 3	УСЛОВНО МОГУЋЕ
80	**4.11**	151	Улица града Сирена (код МЗ Бубањ)	Прва измена и допуна ПГР Центар - Стара варош	јавна намена - у оквиру отвореног стамбеног блока	**ГРАД КРАГУЈЕВАЦ**	К3	-	+	КП 3914/8 КО Крагујевац 3	УСЛОВНО МОГУЋЕ

РЕДНИ БРОЈ	Идентификациони број (УРБАНИЗАМ)	Идентификациони број (УПРАВА)	Адреса киоска / Назив	Урбанистичка документација	Намена према урбанистичком плану	Својина на земљишту (стање 2022)	Модел типски (К1, К2, К3, К4, К5, АС)	У обухвату заштићене ПКИЦ	На траси државног пута	Катастарска парцела и КО	МОГУЋНОСТИ И ОСТВАРЕНИ КРИТЕРИЈУМИ ПОСТАВЉАЊА КИОСКА
81	**4.12**	83	Угао улице града Сирена и владике Николаја Велимировића	Прва измена и допуна ПГР Центар - Стара варош	јавна намена - саобраћајница	**ГРАД КРАГУЈЕВАЦ**	К1	-	+	КП 3914/8 КО Крагујевац 3	УСЛОВНО МОГУЋЕ
82	**4.13**	230	Улица Николе Пашића аутобуско стајалиште Дом синдиката	Прва измена и допуна ПГР Центар - Стара варош	јавна намена - саобраћајница	**ГРАД КРАГУЈЕВАЦ**	*	-	-	КП 3881 КО Крагујевац 3	НИЈЕ ПРЕДМЕТ ОВОГ ЕЛАБОРАТА - локација се налази у оквиру аутобуског стајалишта
83	**4.14**	231	Лепенички булевар код аутобуског стајалишта Језеро I	Прва измена и допуна ПГР Центар - Стара варош	јавна намена - у оквиру отвореног стамбеног блока	ГРАД КРАГУЈЕВАЦ, ФИЗИЧКА И ПРАВНА ЛИЦА	*	-	+	КП 3937/1 КО Крагујевац 3	НИЈЕ ПРЕДМЕТ ОВОГ ЕЛАБОРАТА - локација се налази у оквиру аутобуског стајалишта
84	**4.15**	232	Лепенички булевар	Прва измена и допуна ПГР Центар - Стара варош	јавна намена - у оквиру отвореног стамбеног блока	ГРАД КРАГУЈЕВАЦ, ФИЗИЧКА И ПРАВНА ЛИЦА	К1	-	+	КП 3937/1 КО Крагујевац 3	УСЛОВНО МОГУЋЕ
85	**4.16**	233	Лепенички булевар аутобуско стајалиште Хотел	Прва измена и допуна ПГР Центар - Стара варош	јавна намена - саобраћајница	ГРАД КРАГУЈЕВАЦ, РС, ФИЗИЧКА ЛИЦА	*	-	+	КП 4024/1 КО Крагујевац 3	НИЈЕ ПРЕДМЕТ ОВОГ ЕЛАБОРАТА - локација се налази у оквиру аутобуског стајалишта
86	**4.17**	38	Угао улице Змај Јовине и Милована Гушића	Прва измена и допуна ПГР Центар - Стара варош	јавна намена - саобраћајница	ГРАД КРАГУЈЕВАЦ, РС, ФИЗИЧКА ЛИЦА	Ø	-	+	КП 3702 КО Крагујевац 3	НИЈЕ МОГУЋЕ - угрожена саобраћајна безбедност - непрегледна раскрсница - угрожена пешачка безбедност - недовољна ширина тротоара
87	**4.18**	234	Трг народног фронта	Прва измена и допуна ПГР Центар - Стара варош	јавна намена - зеленило - сквер	ГРАД КРАГУЈЕВАЦ, ФИЗИЧКА ЛИЦА	К1	-	-	КП 4000 КО Крагујевац 3	УСЛОВНО МОГУЋЕ
88	**4.19**	235	Трг народног фронта	Прва измена и допуна ПГР Центар - Стара варош	јавна намена - зеленило - сквер	ГРАД КРАГУЈЕВАЦ, ФИЗИЧКА ЛИЦА	К1	-	-	КП 4000 КО Крагујевац 3	УСЛОВНО МОГУЋЕ
89	**4.20**	236	Школско двориште ОШ Светозар Марковић	Прва измена и допуна ПГР Центар - Стара варош	јавна намена - образовање	**ГРАД КРАГУЈЕВАЦ**	*	-	-	КП 3963/1 КО Крагујевац 3	НИЈЕ ПРЕДМЕТ ОВОГ ЕЛАБОРАТА - локација одређена за јавне намене - образовање
90	**4.21**	237	Улица Змај Јовина стајалиште Мали пијац	Прва измена и допуна ПГР Центар - Стара варош	јавна намена - саобраћајница	ГРАД КРАГУЈЕВАЦ, РС, МО, ФИЗИЧКА И ПРАВНА ЛИЦА	*	-	+	КП 3935 КО Крагујевац 3	НИЈЕ ПРЕДМЕТ ОВОГ ЕЛАБОРАТА - локација се налази у оквиру аутобуског стајалишта
91	**4.22**	293	Улица Змај Јовина стајалиште Мали пијац	Прва измена и допуна ПГР Центар - Стара варош	јавна намена - саобраћајница	**ГРАД КРАГУЈЕВАЦ**	*	-	+	КП 10768 КО Крагујевац 4	НИЈЕ ПРЕДМЕТ ОВОГ ЕЛАБОРАТА - локација се налази у оквиру аутобуског стајалишта

РЕДНИ БРОЈ	Идентификациони број (УРБАНИЗАМ)	Идентификациони број (УПРАВА)	Адреса киоска / Назив	Урбанистичка документација	Намена према урбанистичком плану	Својина на земљишту (стање 2022)	Модел типски (К1, К2, К3, К4, К5, АС)	У обухвату заштићене ПКИЦ	На траси државног пута	Катастарска парцела и КО	МОГУЋНОСТИ И ОСТВАРЕНИ КРИТЕРИЈУМИ ПОСТАВЉАЊА КИОСКА
92	**4.23**	xx	Трг народног фронта	Прва измена и допуна ПГР Центар - Стара варош	јавна намена - саобраћајница	ГРАД КРАГУЈЕВАЦ, ФИЗИЧКА ЛИЦА	К1	-	-	КП 4000 КО Крагујевац 3	УСЛОВНО МОГУЋЕ
5. ШИРИ ЦЕНТАР У ДИСПЕРЗИЈИ											
93	**5.1**	182	Улица Косовска код горњег Каменог моста	Прва измена и допуна ПГР Центар - Стара варош	јавна намена - саобраћајница	**ГРАД КРАГУЈЕВАЦ**	Ø	+	-	КП 5185/2 КО Крагујевац 1	НИЈЕ МОГУЋЕ - нарушава просторни идентитет ПКИЦ Милошев венац; - нарушава визуре ка Тржници и Малом парку;
94	**5.2**	238	Улица Косовска код горњег Каменог моста	Прва измена и допуна ПГР Центар - Стара варош	јавна намена - саобраћајница	ИНФРАСТРУКТУРА ЖЕЛЕЗНИЦЕ СРБИЈА АД РС	Ø	+	-	КП 14528/4 КО Крагујевац 1	НИЈЕ МОГУЋЕ - угрожена саобраћајна безбедност - близина железничке пруге
95	**5.3**	76	Улица кнеза Михаила	Прва измена и допуна ПГР Центар - Стара варош	јавна намена - зеленило - сквер	**ГРАД КРАГУЈЕВАЦ**	К1	+	+	КП 9702 КО Крагујевац 3	УСЛОВНО МОГУЋЕ
96	**5.4**	239	Улица кнеза Михаила стајалиште Пијаца II (од града)	Прва измена и допуна ПГР Центар - Стара варош	јавна намена - саобраћајница	**ГРАД КРАГУЈЕВАЦ**	*	-	+	КП 15272/1 КО Крагујевац 3	НИЈЕ ПРЕДМЕТ ОВОГ ЕЛАБОРАТА - локација се налази у оквиру аутобуског стајалишта
97	**5.5**	240	Улица кнеза Михаила стајалиште Пијаца II	Прва измена и допуна ПГР Центар - Стара варош	остала намена - становање	ГРАД КРАГУЈЕВАЦ, РС, ФИЗИЧКА ЛИЦА	Ø	-	+	КП 4221 КО Крагујевац 3	НИЈЕ МОГУЋЕ - локација се налази на земљишту планиране остале намене - становање
98	**5.6**	241	Улца кнеза Михаила стајалиште Пијаца II	Прва измена и допуна ПГР Центар - Стара варош	остала намена - становање	ГРАД КРАГУЈЕВАЦ, РС, ФИЗИЧКА ЛИЦА	Ø	-	+	КП 4222 КО Крагујевац 3	НИЈЕ МОГУЋЕ - локација се налази на земљишту планиране остале намене - становање
99	**5.7**	84	Трг Мала вага	ПДР Кружни ток Мала вага у Крагујевцу	јавна намена - саобраћајница	ГРАД КРАГУЈЕВАЦ, РС, ФИЗИЧКА ЛИЦА	Ø	-	-	КП 4248/1 КО Крагујевац 3	НИЈЕ МОГУЋЕ - Локација одређена за изградњу коловоза јавне саобраћајнице
100	**5.8**	153	Трг Мала вага ка улици Гружанској	ПДР Кружни ток Мала вага у Крагујевцу	јавна намена - саобраћајница	**ГРАД КРАГУЈЕВАЦ**	Ø	-	-	КП 4564 КО Крагујевац 3	НИЈЕ МОГУЋЕ - Локација одређена за изградњу коловоза јавне саобраћајнице - угрожена пешачка безбедност - недовољна ширина тротоара
101	**5.9**	242	Трг Мала вага аутобуско стајалиште Мала вага II	ПДР Кружни ток Мала вага у Крагујевцу	јавна намена - саобраћајница	**ГРАД КРАГУЈЕВАЦ**	*	-	+	КП 15272/1 КО Крагујевац 3	НИЈЕ ПРЕДМЕТ ОВОГ ЕЛАБОРАТА - локација се налази у оквиру аутобуског стајалишта

РЕДНИ БРОЈ	Идентификациони број (УРБАНИЗАМ)	Идентификациони број (УПРАВА)	Адреса киоска / Назив	Урбанистичка документација	Намена према урбанистичком плану	Својина на земљишту (стање 2022)	Модел типски (К1, К2, К3, К4, К5, АС)	У обухвату заштићене ПКИЦ	На траси државног пута	Катастарска парцела и КО	МОГУЋНОСТИ И ОСТВАРЕНИ КРИТЕРИЈУМИ ПОСТАВЉАЊА КИОСКА
102	**5.10**	243	Трг Мала вага прекопута Симпа	ПДР Кружни ток Мала вага у Крагујевцу	остала намена - становање	IMPULS DOO	Ø	-	+	КП 9816 КО Крагујевац 3	НИЈЕ МОГУЋЕ - локација се налази на земљишту планиране остале намене - пословање
103	**5.11**	244	Трг Скојеваца	Измена и допуна дела ПДР улица Даничићева, Позоришна до улице кнеза Михаила у Крагуевцу - потез кружни ток	јавна намена - саобраћајница	ГРАД КРАГУЈЕВАЦ, РС, ФИЗИЧКА ЛИЦА	К3	-	-	КП 4733 КО Крагујевац 3	УСЛОВНО МОГУЋЕ
104	**5.12**	245	Трг Скојеваца	Измена и допуна дела ПДР улица Даничићева, Позоришна до улице кнеза Михаила у Крагуевцу - потез кружни ток	јавна намена - саобраћајница	ГРАД КРАГУЈЕВАЦ, РС, ФИЗИЧКА ЛИЦА	К3	-	-	КП 4733 КО Крагујевац 3	УСЛОВНО МОГУЋЕ
105	**5.13**	88	Угао улице Карађорђеве и Цара Лазара	Прва измена и допуна ПГР Центар - Стара варош	јавна намена - саобраћајница	**ГРАД КРАГУЈЕВАЦ**	К3	-	-	КП 2943 КО Крагујевац 3	УСЛОВНО МОГУЋЕ
106	**5.14**	24	Угао улице Карађорђеве и Цара Лазара	Прва измена и допуна ПГР Центар - Стара варош	јавна намена - саобраћајница	**ГРАД КРАГУЈЕВАЦ**	К3	-	-	КП 2943 КО Крагујевац 3	УСЛОВНО МОГУЋЕ
107	**5.15**	246	Угао улице војводе Путника и Луја Пастера	Прва измена и допуна ПГР Центар - Стара варош	остала намена - пословање	РС, ФИЗИЧКА ЛИЦА	Ø	-	-	КП 3239/3 КО Крагујевац 3	НИЈЕ МОГУЋЕ - локација је на земљишту планиране остале намене - пословање
108	**5.16**	247	Угао улице војводе Путника и Луја Пастера	Прва измена и допуна ПГР Центар - Стара варош	остала намена - пословање	РС, ФИЗИЧКА ЛИЦА	Ø	-	-	КП 3239/3 КО Крагујевац 3	НИЈЕ МОГУЋЕ - локација се налази на земљишту планиране остале намене - пословање
109	**5.17**	188	Угао улице војводе Путника и Луја Пастера	Прва измена и допуна ПГР Центар - Стара варош	остала намена - пословање	РС, ФИЗИЧКА ЛИЦА	Ø	-	-	КП 3239/3 КО Крагујевац 3	НИЈЕ МОГУЋЕ - локација се налази на земљишту планиране остале намене - пословање
110	**5.18**	189	Угао улице војводе Путника и Луја Пастера	Прва измена и допуна ПГР Центар - Стара варош	остала намена - пословање	РС, ФИЗИЧКА ЛИЦА	Ø	-	-	КП 3239/3 КО Крагујевац 3	НИЈЕ МОГУЋЕ - локација је на земљишту планиране остале намене - пословање
111	**5.19**	196	Змај Јовина код аутобуске станице Болница II (код Завода за стоматологију)	ПГР Добре воде - Бубањ	јавна намена - здравство - Клинички центар	**ГРАД КРАГУЈЕВАЦ**	*	-	+	КП 10486/2 КО Крагујевац 4	НИЈЕ ПРЕДМЕТ ОВОГ ЕЛАБОРАТА - локација се налази на земљишту планиране јавне намене - здравство - клинички центар
112	**5.20**	195	Змај Јовина код аутобуске станице Болница II	ПГР Добре воде - Бубањ	јавна намена - здравство - Клинички центар	**ГРАД КРАГУЈЕВАЦ**	*	-	+	КП 10486/2 КО Крагујевац 4	НИЈЕ ПРЕДМЕТ ОВОГ ЕЛАБОРАТА - локација се налази на земљишту планиране јавне намене - здравство - клинички центар

РЕДНИ БРОЈ	Идентификациони број (УРБАНИЗАМ)	Идентификациони број (УПРАВА)	Адреса киоска / Назив	Урбанистичка документација	Намена према урбанистичком плану	Својина на земљишту (стање 2022)	Модел типски (К1, К2, К3, К4, К5, АС)	У обухвату заштићене ПКИЦ	На траси државног пута	Катастарска парцела и КО	МОГУЋНОСТИ И ОСТВАРЕНИ КРИТЕРИЈУМИ ПОСТАВЉАЊА КИОСКА
113	**5.21**	194	Змај Јовина код аутобуске станице Болница II	ПГР Добре воде - Бубањ	јавна намена - здравство - Клинички центар	ГРАД КРАГУЈЕВАЦ РЕПУБЛИКА СРБИЈА	*	-	+	КП 10486/5 КО Крагујевац 3	НИЈЕ ПРЕДМЕТ ОВОГ ЕЛАБОРАТА - локација се налази на земљишту планиране јавне намене - здравство - клинички центар
114	**5.22**	164	Змај Јовина код аутобуске станице Болница II	Прва измена и допуна ПГР Центар - Стара варош	јавна намена - саобраћајница	ФОНДОВИ ЗА ИЗГРАДЊУ ГРАД КРАГУЈЕВАЦ РЕПУБЛИКА СРБИЈА ПРАВНА И ФИЗИЧКА ЛИЦА	*	-	+	КП 3284/1 КО Крагујевац 3	НИЈЕ ПРЕДМЕТ ОВОГ ЕЛАБОРАТА - локација се налази у оквиру аутобуског стајалишта
115	**5.23**	248	Змај Јовина преко пута улаза у КБЦ	Прва измена и допуна ПГР Центар - Стара варош	остала намена - становање	ПРАВНО ЛИЦЕ	Ø	-	+	КП 3285 КО Крагујевац 3	НИЈЕ МОГУЋЕ - локација се налази на земљишту планиране остале намене - становање
116	**5.24**	249	Угао Змај Јовине и Копитареве улице	Прва измена и допуна ПГР Центар - Стара варош	јавна намена - саобраћајница	ПРИВАТНА ЛИЦА	Ø	-	+	КП 10487 КО Крагујевац 4	НИЈЕ МОГУЋЕ - објекат се налази на саобраћајној површини предвиђеној за изградњу коловоза - угрожава саобраћајну безбедност пешака и возача
117	**5.25**	160	Угао улице војводе Путника и Потпоручника Говедарице	ПДР Кружни ток код средње Медицинске школе	јавна намена - саобраћајница	ГРАД КРАГУЈВАЦ УПИСАНО ПРАВО ЗАКУПА	К1	-	-	КП 10571 КО Крагујевац 4	УСЛОВНО МОГУЋЕ
118	**5.26**	190	Угао улице војводе Путника и Потпоручника Говедарице	ПДР Кружни ток код средње Медицинске школе	јавна намена - саобраћајница	ГРАД КРАГУЈВАЦ УПИСАНО ПРАВО ЗАКУПА	К1	-	+	КП 10571 КО Крагујевац 4	УСЛОВНО МОГУЋЕ
119	**5.27**	73	Угао улице Потпоручника Говедарице и Милентија Поповића	ПДР Кружни ток код средње Медицинске школе	јавна намена - саобраћајница	**ГРАД КРАГУЈЕВАЦ**	К1	-	+	КП 10561 КО Крагујевац 4	УСЛОВНО МОГУЋЕ
120	**5.28**	250	Угао улице Потпоручника Говедарице и Милентија Поповића	ПДР Кружни ток код средње Медицинске школе	јавна намена - саобраћајница	**ГРАД КРАГУЈЕВАЦ**	К1	-	+	КП 10561 КО Крагујевац 4	УСЛОВНО МОГУЋЕ
121	**5.29**	50	Угао улице Потпоручника Говедарице и Милентија Поповића	ПДР Кружни ток код средње Медицинске школе	јавна намена - саобраћајница	**ГРАД КРАГУЈЕВАЦ**	*	-	+	КП 10561 КО Крагујевац 4	НИЈЕ ПРЕДМЕТ ОВОГ ЕЛАБОРАТА - површина већа од 10,5m2
122	**5.30**	153	Трг Мала вага ка улици Гружанској	ПДР Кружни ток Мала вага у Крагујевцу	јавна намена - саобраћајница	**ГРАД КРАГУЈЕВАЦ**	К3	-	-	КП 4564 КО Крагујевац 3	УСЛОВНО МОГУЋЕ

РЕДНИ БРОЈ	Идентификациони број (УРБАНИЗАМ)	Идентификациони број (УПРАВА)	Адреса киоска / Назив	Урбанистичка документација	Намена према урбанистичком плану	Својина на земљишту (стање 2022)	Модел типски (К1, К2, К3, К4, К5, АС)	У обухвату заштићене ПКИЦ	На траси државног пута	Катастарска парцела и КО	МОГУЋНОСТИ И ОСТВАРЕНИ КРИТЕРИЈУМИ ПОСТАВЉАЊА КИОСКА
6. АЕРОДРОМ											
123	**6.1**	169	Угао улице Атинске и Војвођанске код поште на Аеродрому	ПГР Насеља Сушица - Сушички поток - Загорско насеље	јавна намена у отвореном стамбеном блоку	**ГРАД КРАГУЈЕВАЦ**	К1	-	-	КП 9921 КО Крагујевац 4	УСЛОВНО МОГУЋЕ
124	**6.2**	186	Угао улице Атинске и Војвођанске код поште на Аеродрому	ПГР Насеља Сушица - Сушички поток - Загорско насеље	остала намена - становање и пословање у отвореном стамбеном блоку	**ГРАД КРАГУЈЕВАЦ**	Ø	-	-	КП 9921 КО Крагујевац 4	НИЈЕ МОГУЋЕ - локација се налази на земљишту планиране остале намене - становање и пословање
125	**6.3**	185	Угао улице Атинске и Војвођанске код поште на Аеродрому	ПГР Насеља Сушица - Сушички поток - Загорско насеље	остала намена - становање и пословање у отвореном стамбеном блоку	**ГРАД КРАГУЈЕВАЦ**	Ø	-	-	КП 9921 КО Крагујевац 4	НИЈЕ МОГУЋЕ - локација се налази на земљишту планиране остале намене - становање и пословање
126	**6.4**	251	Улица Војвођанска преко пута поште на Аеродрому	ПГР Насеља Сушица - Сушички поток - Загорско насеље	остала намена - становање и пословање у отвореном стамбеном блоку	**ГРАД КРАГУЈЕВАЦ**	Ø	-	-	КП 9921 КО Крагујевац 4	НИЈЕ МОГУЋЕ - локација се налази на земљишту планиране остале намене - становање и пословање
127	**6.5**	187	Улица Војвођанска преко пута поште на Аеродрому	ПГР Насеља Сушица - Сушички поток - Загорско насеље	остала намена - становање и пословање у отвореном стамбеном блоку	**ГРАД КРАГУЈЕВАЦ**	Ø	-	-	КП 9921 КО Крагујевац 4	НИЈЕ МОГУЋЕ - локација се налази на земљишту планиране остале намене - становање и пословање
128	**6.6**	107	Атинска улица код сушичког стадиона	ПГР Насеља Сушица - Сушички поток - Загорско насеље	јавна намена у отвореном стамбеном блоку	ГРАД КРАГУЈЕВАЦ ФИЗИЧКА ЛИЦА	К1	-	-	КП 9856/1 КО Крагујевац 4	УСЛОВНО МОГУЋЕ
129	**6.7**	60	Атинска улица код сушичког стадиона	ПГР Насеља Сушица - Сушички поток - Загорско насеље	јавна намена у отвореном стамбеном блоку	ГРАД КРАГУЈЕВАЦ ФИЗИЧКА ЛИЦА	К1	-	-	КП 9856/1 КО Крагујевац 4	УСЛОВНО МОГУЋЕ
130	**6.8**	32	Атинска улица код сушичког стадиона	ПГР Насеља Сушица - Сушички поток - Загорско насеље	јавна намена у отвореном стамбеном блоку	ГРАД КРАГУЈЕВАЦ ФИЗИЧКА ЛИЦА	К1	-	-	КП 9856/1 КО Крагујевац 4	УСЛОВНО МОГУЋЕ
131	**6.9**	252	Улица града Караре	ПДР Насеља Аеродром у Крагујевцу	јавна намена - зеленило у отвореном стамбеном блоку	**ГРАД КРАГУЈЕВАЦ**	К1	-	-	КП 6517/12 КО Крагујевац 4	УСЛОВНО МОГУЋЕ
132	**6.10**	253	Улица града Караре	ПДР Насеља Аеродром у Крагујевцу	јавна намена - зеленило у отвореном стамбеном блоку	**ГРАД КРАГУЈЕВАЦ**	К1	-	-	КП 6517/12 КО Крагујевац 4	УСЛОВНО МОГУЋЕ
133	**6.11**	254	Улица Владимира Роловића	ПДР Насеља Аеродром у Крагујевцу	јавна намена - саобраћајница	**ГРАД КРАГУЈЕВАЦ**	К1	-	+	КП 10847/7 КО Крагујевац 4	УСЛОВНО МОГУЋЕ

РЕДНИ БРОЈ	Идентификациони број (УРБАНИЗАМ)	Идентификациони број (УПРАВА)	Адреса киоска / Назив	Урбанистичка документација	Намена према урбанистичком плану	Својина на земљишту (стање 2022)	Модел типски (К1, К2, К3, К4, К5, АС)	У обухвату заштићене ПКИЦ	На траси државног пута	Катастарска парцела и КО	МОГУЋНОСТИ И ОСТВАРЕНИ КРИТЕРИЈУМИ ПОСТАВЉАЊА КИОСКА
134	**6.12**	255	Угао Атинске и улице Љубе Вучковића	ПДР дела насеља Сушица - Грујина чесма	остала намена - становање	ГРАДЊА РАДОСАВЉЕВИЋ ДОО ЋУПРИЈА	Ø	-	-	КП 8918/4 КО Крагујевац 4	НИЈЕ МОГУЋЕ - локација се налази на земљишту планиране остале намене - становање
135	**6.13**	256	Угао Атинске и улице Љубе Вучковића	ПДР дела насеља Сушица - Грујина чесма	остала намена - становање	ГРАДЊА РАДОСАВЉЕВИЋ ДОО ЋУПРИЈА	Ø	-	-	КП 8918/4 КО Крагујевац 4	НИЈЕ МОГУЋЕ - локација се налази на земљишту планиране остале намене - становање
136	**6.14**	112	Угао Балканске и Брегалничке	ПГР Насеља Сушица - Сушички поток - Загорско насеље	јавна намена - зеленило сквер	**ГРАД КРАГУЈЕВАЦ**	Ø	-	-	КП 9884 КО Крагујевац 4	НИЈЕ МОГУЋЕ - угрожена саобраћајна безбедност - непрегледна раскрсница
137	**6.15**	92	Угао Балканске и Брегалничке	ПГР Насеља Сушица - Сушички поток - Загорско насеље	јавна намена - зеленило сквер	**ГРАД КРАГУЈЕВАЦ**	Ø	-	-	КП 9884 КО Крагујевац 4	НИЈЕ МОГУЋЕ - угрожена саобраћајна безбедност - непрегледна раскрсница
138	**6.16**	119	Угао Балканске и Брегалничке	ПГР Насеља Сушица - Сушички поток - Загорско насеље	јавна намена - зеленило сквер	**ГРАД КРАГУЈЕВАЦ**	Ø	-	-	КП 9884 КО Крагујевац 4	НИЈЕ МОГУЋЕ - угрожена саобраћајна безбедност - непрегледна раскрсница
139	**6.17**	42-43	Незнаног јунака у блоку насеља Аеродром	ПДР Насеља Аеродром у Крагујевцу	јавна намена - зеленило у отвореном стамбеном блоку	**ГРАД КРАГУЈЕВАЦ**	К1	-	-	КП 6517/12 КО Крагујевац 4	УСЛОВНО МОГУЋЕ
140	**6.18**	257	Незнаног јунака у блоку насеља Аеродром	ПДР Насеља Аеродром у Крагујевцу	јавна намена - зеленило у отвореном стамбеном блоку	**ГРАД КРАГУЈЕВАЦ**	К1	-	-	КП 6517/12 КО Крагујевац 4	УСЛОВНО МОГУЋЕ
141	**6.19**	294	Незнаног јунака у блоку насеља Аеродром	ПДР Насеља Аеродром у Крагујевцу	јавна намена - зеленило у отвореном стамбеном блоку	**ГРАД КРАГУЈЕВАЦ**	К2	-	-	КП 6517/12 КО Крагујевац 4	УСЛОВНО МОГУЋЕ
142	**6.20**	295	Незнаног јунака у блоку насеља Аеродром	ПДР Насеља Аеродром у Крагујевцу	јавна намена - зеленило у отвореном стамбеном блоку	**ГРАД КРАГУЈЕВАЦ**	К1	-	-	КП 6517/12 КО Крагујевац 4	УСЛОВНО МОГУЋЕ
143	**6.21**	296	Атинска улица код сушичког стадиона	ПДР Насеља Аеродром у Крагујевцу	јавна намена - саобраћајница	**ГРАД КРАГУЈЕВАЦ**	*	-	-	КП 10855 КО Крагујевац 4	НИЈЕ ПРЕДМЕТ ОВОГ ЕЛАБОРАТА - локација се налази у оквиру аутобуског стајалишта
144	**6.22**	xx	Угао улице Атинске и Војвођанске код поште на Аеродрому	ПГР Насеља Сушица - Сушички поток - Загорско насеље	јавна намена у отвореном стамбеном блоку	**ГРАД КРАГУЈЕВАЦ**	К1	-	-	КП 9921 КО Крагујевац 4	УСЛОВНО МОГУЋЕ

РЕДНИ БРОЈ	Идентификациони број (УРБАНИЗАМ)	Идентификациони број (УПРАВА)	Адреса киоска / Назив	Урбанистичка документација	Намена према урбанистичком плану	Својина на земљишту (стање 2022)	Модел типски (К1, К2, К3, К4, К5, АС)	У обухвату заштићене ПКИЦ	На траси државног пута	Катастарска парцела и КО	МОГУЋНОСТИ И ОСТВАРЕНИ КРИТЕРИЈУМИ ПОСТАВЉАЊА КИОСКА
145	**6.23**	xx	Угао улице Атинске и града Караре	ПГР Насеља Аеродром	јавна намена - саобраћајница	**ГРАД КРАГУЈЕВАЦ**	К1	-	-	КП 10855 КО Крагујевац 4	УСЛОВНО МОГУЋЕ
7. ЕРДОГЛИЈА И БАГРЕМАР											
146	**7.1**	1	Угао улице Даничићеве и Јована Петровића - Ковача	ПГР Насеља Ердоглија Багремар у Крагујевцу	јавна намена - зеленило у отвореном стамбеном блоку	**ГРАД КРАГУЈЕВАЦ**	К2	-	-	КП 2392/8 КО Крагујевац 3	УСЛОВНО МОГУЋЕ
147	**7.2**	156	Угао улице Даничићеве и Јована Петровића - Ковача	ПГР Насеља Ердоглија Багремар у Крагујевцу	јавна намена - зеленило у отвореном стамбеном блоку	**ГРАД КРАГУЈЕВАЦ**	К3	-	-	КП 2392/8 КО Крагујевац 3	УСЛОВНО МОГУЋЕ
148	**7.3**	158	Угао улице Даничићеве и Јована Петровића - Ковача	ПГР Насеља Ердоглија Багремар у Крагујевцу	јавна намена - зеленило у отвореном стамбеном блоку	**ГРАД КРАГУЈЕВАЦ**	К3	-	-	КП 2392/8 КО Крагујевац 3	УСЛОВНО МОГУЋЕ
149	**7.4**	258	Даничићева улица	ПГР Насеља Ердоглија Багремар у Крагујевцу	јавна намена - зеленило у отвореном стамбеном блоку	**ГРАД КРАГУЈЕВАЦ**	К1	-	-	КП 2392/8 КО Крагујевац 3	УСЛОВНО МОГУЋЕ
150	**7.5**	21	Угао улице Даничићеве и Обилићеве	ПГР Насеља Ердоглија Багремар у Крагујевцу	јавна намена - зеленило у отвореном стамбеном блоку	**ГРАД КРАГУЈЕВАЦ**	К1	-	-	КП 2392/8 КО Крагујевац 3	УСЛОВНО МОГУЋЕ
151	**7.6**	124	Угао Копаониче и Сувоборске	ПГР Насеља Ердоглија Багремар у Крагујевцу	јавна намена - зеленило у отвореном стамбеном блоку	ГРАД КРАГУЈЕВАЦ, ФИЗИЧКА ЛИЦА, РЕПУБЛИКА СРБИЈА	К2	-	-	КП 2211 КО Крагујевац 3	УСЛОВНО МОГУЋЕ
152	**7.7**	201	Улица Димитрија Туцовића	ПГР Насеља Ердоглија Багремар у Крагујевцу	јавна намена - култура - Соколана вишенаменски јавни простор	**ГРАД КРАГУЈЕВАЦ**	К5	+	-	КП 5346/1 КО Крагујевац 3	УСЛОВНО МОГУЋЕ
153	**7.8**	259	Илинденска 6	ПГР Насеља Ердоглија Багремар у Крагујевцу	јавна намена - зеленило у отвореном стамбеном блоку	**ГРАД КРАГУЈЕВАЦ**	К1	-	-	КП 9135/1 КО Крагујевац 3	УСЛОВНО МОГУЋЕ
154	**7.9**	260	Илинденска 6	ПГР Насеља Ердоглија Багремар у Крагујевцу	јавна намена - зеленило у отвореном стамбеном блоку	**ГРАД КРАГУЈЕВАЦ**	К1	-	-	КП 9135/1 КО Крагујевац 3	УСЛОВНО МОГУЋЕ

РЕДНИ БРОЈ	Идентификациони број (УРБАНИЗАМ)	Идентификациони број (УПРАВА)	Адреса киоска / Назив	Урбанистичка документација	Намена према урбанистичком плану	Својина на земљишту (стање 2022)	Модел типски (К1, К2, К3, К4, К5, АС)	У обухвату заштићене ПКИЦ	На траси државног пута	Катастарска парцела и КО	МОГУЋНОСТИ И ОСТВАРЕНИ КРИТЕРИЈУМИ ПОСТАВЉАЊА КИОСКА
155	**7.10**	261	Угао улице Илинденске и Момира Марковића	ПГР Насеља Ердоглија Багремар у Крагујевцу	остала намена - пословање	ГРАД КРАГУЈЕВАЦ, ФИЗИЧКА ЛИЦА, РЕПУБЛИКА СРБИЈА, МИНИСТАРСТВО ОДБРАНЕ, ФОНД ЗА СТАНБЕНУ ИЗГРАДЊУ ФОНД ЗА УРЕЂЕЊЕ ГРАЂ ЗЕМЉИШТА	Ø	-	-	КП 5378/1 КО Крагујевац 3	НИЈЕ МОГУЋЕ - локација се налази на земљишту планиране остале намене - пословање
156	**7.11**	262	Угао улице Илинденске и Момира Марковића	ПГР Насеља Ердоглија Багремар у Крагујевцу	остала намена - пословање	ГРАД КРАГУЈЕВАЦ, ФИЗИЧКА ЛИЦА, РЕПУБЛИКА СРБИЈА, МИНИСТАРСТВО ОДБРАНЕ, ФОНД ЗА СТАНБЕНУ ИЗГРАДЊУ ФОНД ЗА УРЕЂЕЊЕ ГРАЂ ЗЕМЉИШТА	Ø	-	-	КП 5378/1 КО Крагујевац 3	НИЈЕ МОГУЋЕ - локација се налази на земљишту планиране остале намене - пословање
157	**7.12**	145	Угао улице Илинденске и Момира Марковића	ПГР Насеља Ердоглија Багремар у Крагујевцу	остала намена - пословање	ГРАД КРАГУЈЕВАЦ, ФИЗИЧКА ЛИЦА, РЕПУБЛИКА СРБИЈА, МИНИСТАРСТВО ОДБРАНЕ, ФОНД ЗА СТАНБЕНУ ИЗГРАДЊУ ФОНД ЗА УРЕЂЕЊЕ ГРАЂ ЗЕМЉИШТА	Ø	-	-	КП 5378/1 КО Крагујевац 3	НИЈЕ МОГУЋЕ - локација се налази на земљишту планиране остале намене - пословање
158	**7.13**	263	Улица Илинденска	ПГР Насеља Ердоглија Багремар у Крагујевцу	јавна намена - зеленило у отвореном стамбеном блоку	**ГРАД КРАГУЈЕВАЦ**	К1	-	-	КП 9135/1 КО Крагујевац 3	УСЛОВНО МОГУЋЕ
159	**7.14**	31	Улица Јосифа Шнерсона преко пута ДИС-а	ПГР Насеља Ердоглија Багремар у Крагујевцу	јавна намена - зеленило у отвореном стамбеном блоку	**ГРАД КРАГУЈЕВАЦ**	К1	-	-	КП 9135/1 КО Крагујевац 3	УСЛОВНО МОГУЋЕ

РЕДНИ БРОЈ	Идентификациони број (УРБАНИЗАМ)	Идентификациони број (УПРАВА)	Адреса киоска / Назив	Урбанистичка документација	Намена према урбанистичком плану	Својина на земљишту (стање 2022)	Модел типски (К1, К2, К3, К4, К5, АС)	У обухвату заштићене ПКИЦ	На траси државног пута	Катастарска парцела и КО	МОГУЋНОСТИ И ОСТВАРЕНИ КРИТЕРИЈУМИ ПОСТАВЉАЊА КИОСКА
160	**7.15**	211	Улица Јосифа Шнерсона преко пута ДИС-а	ПГР Насеља Ердоглија Багремар у Крагујевцу	јавна намена - зеленило у отвореном стамбеном блоку	**ГРАД КРАГУЈЕВАЦ**	К1	-	-	КП 9135/1 КО Крагујевац 3	УСЛОВНО МОГУЋЕ
161	**7.16**	297	Угао улице Даничићеве и Обилићеве	ПГР Насеља Ердоглија Багремар у Крагујевцу	јавна намена - саобраћајница	**ГРАД КРАГУЈЕВАЦ**	*	-	-	КП 2392/8 КО Крагујевац 3	НИЈЕ ПРЕДМЕТ ОВОГ ЕЛАБОРАТА - локација се налази у оквиру аутобуског стајалишта
162	**7.17**	xx	код пешачке пасареле у улици краљице Марије код Смолвила	ПГР Насеља Ердоглија Багремар у Крагујевцу	јавна намена - саобраћајница	**ГРАД КРАГУЈЕВАЦ**	К1	-	+	КП 15270/2 КО Крагујевац 3	УСЛОВНО МОГУЋЕ
8. БУБАЊ - 1 МАЈ											
163	**8.1**	39	Угао Милована Гушића и Првог Маја	ПГР насеља Добре воде - Бубањ	јавна намена - зеленило у отвореном стамбеном блоку	ГРАД КРАГУЈЕВАЦ, ФИЗИЧКА И ПРАВНА ЛИЦА, КЛИНИЧКИ ЦЕНТАР, РЕПУБЛИКА СРБИЈА,	К1	-	-	КП 10695/18 КО Крагујевац 4	УСЛОВНО МОГУЋЕ
164	**8.2**	12	Угао Милована Гушића и Првог Маја	ПГР насеља Добре воде - Бубањ	јавна намена - зеленило у отвореном стамбеном блоку	ГРАД КРАГУЈЕВАЦ, ФИЗИЧКА И ПРАВНА ЛИЦА, КЛИНИЧКИ ЦЕНТАР, РЕПУБЛИКА СРБИЈА,	К1	-	-	КП 10695/18 КО Крагујевац 4	УСЛОВНО МОГУЋЕ
165	**8.3**	10	Угао Милована Гушића и Првог Маја	ПГР насеља Добре воде - Бубањ	јавна намена - зеленило у отвореном стамбеном блоку	ГРАД КРАГУЈЕВАЦ, ФИЗИЧКА И ПРАВНА ЛИЦА, КЛИНИЧКИ ЦЕНТАР, РЕПУБЛИКА СРБИЈА,	К1	-	-	КП 10695/18 КО Крагујевац 4	УСЛОВНО МОГУЋЕ

РЕДНИ БРОЈ	Идентификациони број (УРБАНИЗАМ)	Идентификациони број (УПРАВА)	Адреса киоска / Назив	Урбанистичка документација	Намена према урбанистичком плану	Својина на земљишту (стање 2022)	Модел типски (К1, К2, К3, К4, К5, АС)	У обухвату заштићене ПКИЦ	На траси државног пута	Катастарска парцела и КО	МОГУЋНОСТИ И ОСТВАРЕНИ КРИТЕРИЈУМИ ПОСТАВЉАЊА КИОСКА
166	**8.4**	193	Угао Милована Гушића и Првог Маја	ПГР насеља Добре воде - Бубањ	јавна намена - зеленило у отвореном стамбеном блоку	ГРАД КРАГУЈЕВАЦ, ФИЗИЧКА И ПРАВНА ЛИЦА, КЛИНИЧКИ ЦЕНТАР, РЕПУБЛИКА СРБИЈА,	К1	-	-	КП 10695/18 КО Крагујевац 4	УСЛОВНО МОГУЋЕ
167	**8.5**	130	Угао Милована Гушића и Првог Маја	ПГР насеља Добре воде - Бубањ	јавна намена - зеленило у отвореном стамбеном блоку	ГРАД КРАГУЈЕВАЦ, ФИЗИЧКА И ПРАВНА ЛИЦА, КЛИНИЧКИ ЦЕНТАР, РЕПУБЛИКА СРБИЈА,	К1	-	-	КП 10695/18 КО Крагујевац 4	УСЛОВНО МОГУЋЕ
168	**8.6**	264	Јована Цвијића код II Гимназије	ПГР насеља Добре воде - Бубањ, Измена и допуна ПДР Институт за стрна жита - Радна зона Феникс	јавна намена - саобраћајница	**ГРАД КРАГУЈЕВАЦ**	К1	-	-	КП 10482/1 КО Крагујевац 4	УСЛОВНО МОГУЋЕ
169	**8.7**	xx	Улица Слободе (испред Хитне помоћи)	ПГР насеља Добре воде - Бубањ, Измена и допуна ПДР Институт за стрна жита - Радна зона Феникс	јавна намена - саобраћајница	**ГРАД КРАГУЈЕВАЦ**	К1	-	-	КП 10863/8 КО Крагујевац 4	УСЛОВНО МОГУЋЕ **(НОВА ЛОКАЦИЈА)**
170	**8.8**	xx	Улица Слободе (испред Хитне помоћи)	ПГР насеља Добре воде - Бубањ, Измена и допуна ПДР Институт за стрна жита - Радна зона Феникс	јавна намена - саобраћајница	**ГРАД КРАГУЈЕВАЦ**	К1	-	-	КП 10863/8 КО Крагујевац 4	УСЛОВНО МОГУЋЕ **(НОВА ЛОКАЦИЈА)**
9. ПИВАРА И БРЕСНИЦА											
171	**9.1**	18	Косовска улица	ПГР насеља Нова колонија - Пивара	јавна намена - саобраћајница	**ГРАД КРАГУЈЕВАЦ**	К1	-	-	КП 7126 КО Крагујевац 1	УСЛОВНО МОГУЋЕ
172	**9.2**	115	Косовска улица	ПГР насеља Нова колонија - Пивара	јавна намена - саобраћајница	**ГРАД КРАГУЈЕВАЦ**	К1	-	-	КП 7126 КО Крагујевац 1	УСЛОВНО МОГУЋЕ
173	**9.3**	141	Угао Јована Ристића и Радомира Бате Бугарског	ПГР насеља Нова колонија - Пивара	остала намена - услуге - линијски центар	**ГРАД КРАГУЈЕВАЦ**	Ø	-	-	КП 8056 КО Крагујевац 1	НИЈЕ МОГУЋЕ - локација се налази на земљишту планиране остале намене - услуге - линијски центар
174	**9.4**	58	Улица Радомира Бате Бугарског	ПГР насеља Нова колонија - Пивара	остала намена - услуге - линијски центар	**ГРАД КРАГУЈЕВАЦ**	Ø	-	-	КП 8056 КО Крагујевац 1	НИЈЕ МОГУЋЕ - локација се налази на земљишту планиране остале намене - услуге - линијски центар
175	**9.5**	9	Улица Радомира Бате Бугарског	ПГР насеља Нова колонија - Пивара	остала намена - услуге - линијски центар	**ГРАД КРАГУЈЕВАЦ**	Ø	-	-	КП 8056 КО Крагујевац 1	НИЈЕ МОГУЋЕ - локација се налази на земљишту планиране остале намене - услуге - линијски центар

РЕДНИ БРОЈ	Идентификациони број (УРБАНИЗАМ)	Идентификациони број (УПРАВА)	Адреса киоска / Назив	Урбанистичка документација	Намена према урбанистичком плану	Својина на земљишту (стање 2022)	Модел типски (К1, К2, К3, К4, К5, АС)	У обухвату заштићене ПКИЦ	На траси државног пута	Катастарска парцела и КО	МОГУЋНОСТИ И ОСТВАРЕНИ КРИТЕРИЈУМИ ПОСТАВЉАЊА КИОСКА
176	**9.6**	22	Улица Радомира Бате Бугарског	ПГР насеља Нова колонија - Пивара	остала намена - услуге - линијски центар	**ГРАД КРАГУЈЕВАЦ**	Ø	-	-	КП 8056 КО Крагујевац 1	НИЈЕ МОГУЋЕ - локација се налази на земљишту планиране остале намене - услуге - линијски центар
177	**9.7**	121	Улица Радомира Бате Бугарског	ПГР насеља Нова колонија - Пивара	остала намена - услуге - линијски центар	**ГРАД КРАГУЈЕВАЦ**	Ø	-	-	КП 8056 КО Крагујевац 1	НИЈЕ МОГУЋЕ - локација се налази на земљишту планиране остале намене - услуге - линијски центар
178	**9.8**	120	Улица Радомира Бате Бугарског	ПГР насеља Нова колонија - Пивара	остала намена - услуге - линијски центар	**ГРАД КРАГУЈЕВАЦ**	Ø	-	-	КП 8056 КО Крагујевац 1	НИЈЕ МОГУЋЕ - локација се налази на земљишту планиране остале намене - услуге - линијски центар
179	**9.9**	133	Улица Радомира Бате Бугарског	ПГР насеља Нова колонија - Пивара	остала намена - услуге - линијски центар	**ГРАД КРАГУЈЕВАЦ**	Ø	-	-	КП 8056 КО Крагујевац 1	НИЈЕ МОГУЋЕ - локација се налази на земљишту планиране остале намене - услуге - линијски центар
180	**9.10**	138	Улица Радомира Бате Бугарског	Измена и допуна ПГР Нова Колонија - Пивара уз ул. Ивана Цанкара у Крагујевцу	остала намена - пословање	**ГРАД КРАГУЈЕВАЦ**	Ø	-	-	КП 7992/7 КО Крагујевац 1	НИЈЕ МОГУЋЕ - локација се налази на земљишту планиране остале намене - пословање
181	**9.11**	123	Улица Радомира Бате Бугарског	ПГР насеља Нова колонија - Пивара	остала намена - пословање	**ГРАД КРАГУЈЕВАЦ**	Ø	-	-	КП 7992/7 КО Крагујевац 1	НИЈЕ МОГУЋЕ - локација се налази на земљишту планиране остале намене - пословање
182	**9.12**	110	Улица Радомира Бате Бугарског	Измена и допуна ПГР Нова Колонија - Пивара уз ул. Ивана Цанкара у Крагујевцу	остала намена - пословање	**ГРАД КРАГУЈЕВАЦ**	Ø	-	-	КП 7992/7 КО Крагујевац 1	НИЈЕ МОГУЋЕ - локација се налази на земљишту планиране остале намене - пословање
183	**9.13**	265	Улица Чегарска	ПГР насеља Нова колонија - Пивара	јавна намена - саобраћајница	**ГРАД КРАГУЈЕВАЦ**	К1	-	-	КП 14552/1 КО Крагујевац 1	УСЛОВНО МОГУЋЕ
184	**9.14**	139	Улица др Јована Ристића поред драгстора Бресница	ПГР насеља Метино брдо и Бресница у Крагујевцу	остала намена - услуге - локални центар	**ГРАД КРАГУЈЕВАЦ**	Ø	-	-	КП 10331 КО Крагујевац 1	НИЈЕ МОГУЋЕ - локација се налази на земљишту планиране остале намене - услуге - локални центар
185	**9.15**	266	Улица др Јована Ристића поред драгстора Бресница	ПГР насеља Метино брдо и Бресница у Крагујевцу	остала намена - услуге - локални центар	**ГРАД КРАГУЈЕВАЦ**	Ø	-	-	КП 10331 КО Крагујевац 1	НИЈЕ МОГУЋЕ - локација се налази на земљишту планиране остале намене - услуге - локални центар
186	**9.16**	56	Улица др Јована Ристића поред драгстора Бресница	ПГР насеља Метино брдо и Бресница у Крагујевцу	остала намена - услуге - локални центар	**ГРАД КРАГУЈЕВАЦ**	Ø	-	-	КП 10331 КО Крагујевац 1	НИЈЕ МОГУЋЕ - локација се налази на земљишту планиране остале намене - услуге - локални центар

РЕДНИ БРОЈ	Идентификациони број (УРБАНИЗАМ)	Идентификациони број (УПРАВА)	Адреса киоска / Назив	Урбанистичка документација	Намена према урбанистичком плану	Својина на земљишту (стање 2022)	Модел типски (К1, К2, К3, К4, К5, АС)	У обухвату заштићене ПКИЦ	На траси државног пута	Катастарска парцела и КО	МОГУЋНОСТИ И ОСТВАРЕНИ КРИТЕРИЈУМИ ПОСТАВЉАЊА КИОСКА
187	**9.17**	36	Улица др Јована Ристића поред драгстора Бресница	ПГР насеља Метино брдо и Бресница у Крагујевцу	остала намена - услуге - локални центар	**ГРАД КРАГУЈЕВАЦ**	Ø	-	-	КП 10331 КО Крагујевац 1	НИЈЕ МОГУЋЕ - локација се налази на земљишту планиране остале намене - услуге - локални центар
188	**9.18**	118	Улица др Јована Ристића поред драгстора Бресница	ПГР насеља Метино брдо и Бресница у Крагујевцу	остала намена - услуге - локални центар	**ГРАД КРАГУЈЕВАЦ**	Ø	-	-	КП 10331 КО Крагујевац 1	НИЈЕ МОГУЋЕ - локација се налази на земљишту планиране остале намене - услуге - локални центар
189	**9.19**	267	Слободана Пенезића Крцуна	ПГР насеља Нова колонија - Пивара	јавна намена - саобраћајница	**ГРАД КРАГУЈЕВАЦ**	Ø	-	-	КП 11526 КО Крагујевац 1	НИЈЕ МОГУЋЕ - угрожена саобраћајна безбедност - непрегледна раскрсница, планиран терминал јавног саобраћаја
10. ВАШАРИШТЕ											
190	**10.1**	268	Улица краља Милана код ОШ Јован Поповић	ПГР Насеља Вашариште у Крагујевцу	јавна намена - образовање	ГРАД КРАГУЈЕВАЦ, РЕПУБЛИКА СРБИЈА, ФИЗИЧКА ЛИЦА	*	-	+	КП 9464/1 КО Крагујевац 4	НИЈЕ ПРЕДМЕТ ОВОГ ЕЛАБОРАТА - локација одређена за јавне намене - образовање
191	**10.2**	269	Улица краља Милана код ОШ Јован Поповић	ПГР Насеља Вашариште у Крагујевцу	јавна намена - образовање	ГРАД КРАГУЈЕВАЦ, РЕПУБЛИКА СРБИЈА, ФИЗИЧКА ЛИЦА	*	-	+	КП 9464/1 КО Крагујевац 4	НИЈЕ ПРЕДМЕТ ОВОГ ЕЛАБОРАТА - локација одређена за јавне намене - образовање
192	**10.3**	270	Улица краља Милана код ОШ Јован Поповић	ПГР Насеља Вашариште у Крагујевцу	јавна намена - образовање	ГРАД КРАГУЈЕВАЦ, РЕПУБЛИКА СРБИЈА, ФИЗИЧКА ЛИЦА	*	-	+	КП 9464/1 КО Крагујевац 4	НИЈЕ ПРЕДМЕТ ОВОГ ЕЛАБОРАТА - локација одређена за јавне намене - образовање
193	**10.4**	271	Улица краља Милана код ОШ Јован Поповић	ПГР Насеља Вашариште у Крагујевцу	јавна намена - образовање	ГРАД КРАГУЈЕВАЦ, РЕПУБЛИКА СРБИЈА, ФИЗИЧКА ЛИЦА	*	-	+	КП 9464/1 КО Крагујевац 4	НИЈЕ ПРЕДМЕТ ОВОГ ЕЛАБОРАТА - локација одређена за јавне намене - образовање
194	**10.5**	272	Улица краља Милана код ОШ Јован Поповић	ПГР Насеља Вашариште у Крагујевцу	јавна намена - образовање	ГРАД КРАГУЈЕВАЦ, РЕПУБЛИКА СРБИЈА, ФИЗИЧКА ЛИЦА	*	-	+	КП 9464/1 КО Крагујевац 4	НИЈЕ ПРЕДМЕТ ОВОГ ЕЛАБОРАТА - локација одређена за јавне намене - образовање

РЕДНИ БРОЈ	Идентификациони број (УРБАНИЗАМ)	Идентификациони број (УПРАВА)	Адреса киоска / Назив	Урбанистичка документација	Намена према урбанистичком плану	Својина на земљишту (стање 2022)	Модел типски (К1, К2, К3, К4, К5, АС)	У обухвату заштићене ПКИЦ	На траси државног пута	Катастарска парцела и КО	МОГУЋНОСТИ И ОСТВАРЕНИ КРИТЕРИЈУМИ ПОСТАВЉАЊА КИОСКА
195	**10.6**	273	Улица краља Милана код ОШ Јован Поповић	ПГР Насеља Вашариште у Крагујевцу	јавна намена - образовање	ГРАД КРАГУЈЕВАЦ, РЕПУБЛИКА СРБИЈА, ФИЗИЧКА ЛИЦА	*	-	+	КП 9464/1 КО Крагујевац 4	НИЈЕ ПРЕДМЕТ ОВОГ ЕЛАБОРАТА - локација одређена за јавне намене - образовање
196	**10.7**	159	Угао улице краља Милана и др Елизабете Роуз	ПГР Насеља Вашариште у Крагујевцу	јавна намена - саобраћајница	РЕПУБЛИКА СРБИЈА ГРАД КРАГУЈЕВАЦ	Ø	-	-	КП 900 КО Крагујевац 3	НИЈЕ МОГУЋЕ - угрожена саобраћајна безбедност - непрегледна раскрсница - угрожена пешачка безбедност - недовољна ширина тротоара
197	**10.8**	274	Угао улице краља Милана и др Елизабете Рос	ПГР Насеља Вашариште у Крагујевцу	јавна намена - саобраћајница	**ГРАД КРАГУЈЕВАЦ**	Ø	-	+	КП 15260/5 КО Крагујевац 3	НИЈЕ МОГУЋЕ - угрожена саобраћајна безбедност - непрегледна раскрсница - угрожена пешачка безбедност - недовољна ширина тротоара
198	**10.9**	275	Улица Радоја Домановића код Медицинске школе	ПГР Насеља Вашариште у Крагујевцу	јавна намена - образовање	**ГРАД КРАГУЈЕВАЦ**	*	-	+	КП 915 КО Крагујевац 3	НИЈЕ ПРЕДМЕТ ОВОГ ЕЛАБОРАТА - локација одређена за јавне намене - образовање
199	**10.10**	276	Улица Радоја Домановића код Медицинске школе	ПГР Насеља Вашариште у Крагујевцу	јавна намена - образовање	**ГРАД КРАГУЈЕВАЦ**	*	-	+	КП 915 КО Крагујевац 3	НИЈЕ ПРЕДМЕТ ОВОГ ЕЛАБОРАТА - локација одређена за јавне намене - образовање
200	**10.11**	277	Улица Радоја Домановића код Медицинске школе	ПГР Насеља Вашариште у Крагујевцу	јавна намена- образовање	**ГРАД КРАГУЈЕВАЦ**	*	-	+	КП 915 КО Крагујевац 3	НИЈЕ ПРЕДМЕТ ОВОГ ЕЛАБОРАТА - локација одређена за јавне намене - образовање
201	**10.12**	278	Улица Радоја Домановића код Медицинске школе	ПГР Насеља Вашариште у Крагујевцу	јавна намена - здравство	**ГРАД КРАГУЈЕВАЦ**	*	-	+	КП 915 КО Крагујевац 3	НИЈЕ ПРЕДМЕТ ОВОГ ЕЛАБОРАТА - локација одређена за јавне намене - здравство
202	**10.13**	xx	др Драгутина Којића код паркинга затвореног базена	ПГР Насеља Вашариште у Крагујевцу	јавна намена - саобраћајница	**ГРАД КРАГУЈЕВАЦ**	К1	-	-	КП 895/20 КО Крагујевац 3	УСЛОВНО МОГУЋЕ
203	**10.14**	xx	Угао улице краља Милана и др Елизабете Рос	ПГР Насеља Вашариште у Крагујевцу	јавна намена - саобраћајница	**ГРАД КРАГУЈЕВАЦ**	К1	-	-	КП 900 КО Крагујевац 3	УСЛОВНО МОГУЋЕ
11. СТАНОВО, ГРОШНИЦА И МАЛЕ ПЧЕЛИЦЕ											

РЕДНИ БРОЈ	Идентификациони број (УРБАНИЗАМ)	Идентификациони број (УПРАВА)	Адреса киоска / Назив	Урбанистичка документација	Намена према урбанистичком плану	Својина на земљишту (стање 2022)	Модел типски (К1, К2, К3, К4, К5, АС)	У обухвату заштићене ПКИЦ	На траси државног пута	Катастарска парцела и КО	МОГУЋНОСТИ И ОСТВАРЕНИ КРИТЕРИЈУМИ ПОСТАВЉАЊА КИОСКА
204	**11.1**	155	Улица Љубише Богдановића	ПГР Насеља Станово у Крагујевцу	остала намена - становање	ГРАД КРАГУЈЕВАЦ, РЕПУБЛИКА СРБИЈА, ФИЗИЧКА И ПРАВНА ЛИЦА	Ø	-	-	КП 10524 КО Крагујевац 3	НИЈЕ МОГУЋЕ - локација се налази на земљишту планиране остале намене - становање
205	**11.2**	279	Улица Љубише Богдановића	ПГР Насеља Станово у Крагујевцу	остала намена - становање	ГРАД КРАГУЈЕВАЦ, РЕПУБЛИКА СРБИЈА, ФИЗИЧКА И ПРАВНА ЛИЦА	Ø	-	-	КП 10524 КО Крагујевац 3	НИЈЕ МОГУЋЕ - локација се налази на земљишту планиране остале намене - становање
206	**11.3**	280	Улица Љубише Богдановића	ПГР Насеља Станово у Крагујевцу	јавна намена - саобраћајница	ГРАД КРАГУЈЕВАЦ, РЕПУБЛИКА СРБИЈА, ФИЗИЧКА И ПРАВНА ЛИЦА	Ø	-	-	КП 10524 КО Крагујевац 3	НИЈЕ МОГУЋЕ - Локација одређена за изградњу коловоза јавне саобраћајнице - угрожена саобраћајна безбедност - непрегледна раскрсница - угрожена пешачка безбедност - недовољна ширина тротоара
207	**11.4**	281	Краљевачког батаљона	ПГР Насеља Станово у Крагујевцу	јавна намена - саобраћајница	РЕПУБЛИКА СРБИЈА, РЕПУБЛИЧКА ДИРЕКЦИЈА ЗА ПУТЕВЕ ФИЗИЧКА ЛИЦА	Ø	-	+	КП 15256/3 КО Крагујевац 3	НИЈЕ МОГУЋЕ - Локација одређена за изградњу коловоза јавне саобраћајнице - угрожена пешачка безбедност - недовољна ширина тротоара
208	**11.5**	282	Краљевачког батаљона	ПГР Насеља Станово у Крагујевцу	јавна намена - саобраћајница	РЕПУБЛИКА СРБИЈА, РЕПУБЛИЧКА ДИРЕКЦИЈА ЗА ПУТЕВЕ ФИЗИЧКА ЛИЦА	Ø	-	+	КП 15256/3 КО Крагујевац 3	НИЈЕ МОГУЋЕ - Локација одређена за изградњу коловоза јавне саобраћајнице - угрожена пешачка безбедност - недовољна ширина тротоара
209	**11.6**	283, 207	Краљевачког батаљона	ПГР Насеља Станово у Крагујевцу	јавна намена - саобраћајница	РЕПУБЛИКА СРБИЈА, РЕПУБЛИЧКА ДИРЕКЦИЈА ЗА ПУТЕВЕ ФИЗИЧКА ЛИЦА	Ø	-	+	КП 15256/3 КО Крагујевац 3	НИЈЕ МОГУЋЕ - Локација одређена за изградњу коловоза јавне саобраћајнице - угрожена пешачка безбедност - недовољна ширина тротоара
210	**11.7**	284	Краљевачког батаљона	ПГР Насеља Станово у Крагујевцу	јавна намена - саобраћајница	РЕПУБЛИКА СРБИЈА, РЕПУБЛИЧКА ДИРЕКЦИЈА ЗА ПУТЕВЕ ФИЗИЧКА ЛИЦА	Ø	-	+	КП 15256/3 КО Крагујевац 3	НИЈЕ МОГУЋЕ - Локација одређена за изградњу коловоза јавне саобраћајнице - угрожена пешачка безбедност - недовољна ширина тротоара

РЕДНИ БРОЈ	Идентификациони број (УРБАНИЗАМ)	Идентификациони број (УПРАВА)	Адреса киоска / Назив	Урбанистичка документација	Намена према урбанистичком плану	Својина на земљишту (стање 2022)	Модел типски (К1, К2, К3, К4, К5, АС)	У обухвату заштићене ПКИЦ	На траси државног пута	Катастарска парцела и КО	МОГУЋНОСТИ И ОСТВАРЕНИ КРИТЕРИЈУМИ ПОСТАВЉАЊА КИОСКА
211	**11.8**	285	Краљевачког батаљона	ПГР Насеља Станово у Крагујевцу	јавна намена - саобраћајница	РЕПУБЛИКА СРБИЈА, РЕПУБЛИЧКА ДИРЕКЦИЈА ЗА ПУТЕВЕ ФИЗИЧКА ЛИЦА	Ø	-	+	КП 15256/3 КО Крагујевац 3	НИЈЕ МОГУЋЕ - угрожена пешачка безбедност - недовољна ширина тротоара
212	**11.9**	286	Краљевачког батаљона	ПГР Насеља Станово у Крагујевцу	јавна намена - саобраћајница	РЕПУБЛИКА СРБИЈА, РЕПУБЛИЧКА ДИРЕКЦИЈА ЗА ПУТЕВЕ ФИЗИЧКА ЛИЦА	Ø	-	+	КП 15256/3 КО Крагујевац 3	НИЈЕ МОГУЋЕ - угрожена пешачка безбедност - недовољна ширина тротоара
213	**11.10**	154/1	Краљевачког батаљона	ПГР Насеља Станово у Крагујевцу	остала намена - услуге - општи центар	ПОЉОПРИВРЕДНА ЗАДРУГА-"ЗОРА СОЦИЈАЛИЗМА" РЕПУБЛИКА СРБИЈА	Ø	-	+	КП 15031/2 КО Крагујевац 3	НИЈЕ МОГУЋЕ - локација се налази на земљишту планиране остале намене - услуге - општи центар
214	**11.11**	154/2	Краљевачког батаљона	ПГР Насеља Станово у Крагујевцу	остала намена - услуге - општи центар	ПОЉОПРИВРЕДНА ЗАДРУГА-"ЗОРА СОЦИЈАЛИЗМА" РЕПУБЛИКА СРБИЈА	Ø	-	+	КП 15031/2 КО Крагујевац 3	НИЈЕ МОГУЋЕ - локација се налази на земљишту планиране остале намене - услуге - општи центар
215	**11.12**	287	Краљевачког батаљона	ПГР Насеља Станово у Крагујевцу	јавна намена - саобраћајница	РЕПУБЛИКА СРБИЈА, РЕПУБЛИЧКА ДИРЕКЦИЈА ЗА ПУТЕВЕ ФИЗИЧКА ЛИЦА	*	-	+	КП 15256/3 КО Крагујевац 3	НИЈЕ ПРЕДМЕТ ОВОГ ЕЛАБОРАТА - локација се налази у оквиру аутобуског стајалишта
216	**11.13**	288	Краљевачког батаљона	ПГР Насеља Станово у Крагујевцу	јавна намена - саобраћајница	РЕПУБЛИКА СРБИЈА, РЕПУБЛИЧКА ДИРЕКЦИЈА ЗА ПУТЕВЕ ФИЗИЧКА ЛИЦА	К1	-	+	КП 15256/3 КО Крагујевац 3	УСЛОВНО МОГУЋЕ
217	**11.14**	289	Краљевачког батаљона код Грошничке станице	ПГР Насеља Станово у Крагујевцу	јавна намена - саобраћајница	РЕПУБЛИКА СРБИЈА	К1	-	+	КП 15280/6 КО Крагујевац 3	УСЛОВНО МОГУЋЕ
218	**11.15**	126	Угао улице Краљевачког батаљона и Ђердапске	ПГР Насеља Станово у Крагујевцу	јавна намена - саобраћајница	РЕПУБЛИЧКА ДИРЕКЦИЈА ЗА ПУТЕВЕ, ФИЗИЧКА ЛИЦА	Ø	-	+	КП 15280/5 КО Крагујевац 3	НИЈЕ МОГУЋЕ - Локација одређена за изградњу коловоза јавне саобраћајнице - угрожена пешачка безбедност - недовољна ширина тротоара

РЕДНИ БРОЈ	Идентификациони број (УРБАНИЗАМ)	Идентификациони број (УПРАВА)	Адреса киоска / Назив	Урбанистичка документација	Намена према урбанистичком плану	Својина на земљишту (стање 2022)	Модел типски (К1, К2, К3, К4, К5, АС)	У обухвату заштићене ПКИЦ	На траси државног пута	Катастарска парцела и КО	МОГУЋНОСТИ И ОСТВАРЕНИ КРИТЕРИЈУМИ ПОСТАВЉАЊА КИОСКА
219	**11.16**	2	Угао улице краља Милутина и Милутина Парезановића	ПГР Насеља Станово у Крагујевцу	јавна намена - саобраћајница	ФИЗИЧКА ЛИЦА, ЗАДРУГА, МЕСНА ЗАЈЕДНИЦА, ОСНОВНА ШКОЛА	Ø	-	-	КП 15274/1 КО Крагујевац 3	НИЈЕ МОГУЋЕ - Локација одређена за изградњу коловоза јавне саобраћајнице - угрожена пешачка безбедност - недовољна ширина тротоара
220	**11.17**	298	Краљевачког батаљона	ПГР Насеља Станово у Крагујевцу	јавна намена - саобраћајница	ГРАД КРАГУЈЕВАЦ РЕПУБЛИКА СРБИЈА, РЕПУБЛИЧКА ДИРЕКЦИЈА ЗА ПУТЕВЕ ФИЗИЧКА ЛИЦА	Ø	-	+	КП 15256/3 КО Крагујевац 3	НИЈЕ МОГУЋЕ - Локација одређена за изградњу коловоза јавне саобраћајнице - угрожена пешачка безбедност - недовољна ширина тротоара
12. УЛИЦА ДРАГОСЛАВА СРЕЈОВИЋА И АУТОБУСКА СТАНИЦА											
221	**12.1**	20	Улица Драгослава Срејовића код Двомостовља	Прва измена и допуна ПГР Центар - Стара Варош	остала намена - услгуе - пословање	**ГРАД КРАГУЈЕВАЦ**	Ø	-	+	КП 4971 КО Крагујевац 1	НИЈЕ МОГУЋЕ - локација се налази на земљишту планиране остале намене - услуге - пословање
222	**12.2**	132	Улица Драгослава Срејовића код Двомостовља	Прва измена и допуна ПГР Центар - Стара Варош	остала намена - услгуе - пословање	**ГРАД КРАГУЈЕВАЦ**	Ø	-	+	КП 4971 КО Крагујевац 1	НИЈЕ МОГУЋЕ - локација се налази на земљишту планиране остале намене - услуге - пословање
223	**12.3**	28	Улица Драгослава Срејовића код Двомостовља	Прва измена и допуна ПГР Центар - Стара Варош	остала намена - становање	ГРАД КРАГУЈЕВАЦ, РЕПУБЛИКА СРБИЈА	Ø	-	+	КП 4743/7 КО Крагујевац 1	НИЈЕ МОГУЋЕ - локација се налази на земљишту планиране остале намене - становање
224	**12.4**	29	Улица Драгослава Срејовића код Двомостовља	Прва измена и допуна ПГР Центар - Стара Варош	остала намена - становање	ГРАД КРАГУЈЕВАЦ, РЕПУБЛИКА СРБИЈА	Ø	-	+	КП 4743/7 КО Крагујевац 1	НИЈЕ МОГУЋЕ - локација се налази на земљишту планиране остале намене - становање
225	**12.5**	34	Угао улице Војислава Калановића и Драгослава Срејовића	Прва измена и допуна ПГР Центар - Стара Варош	јавна намена - зеленило у отвореном стамбеном блоку	**ГРАД КРАГУЈЕВАЦ**	К3	-	+	КП 4737 КО Крагујевац 1	УСЛОВНО МОГУЋЕ
226	**12.6**	290	Угао улице Војислава Калановића и Драгослава Срејовића	Прва измена и допуна ПГР Центар - Стара Варош	остала намена - становање	**ГРАД КРАГУЈЕВАЦ**	Ø	-	+	КП 4802 КО Крагујевац 1	НИЈЕ МОГУЋЕ - локација се налази на земљишту планиране остале намене - становање
227	**12.7**	140	Угао улице Шумадијске и Драгослава Срејовића	Прва измена и допуна ПГР Центар - Стара Варош	јавна намена - саобраћајница	ГРАД КРАГУЈЕВАЦ, РЕПУБЛИКА СРБИЈА	К3	-	-	КП 4743/7 КО Крагујевац 1	УСЛОВНО МОГУЋЕ

РЕДНИ БРОЈ	Идентификациони број (УРБАНИЗАМ)	Идентификациони број (УПРАВА)	Адреса киоска / Назив	Урбанистичка документација	Намена према урбанистичком плану	Својина на земљишту (стање 2022)	Модел типски (К1, К2, К3, К4, К5, АС)	У обухвату заштићене ПКИЦ	На траси државног пута	Катастарска парцела и КО	МОГУЋНОСТИ И ОСТВАРЕНИ КРИТЕРИЈУМИ ПОСТАВЉАЊА КИОСКА
228	**12.8**	180/1	Шумадијска улица код Аутобуске станице	ПДР Блок између улице Шумадијска, улице Драгослава Срејовића, железничке пруге Краљево - Лапово и железничке станице у Крагујевцу	остала намена - привређивање	АУТОСАОБРАЋАЈ, ДУВАНПРОМЕТ, ГРАД КРАГУЈЕВАЦ, ФИЗИЧКА И ПРАВНА ЛИЦА, РЕПУЛИКА СРБИЈА	Ø	-	-	КП 4753 КО Крагујевац 1	НИЈЕ МОГУЋЕ - локација се налази на земљишту планиране остале намене - привређивање
229	**12.9**	180/2	Шумадијска улица код Аутобуске станице	ПДР Блок између улице Шумадијска, улице Драгослава Срејовића, железничке пруге Краљево - Лапово и железничке станице у Крагујевцу	остала намена - привређивање	АУТОСАОБРАЋАЈ, ДУВАНПРОМЕТ, ГРАД КРАГУЈЕВАЦ, ФИЗИЧКА И ПРАВНА ЛИЦА, РЕПУЛИКА СРБИЈА	Ø	-	-	КП 4753 КО Крагујевац 1	НИЈЕ МОГУЋЕ - локација се налази на земљишту планиране остале намене - привређивање
230	**12.10**	180/3	Шумадијска улица код Аутобуске станице	ПДР Блок између улице Шумадијска, улице Драгослава Срејовића, железничке пруге Краљево - Лапово и железничке станице у Крагујевцу	остала намена - привређивање	АУТОСАОБРАЋАЈ, ДУВАНПРОМЕТ, ГРАД КРАГУЈЕВАЦ, ФИЗИЧКА И ПРАВНА ЛИЦА, РЕПУЛИКА СРБИЈА	Ø	-	-	КП 4753 КО Крагујевац 1	НИЈЕ МОГУЋЕ - локација се налази на земљишту планиране остале намене - привређивање
231	**12.11**	180/4	Шумадијска улица код Аутобуске станице	ПДР Блок између улице Шумадијска, улице Драгослава Срејовића, железничке пруге Краљево - Лапово и железничке станице у Крагујевцу	остала намена - привређивање	АУТОСАОБРАЋАЈ, ДУВАНПРОМЕТ, ГРАД КРАГУЈЕВАЦ, ФИЗИЧКА И ПРАВНА ЛИЦА, РЕПУЛИКА СРБИЈА	Ø	-	-	КП 4753 КО Крагујевац 1	НИЈЕ МОГУЋЕ - локација се налази на земљишту планиране остале намене - привређивање
232	**12.12**	180/5	Шумадијска улица код Аутобуске станице	ПДР Блок између улице Шумадијска, улице Драгослава Срејовића, железничке пруге Краљево - Лапово и железничке станице у Крагујевцу	остала намена - привређивање	АУТОСАОБРАЋАЈ, ДУВАНПРОМЕТ, ГРАД КРАГУЈЕВАЦ, ФИЗИЧКА И ПРАВНА ЛИЦА, РЕПУЛИКА СРБИЈА	Ø	-	-	КП 4753 КО Крагујевац 1	НИЈЕ МОГУЋЕ - локација се налази на земљишту планиране остале намене - привређивање

РЕДНИ БРОЈ	Идентификациони број (УРБАНИЗАМ)	Идентификациони број (УПРАВА)	Адреса киоска / Назив	Урбанистичка документација	Намена према урбанистичком плану	Својина на земљишту (стање 2022)	Модел типски (К1, К2, К3, К4, К5, АС)	У обухвату заштићене ПКИЦ	На траси државног пута	Катастарска парцела и КО	МОГУЋНОСТИ И ОСТВАРЕНИ КРИТЕРИЈУМИ ПОСТАВЉАЊА КИОСКА
233	**12.13**	180/6	Шумадијска улица код Аутобуске станице	ПДР Блок између улице Шумадијска, улице Драгослава Срејовића, железничке пруге Краљево - Лапово и железничке станице у Крагујевцу	остала намена - привређивање	АУТОСАОБРАЋАЈ, ДУВАНПРОМЕТ, ГРАД КРАГУЈЕВАЦ, ФИЗИЧКА И ПРАВНА ЛИЦА, РЕПУЛИКА СРБИЈА	Ø	-	-	КП 4753 КО Крагујевац 1	НИЈЕ МОГУЋЕ - локација се налази на земљишту планиране остале намене - привређивање
234	**12.14**	180/7	Шумадијска улица код Аутобуске станице	ПДР Блок између улице Шумадијска, улице Драгослава Срејовића, железничке пруге Краљево - Лапово и железничке станице у Крагујевцу	остала намена - привређивање	АУТОСАОБРАЋАЈ, ДУВАНПРОМЕТ, ГРАД КРАГУЈЕВАЦ, ФИЗИЧКА И ПРАВНА ЛИЦА, РЕПУЛИКА СРБИЈА	Ø	-	-	КП 4753 КО Крагујевац 1	НИЈЕ МОГУЋЕ - локација се налази на земљишту планиране остале намене - привређивање
235	**12.15**	180/8	Шумадијска улица код Аутобуске станице	ПДР Блок између улице Шумадијска, улице Драгослава Срејовића, железничке пруге Краљево - Лапово и железничке станице у Крагујевцу	остала намена - привређивање	АУТОСАОБРАЋАЈ, ДУВАНПРОМЕТ, ГРАД КРАГУЈЕВАЦ, ФИЗИЧКА И ПРАВНА ЛИЦА, РЕПУЛИКА СРБИЈА	Ø	-	-	КП 4753 КО Крагујевац 1	НИЈЕ МОГУЋЕ - локација се налази на земљишту планиране остале намене - привређивање
236	**12.16**	180/9	Шумадијска улица код Аутобуске станице	ПДР Блок између улице Шумадијска, улице Драгослава Срејовића, железничке пруге Краљево - Лапово и железничке станице у Крагујевцу	остала намена - привређивање	АУТОСАОБРАЋАЈ, ДУВАНПРОМЕТ, ГРАД КРАГУЈЕВАЦ, ФИЗИЧКА И ПРАВНА ЛИЦА, РЕПУЛИКА СРБИЈА	Ø	-	-	КП 4753 КО Крагујевац 1	НИЈЕ МОГУЋЕ - локација се налази на земљишту планиране остале намене - привређивање
237	**12.17**	180/10	Шумадијска улица код Аутобуске станице	ПДР Блок између улице Шумадијска, улице Драгослава Срејовића, железничке пруге Краљево - Лапово и железничке станице у Крагујевцу	остала намена - привређивање	АУТОСАОБРАЋАЈ, ДУВАНПРОМЕТ, ГРАД КРАГУЈЕВАЦ, ФИЗИЧКА И ПРАВНА ЛИЦА, РЕПУЛИКА СРБИЈА	Ø	-	-	КП 4753 КО Крагујевац 1	НИЈЕ МОГУЋЕ - локација се налази на земљишту планиране остале намене - привређивање

РЕДНИ БРОЈ	Идентификациони број (УРБАНИЗАМ)	Идентификациони број (УПРАВА)	Адреса киоска / Назив	Урбанистичка документација	Намена према урбанистичком плану	Својина на земљишту (стање 2022)	Модел типски (К1, К2, К3, К4, К5, АС)	У обухвату заштићене ПКИЦ	На траси државног пута	Катастарска парцела и КО	МОГУЋНОСТИ И ОСТВАРЕНИ КРИТЕРИЈУМИ ПОСТАВЉАЊА КИОСКА
13. ГРОБЉЕ БОЗМАН											
238	**13,1**	197/1	Кикиндска бб, Гробље Бозман - главни улаз десно	ПДР Проширења градског гробља Бозман у Крагујевцу	јавна намена - гробље - зона изградње пратећих објеката	ГРАД КРАГУЈЕВАЦ, ФИЗИЧКА ЛИЦА	*	-	-	КП 2387 КО Крагујевац 4	НИЈЕ ПРЕДМЕТ ОВОГ ЕЛАБОРАТА - локација се налази на земљишту планиране јавне намене - гробље - зона изградње пратећих објеката
239	**13.2**	197/2	Кикиндска бб, Гробље Бозман - главни улаз десно	ПДР Проширења градског гробља Бозман у Крагујевцу	јавна намена - гробље - зона изградње пратећих објеката	ГРАД КРАГУЈЕВАЦ, ФИЗИЧКА ЛИЦА	*	-	-	КП 2387 КО Крагујевац 4	НИЈЕ ПРЕДМЕТ ОВОГ ЕЛАБОРАТА - локација се налази на земљишту планиране јавне намене - гробље - зона изградње пратећих објеката
240	**13.3**	197/3	Кикиндска бб, Гробље Бозман - главни улаз десно	ПДР Проширења градског гробља Бозман у Крагујевцу	јавна намена - гробље - зона изградње пратећих објеката	ГРАД КРАГУЈЕВАЦ, ФИЗИЧКА ЛИЦА	*	-	-	КП 2387 КО Крагујевац 4	НИЈЕ ПРЕДМЕТ ОВОГ ЕЛАБОРАТА - локација се налази на земљишту планиране јавне намене - гробље - зона изградње пратећих објеката
241	**13.4**	197/4	Кикиндска бб, Гробље Бозман - главни улаз десно	ПДР Проширења градског гробља Бозман у Крагујевцу	јавна намена - гробље - зона изградње пратећих објеката	ГРАД КРАГУЈЕВАЦ, ФИЗИЧКА ЛИЦА	*	-	-	КП 2387 КО Крагујевац 4	НИЈЕ ПРЕДМЕТ ОВОГ ЕЛАБОРАТА - локација се налази на земљишту планиране јавне намене - гробље - зона изградње пратећих објеката
242	**13.5**	198/1	Кикиндска бб, Гробље Бозман - главни улаз лево	ПДР Проширења градског гробља Бозман у Крагујевцу	јавна намена - гробље - зона изградње пратећих објеката	ГРАД КРАГУЈЕВАЦ, ФИЗИЧКА ЛИЦА	*	-	-	КП 2387 КО Крагујевац 4	НИЈЕ ПРЕДМЕТ ОВОГ ЕЛАБОРАТА - локација се налази на земљишту планиране јавне намене - гробље - зона изградње пратећих објеката
243	**13.6**	198/2	Кикиндска бб, Гробље Бозман - главни улаз лево	ПДР Проширења градског гробља Бозман у Крагујевцу	јавна намена - гробље - зона изградње пратећих објеката	ГРАД КРАГУЈЕВАЦ, ФИЗИЧКА ЛИЦА	*	-	-	КП 2387 КО Крагујевац 4	НИЈЕ ПРЕДМЕТ ОВОГ ЕЛАБОРАТА - локација се налази на земљишту планиране јавне намене - гробље - зона изградње пратећих објеката
244	**13.7**	291	Кикиндска бб, споредни улаз 1	ПДР Проширења градског гробља Бозман у Крагујевцу	јавна намена - гробље - зона изградње пратећих објеката	ГРАД КРАГУЈЕВАЦ, ФИЗИЧКА ЛИЦА	*	-	-	КП 2387 КО Крагујевац 4	НИЈЕ ПРЕДМЕТ ОВОГ ЕЛАБОРАТА - локација се налази на земљишту планиране јавне намене - гробље - зона изградње пратећих објеката

РЕДНИ БРОЈ	Идентификациони број (УРБАНИЗАМ)	Идентификациони број (УПРАВА)	Адреса киоска / Назив	Урбанистичка документација	Намена према урбанистичком плану	Својина на земљишту (стање 2022)	Модел типски (К1, К2, К3, К4, К5, АС)	У обухвату заштићене ПКИЦ	На траси државног пута	Катастарска парцела и КО	МОГУЋНОСТИ И ОСТВАРЕНИ КРИТЕРИЈУМИ ПОСТАВЉАЊА КИОСКА
245	**13.8**	292	Кикиндска бб, споредни улаз 2	ПДР Проширења градског гробља Бозман у Крагујевцу	јавна намена - саобраћајница	ГРАД КРАГУЈЕВАЦ, ФИЗИЧКА ЛИЦА	Ø	**-**	-	КП 2384 КО Крагујевац 4	НИЈЕ МОГУЋЕ - Локација одређена за изградњу коловоза јавне саобраћајнице - угрожена пешачка безбедност - недовољна ширина тротоара
14. ПАЛИЛУЛА											
246	**14.1**	109	Улица Јесењинова код ОШ III Крагујевачки батаљон	ПГР Насеља Палилуле	јавна намена - зеленило у отвореном стамбеном блоку	ГРАД КРАГУЈЕВАЦ, ФИЗИЧКА ЛИЦА, ОСНОВНА ШКОЛА, ПРЕДУЗЕЋЕ ЗА ИЗГРАДЊУ ГРАДА, РЕПУБЛИКА СРБИЈА	К1	**-**	-	КП 9445 КО Крагујевац 3	УСЛОВНО МОГУЋЕ
247	**14.2**	96	Улица Јесењинова код ОШ III Крагујевачки батаљон	ПГР Насеља Палилуле	јавна намена - зеленило у отвореном стамбеном блоку	ГРАД КРАГУЈЕВАЦ, ФИЗИЧКА ЛИЦА, ОСНОВНА ШКОЛА, ПРЕДУЗЕЋЕ ЗА ИЗГРАДЊУ ГРАДА, РЕПУБЛИКА СРБИЈА	К1	**-**	-	КП 9445 КО Крагујевац 3	УСЛОВНО МОГУЋЕ
248	**14.3**	93	Улица Јесењинова код ОШ III Крагујевачки батаљон	ПГР Насеља Палилуле	јавна намена - зеленило у отвореном стамбеном блоку	ГРАД КРАГУЈЕВАЦ, ФИЗИЧКА ЛИЦА, ОСНОВНА ШКОЛА, ПРЕДУЗЕЋЕ ЗА ИЗГРАДЊУ ГРАДА, РЕПУБЛИКА СРБИЈА	К1	**-**	-	КП 9445 КО Крагујевац 3	УСЛОВНО МОГУЋЕ
249	**14.4**	108	Улица Сретењског устава и Јована Јанковића	ПГР Насеља Палилуле	јавна намена зеленило - сквер	**ГРАД КРАГУЈЕВАЦ**	К1	**-**	-	КП 9465 КО Крагујевац 3	УСЛОВНО МОГУЋЕ
250	**14.5**	111	Улица Сретењског устава и Јована Јанковића	ПГР Насеља Палилуле	јавна намена зеленило - сквер	**ГРАД КРАГУЈЕВАЦ**	К1	**-**	-	КП 9465 КО Крагујевац 3	УСЛОВНО МОГУЋЕ

ГРАФИЧКИ ДЕО

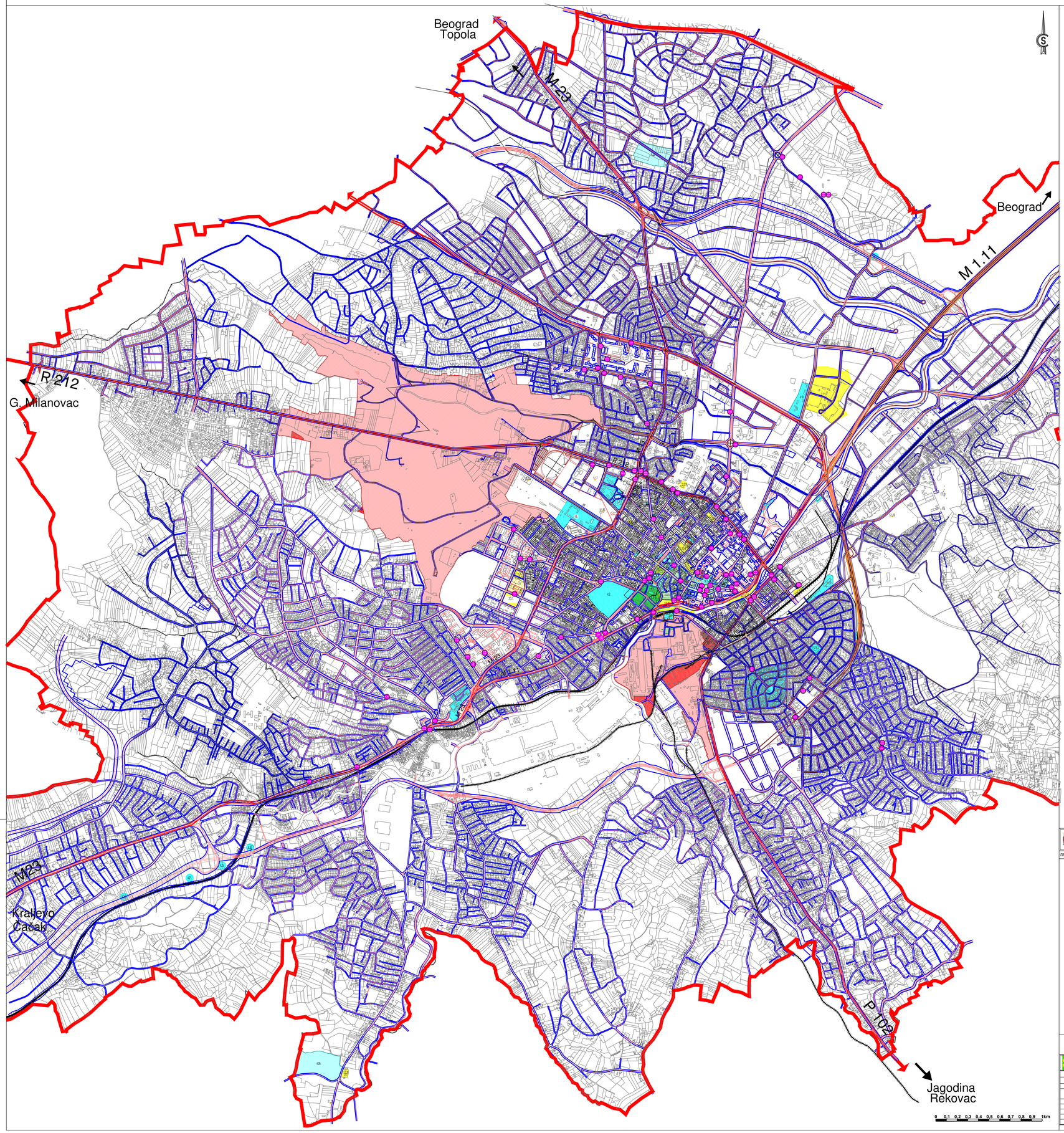

ЗАШТИТА НЕПОКРЕТНИХ КУЛТУРНИХ ДОБАРА

НЕПОКРЕТНА КУЛТУРНА ДОБРА ОД ИЗУЗЕТНОГ ЗНАЧАЈА
- ОБЈЕКТИ И ПРОСТОРИ
- ОКОЛИНА

НЕПОКРЕТНА КУЛТУРНА ДОБРА ОД ВЕЛИКОГ ЗНАЧАЈА
- ОБЈЕКТИ И ПРОСТОРИ
- ОКОЛИНА

НЕПОКРЕТНА КУЛТУРНА ДОБРА
- ОБЈЕКТИ И ПРОСТОРИ
- ОКОЛИНА

ДОБРА КОЈА УЖИВАЈУ ПРЕТХОДНУ ЗАШТИТУ
- ОБЈЕКТИ И ПРОСТОРИ
- ОКОЛИНА

ЈАВНИ СПОМЕНИЦИ И СПОМЕН ОБЕЛЕЖЈА
- СПОМЕНИЦИ

I. НЕПОКРЕТНА КУЛТУРНА ДОБРА ОД ИЗУЗЕТНОГ ЗНАЧАЈА

1.1. Знаменито место Споменик парк „Крагујевачки октобар" у Шумарицама
1.2. Кућа у Улици Светозара Марковића бр.23, сада бр.23
1.3. Зграда окружног суда - Крагујевац
1.4. Комплекс Војно – техничког завода у Крагујевцу

2. НЕПОКРЕТНА КУЛТУРНА ДОБРА ОД ВЕЛИКОГ ЗНАЧАЈА

2.1. Стара црква у Крагујевцу
2.2. Зграда звана „Амиџин конак"
2.3. Кнез Михаилов конак
2.4. Зграда Гимназије
2.5. Стара зимница са великом димњаком и конобицом
2.6. ПКНЦ Стари гвоздено улогор Крагујевац

3. НЕПОКРЕТНА КУЛТУРНА ДОБРА

3.1. археолошка налазишта

3.1.1. Тодоровско - Стрма жила

3.2. споменици културе

3.2.1. Зграда Трговачког, Ул. Кнеза Михајла 13а (попада У зони ЈИА бр.111)
3.2.2. Кућа у Улици Светозара Марковића бр.5 - Пашторечка кућа
3.2.3. Кућа у Улици Светозара Марковића бр.9 - кућа др Ксаверија Ковача
3.2.4. Кућа у Улици Светозара Марковића бр.17, сада бр.15
3.2.5. Кућа у Улици Светозара Марковића бр.19, сада бр.17 - Домин конак
3.2.6. Кућа у Улици Светозара Марковића бр.69 - Медицинских факултет
3.2.7. Зграда у Улици Маршала Тита бр.121, сада Улица краља Александра I Карађорђевића бр.21
3.2.8. Подземна у Грошници
3.2.9. Зграда Гимназије у Крагујевцу - Задужбина Милошева Гимназија
3.2.10. Бетонски пешачки мост преко Лепенице
3.2.11. Бобић чесма
3.2.12. Лучни мост број један преко Лепенице
3.2.13. Лучни мост број два преко Лепенице
3.2.14. Кућа у Улици Крагујевачког октобра бр.116, сада Улица краља Александра I Карађорђевића бр.62
3.2.15. Водоторањ
3.2.16. Зграда железничке пруге болнице
3.2.17. Зграда железничке станице
3.2.18. Споменик палим Шумадинцима
3.2.19. Кућа у Улици Танаска Рајића бр.52 - Летит спасиоца Љубише Филимоновић
3.2.20. Витрољски дом
3.2.21. Саборна црква Успења Пресвете Богородице
3.2.22. Црква светог Петра и Павла у Грошници
3.2.23. Зграда „Учења"
3.2.24. Зграда дечје библиотеке

3.3. простори културно-историјског склопа

3.3.1. Комплекс „Споменик" у Старој радничкој колонији

4. ДОБРА КОЈА СЕ ПРЕДЛАЖУ ЗА УРБАНИСТИЧКУ ЗАШТИТУ са објектима и просторима који су предвиђени за покретање поступка за утврђивање

4.1. ПКНЦ Зграда чика зајечите Старог градског гробља Крагујевац
4.2. ПКНЦ „Миланов мост"
4.3. ПКНЦ „Нова колонија"
4.4. Комплекс „Застава"
4.5. Стара моја болница (касарна "Милан Благојевић")*
4.6. Стара учитељска школа - сада ПМФ *
4.7. Кућа у Ул. Војводе Путника бр.1
4.8. Кућа у Ул. Војводе Путника бр.4*
4.9. Кућа у Ул. Војводе Путника бр.21
4.10. Кућа у Ул. „Душана Дугалића бр.11а
4.11. Кућа у Ул. Краља Александра I Карађорђевића бр.30*
4.12. Кућа у Ул. Милошева Гимназија бр.18*
4.13. Кућа у Ул. Милошева Гимназија бр.20*
4.14. Објекат у Ул. Светозара Марковића бр.23 - Женски лицеј*
4.15. Објекат старог склопа, код железничке станице*
4.16. ОШ „Вук Караџић"*
4.17. Стара клиника*
4.18. Хотел „Дубровник"*
4.19. Објекта института за стрна жита*
4.20. Кућа у Ул. Јована Ристића (Фисина Кућица) бр.7
4.21. Кућа у Ул. Николе Пашића бр. 33 - Аеро клуб*

* - објекти и простори предвиђени за покретање поступка за утврђивање

РЕГИСТРОВАНИ АРХЕОЛОШКИ ЛОКАЛИТЕТИ

4.22. Локалитет Бресман - Јовановац, насеље
4.23. Локалитет Кулина I и II - Петровац, насеље
4.24. Локалитет Кнежева, улица бр.33 - Корбевац
4.25. Локалитет Мисирде - Корбевац
4.26. Локалитет Кула - Корбевац, бронзанодобска градина
4.27. Локалитет Пусто поље - Корбевац
4.28. Локалитет Бресница
4.29. Локалитет Прекопиња - Грошница

5. СПОМЕН ОБЕЛЕЖЈА

5.1. Палим ратницима

5.1.1. Три крста Петра Карађорђевића
5.1.2. Споменик „Палим Ђацима" испред школе „Застава"
5.1.3. Споменик Палимбог Атеја на крагујевачком Вашаришту
5.1.4. Споменик пред Тетовој штафети у центру града
5.1.5. Споменик стрељаним родољубима у насељу Бресница
5.1.6. Споменик пред трећа Аранда
5.1.7. Споменик антифашистичке акуза на Вашаришту код градског базена
5.1.8. Споменик Вождовој чети на „Вечном трг"
5.1.9. Споменик Жртвама фашистичког терора
5.1.10. Споменик Милошу Милентијевићу у кругу Завода за политичке и економске студија и културне
5.1.11. Споменик „Тајни" на Метинов брду
5.1.12. Споменик у Парку народних хероја „Равни партизан"
5.1.13. Споменик испред хале "Језеро"
5.1.14. Споменик Јовану Ристићу на трг испред улице Јована Ристића
5.1.15. Споменик у насељу Пивара
5.1.16. Споменик - обелиск на трг испред Скупштине града
5.1.17. Споменик „Крст" на Тргу Мала Вага
5.1.18. Споменик „Ускрс" у парку у Шанац вода
5.1.19. Споменик - обелиск у парку испред Народног Музеја
5.1.20. Ранкин споменик у парку испред Народног Музеја
5.1.21. Споменик Др. Михајла Илића у кругу болнице у Крагујевцу
5.1.22. Споменик Радомиру Путнику испред трга Суда
5.1.23. Споменик стрељаним Србима и Јеврејима у Багрдану
5.1.24. Споменик НОБ-а, 1 - Грошница
5.1.25. Споменик НОБ-а, II - Грошница
5.1.26. Споменик обелиск „Кап крви" - Багрдан
5.1.27. Споменик обелиск Пред школској просвете Св. Сава испред немањићког хотела "Дубровник"

ГРАД КРАГУЈЕВАЦ

ЛЕГЕНДА:

- ЛОКАЦИЈЕ КИОСКА

ВАЛОРИЗАЦИЈА:

- НЕПОКРЕТНО КУЛТУРНО ДОБРО ОД ВИСОКОГ ЗНАЧАЈА
- НЕПОКРЕТНО КУЛТУРНО ДОБРО СПОМЕНИК КУЛТУРЕ
- ДОБРА КОЈА УЖИВАЈУ ПРЕДХОДНУ ЗАШТИТУ
- ВАЛОРИЗОВАНИМ ОБЈЕКТИМА ПРОСТОРИ СПОМЕНИЧКОГ НАСЛЕЂА И АРХЕОЛОШКИМ ЛОКАЛИТЕТИМА

- РЕГУЛАЦИОНА ЛИНИЈА
- ЛИНИЈА ИВИЧЊАКА КОЛОВОЗА

ПРОГРАМ ЛОКАЦИЈА ЗА ПОСТАВЉАЊЕ ПРИВРЕМЕНО МОНТАЖНО ДЕМОНТАЖНИХ ОБЈЕКАТА - КИОСКА НА ЈАВНОЈ ПОВРШИНИ

ЈП "УРБАНИЗАМ" - КРАГУЈЕВАЦ

НАРУЧИЛАЦ ПЛАНА:	Град Крагујевац, Градска управа за развој и инвестиције
НОСИЛАЦ ИЗРАДЕ:	Град Крагујевац, Градска управа за развој и инвестиције
ОБРАЂИВАЧ:	Јавно предузеће "УРБАНИЗАМ" - Крагујевац
НАЗИВ КАРТЕ:	ЛОКАЦИЈЕ ПРИВРЕМЕНО МОНТАЖНО ДЕМОНТАЖНИХ ОБЈЕКАТА - КИОСКА НА ЈАВНОЈ ПОВРШИНИ СА ПРИКАЗОМ РЕГУЛАЦИЈЕ И ЗОНА НКД
ОВЛАШЋЕНА ОДГОВОРНА ЛИЦА:	ПОДАЦИ ВИДЕТИ, прилог акт. бр.
ГЛАВНИ ПРОЈЕКТАНТ:	ПОДАЦИ ВИДЕТИ, прилог акт. бр.
ОДГОВОРНИ ДИРЕКТОР:	ВЕСНА ЈОВАНОВИЋ МИЛОСАВЉЕВ, дипл.инж.грађ.
ВД ДИРЕКТОРА:	НАТАША ИВАНОВИЋ, дипл.инж.арх.
БРОЈ КАРТЕ:	01
БРОЈ ЛИСТА:	01
ДАТУМ:	2022.
РАЗМЕР:	1:10000

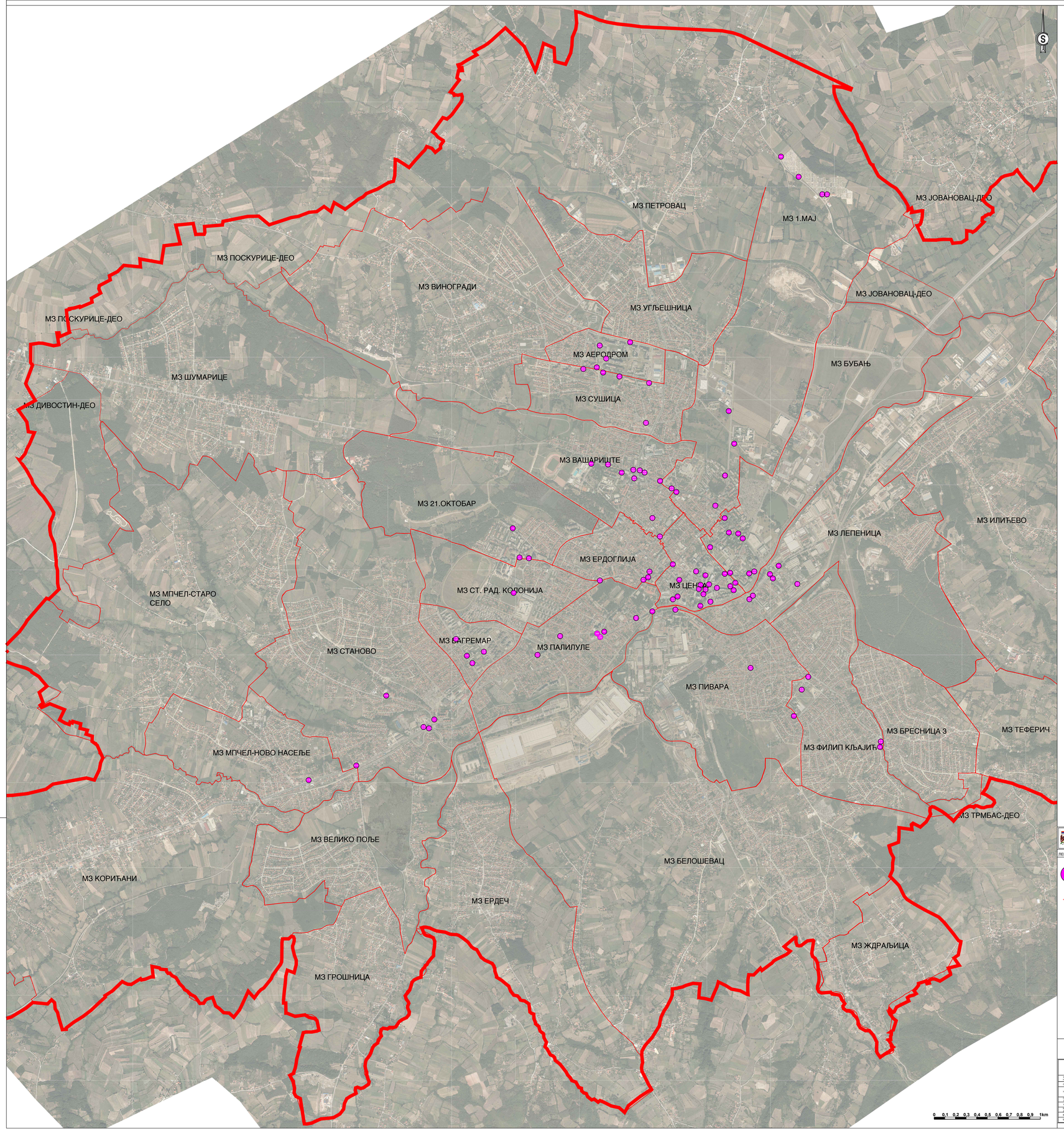

ГРАД КРАГУЈЕВАЦ

ЛЕГЕНДА:

1.1 ЛОКАЦИЈЕ КИОСКА

ГРАНИЦА МЕСНИХ ЗАЈЕДНИЦА

ПРОГРАМ ЛОКАЦИЈА ЗА ПОСТАВЉАЊЕ ПРИВРЕМЕНО МОНТАЖНО ДЕМОНТАЖНИХ ОБЈЕКАТА - КИОСКА НА ЈАВНОЈ ПОВРШИНИ

ЈП "УРБАНИЗАМ" - КРАГУЈЕВАЦ Ул. Краља Петра Пр. 22, 34000 Крагујевац, www.urbanizam.ru Тел. 034/2-000-000 Факс 034/2-000-000 e-mail: info@urbanizam.ru Рег. бр. 07/1-0000 Мат. бр. 07/1-0000	
ИНВЕСТИТОР И ПАРТИЗАНТ:	Град Крагујевац, Градска управа за развој и инвестиције
ОБРАЂИВАЧ:	Јавно предузеће "УРБАНИЗАМ" - Крагујевац
НАЗИВ КАРТЕ:	ЛОКАЦИЈЕ ПРИВРЕМЕНО МОНТАЖНО ДЕМОНТАЖНИХ ОБЈЕКАТА - КИОСКА НА ЈАВНОЈ ПОВРШИНИ НА ОРТОФОТО ПОДЛОЗИ
ОДГОВОРНИ УРБАНИСТА:	ЛОЗИЧ МИЛОШ, мастер инж.арх.
УРБАНИСТА:	ЛОЗИЧ МИЛОШ, мастер инж.арх.
ЈАВНИ ИНВЕСТИТОР:	ВЕСНА ЈОВАНОВИЋ МИЛОШЕВИЋ, дипл.инж.арх.
ВД ДИРЕКТОРА:	НАТАША ИВАНОВИЋ, дипл.инж.арх.
БРОЈ КАРТЕ:	02 БРОЈ ПИСТА: 01 ДАТУМ: 2022. РАЗМЕРА: 1:10 000

КАТАЛОШКИ ЛИСТОВИ



ИДЕНТИФИКАЦИОНИ БРОЈ КИОСКА	**1.1, 1.2**
Катастарска општина Крагујевац 3 Катастарска парцела бр. *4062*	**ЛЕГЕНДА:** локација киоска - модел К 3 (8,75 m²) регулациона линија (РЛ) ивица коловоза-тротоара
Локација (ближе одредиште): Краља Петра I код хотела Крагујевац	
Основ: Претходни елаборат	
Планска документација: Измена и допуна ПДР Продор	

ЈП УРБАНИЗАМ - КРАГУЈЕВАЦ

Ул. Краља Петра I бр. 23 34000 Крагујевац www.urbanizam.co.rs
тел: 034/306-603 (централа) факс: 034/335-252 e-mail: office@urbanizam.co.rs
ПИБ: 101577522 Мат. бр.: 07165862

ИНВЕСТИТОР И НАРУЧИЛАЦ	**Град Крагујевац, Градска управа за развој и инвестиције**
ОБРАЂИВАЧ	**Јавно предузеће УРБАНИЗАМ - Крагујевац**
НАЗИВ ЕЛАБОРАТА	**ПРОГРАМ ЛОКАЦИЈА ЗА ПОСТАВЉАЊЕ ПРИВРЕМЕНО МОНТАЖНО ДЕМОНТАЖНИХ ОБЈЕКАТА - КИОСКА НА ЈАВНОЈ ПОВРШИНИ**
НАЗИВ ГРАФИЧКОГ ПРИЛОГА	**КАТАЛОШКИ ЛИСТ БР. 1.1 Ортофото план са регулационим елементима** МП
УРБАНИСТА	ЛАЗАР МАНДИЋ, мастер инж.арх
ИЗВРШНИ ДИРЕКТОР	ВЕСНА ЈОВАНОВИЋ МИЛОШЕВИЋ, дипл.инж.арх
ВД ДИРЕКТОР	НАТАША ИВАНОВИЋ, дипл.инж.арх
БРОЈ КАРТЕ	1.1 БРОЈ ЛИСТА 01 ДАТУМ 2022. РАЗМЕРА 1:250



ИДЕНТИФИКАЦИОНИ БРОЈ КИОСКА	**1.3, 1.4, 1.5, 1.6, 1.7**
Катастарска општина Крагујевац 3 Катастарска парцела бр. *4063/1*	**ЛЕГЕНДА:** локација киоска - модел К 2 (9,80 m²) локација киоска - модел К 3 (8,75 m²) регулациона линија (РЛ) ивица коловоза-тротоара
Локација (ближе одредиште): Трг војводе Радомира Путника код Златне руже	
Планска документација: Измена и допуна ПДР Продор	

ЈП УРБАНИЗАМ - КРАГУЈЕВАЦ

Ул. Краља Петра I бр. 23 34000 Крагујевац www.urbanizam.co.rs
тел: 034/306-603 (централа) факс: 034/335-252 e-mail: office@urbanizam.co.rs
ПИБ: 101577522 Мат. бр.: 07165862

ИНВЕСТИТОР И НАРУЧИЛАЦ	**Град Крагујевац, Градска управа за развој и инвестиције**
ОБРАЂИВАЧ	**Јавно предузеће УРБАНИЗАМ - Крагујевац**
НАЗИВ ЕЛАБОРАТА	**ПРОГРАМ ЛОКАЦИЈА ЗА ПОСТАВЉАЊЕ ПРИВРЕМЕНО МОНТАЖНО ДЕМОНТАЖНИХ ОБЈЕКАТА - КИОСКА НА ЈАВНОЈ ПОВРШИНИ**
НАЗИВ ГРАФИЧКОГ ПРИЛОГА	**КАТАЛОШКИ ЛИСТ БР. 2.1 Ортофото план са регулационим елементима** МП
УРБАНИСТА	ЛАЗАР МАНДИЋ, мастер инж.арх
ИЗВРШНИ ДИРЕКТОР	ВЕСНА ЈОВАНОВИЋ МИЛОШЕВИЋ, дипл.инж.арх
ВД ДИРЕКТОР	НАТАША ИВАНОВИЋ, дипл.инж.арх
БРОЈ КАРТЕ	2.1
БРОЈ ЛИСТА	01
ДАТУМ	2022.
РАЗМЕРА	1:250

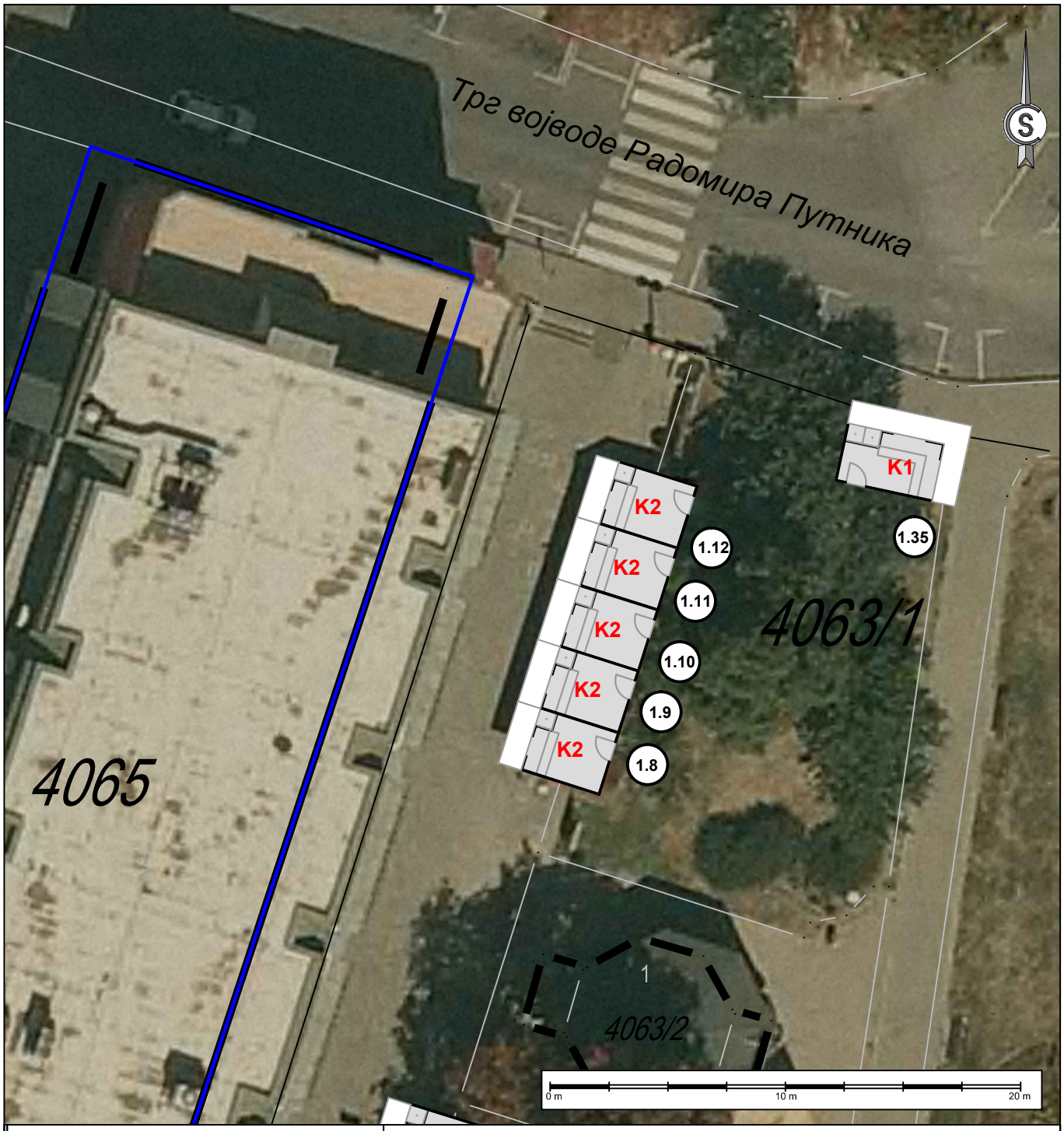

ИДЕНТИФИКАЦИОНИ БРОЈ КИОСКА	**1.8, 1.9, 1.10, 1.11, 1.12, 1.35**
Катастарска општина Крагујевац 3 Катастарска парцела бр. *4063/1*	**ЛЕГЕНДА:** локација киоска - модел К 2 (9,80 m²) локација киоска - модел К 1 (10,50 m²) регулациона линија (РЛ) ивица коловоза-тротоара
Локација (ближе одредиште): Трг војводе Радомира Путника код Златне руже	
Планска документација: Измена и допуна ПДР Продор	

ЈП УРБАНИЗАМ - КРАГУЈЕВАЦ
Ул. Краља Петра I бр. 23, 34000 Крагујевац, www.urbanizam.co.rs
тел: 034/306-603 (централа), факс: 034/335-252, e-mail: office@urbanizam.co.rs
ПИБ: 101577522, Мат. бр.: 07165862

ИНВЕСТИТОР И НАРУЧИЛАЦ	**Град Крагујевац, Градска управа за развој и инвестиције**
ОБРАЂИВАЧ	**Јавно предузеће УРБАНИЗАМ - Крагујевац**
НАЗИВ ЕЛАБОРАТА	**ПРОГРАМ ЛОКАЦИЈА ЗА ПОСТАВЉАЊЕ ПРИВРЕМЕНО МОНТАЖНО ДЕМОНТАЖНИХ ОБЈЕКАТА - КИОСКА НА ЈАВНОЈ ПОВРШИНИ**
НАЗИВ ГРАФИЧКОГ ПРИЛОГА	**КАТАЛОШКИ ЛИСТ БР. 3.1 Ортофото план са регулационим елементима** МП
УРБАНИСТА	ЛАЗАР МАНДИЋ, мастер инж.арх
ИЗВРШНИ ДИРЕКТОР	ВЕСНА ЈОВАНОВИЋ МИЛОШЕВИЋ, дипл.инж.арх
ВД ДИРЕКТОР	НАТАША ИВАНОВИЋ, дипл.инж.арх.
БРОЈ КАРТЕ 3.1	БРОЈ ЛИСТА 01 ДАТУМ 2022. РАЗМЕРА 1:250



ИДЕНТИФИКАЦИОНИ БРОЈ КИОСКА	**1.13, 1.14, 1.15**
Катастарска општина Крагујевац 3 Катастарска парцела бр. *4063/1*	**ЛЕГЕНДА:** * локација није предмет овог елабората Ø локација не испуњава услове за постављање киоска регулациона линија (РЛ) ивица коловоза-тротоара
Локација (ближе одредиште): Краља Петра I	
Планска документација: Измена и допуна ПДР Продор	

ЈП УРБАНИЗАМ - КРАГУЈЕВАЦ
Ул. Краља Петра I бр. 23 34000 Крагујевац www.urbanizam.co.rs
тел: 034/306-603 (централа) факс: 034/335-252 e-mail: office@urbanizam.co.rs
ПИБ: 101577522 Мат. бр.: 07165862

ИНВЕСТИТОР И НАРУЧИЛАЦ	**Град Крагујевац, Градска управа за развој и инвестиције**				
ОБРАЂИВАЧ	**Јавно предузеће УРБАНИЗАМ - Крагујевац**				
НАЗИВ ЕЛАБОРАТА	**ПРОГРАМ ЛОКАЦИЈА ЗА ПОСТАВЉАЊЕ ПРИВРЕМЕНО МОНТАЖНО ДЕМОНТАЖНИХ ОБЈЕКАТА - КИОСКА НА ЈАВНОЈ ПОВРШИНИ**				
НАЗИВ ГРАФИЧКОГ ПРИЛОГА	**КАТАЛОШКИ ЛИСТ БР. 4.1 Ортофото план са регулационим елементима**				МП
УРБАНИСТА	ЛАЗАР МАНДИЋ, мастер инж.арх				
ИЗВРШНИ ДИРЕКТОР	ВЕСНА ЈОВАНОВИЋ МИЛОШЕВИЋ, дипл.инж.арх				
ВД ДИРЕКТОР	НАТАША ИВАНОВИЋ, дипл.инж.арх				
БРОЈ КАРТЕ	4.1	БРОЈ ЛИСТА 01	ДАТУМ 2022.	РАЗМЕРА 1:250	

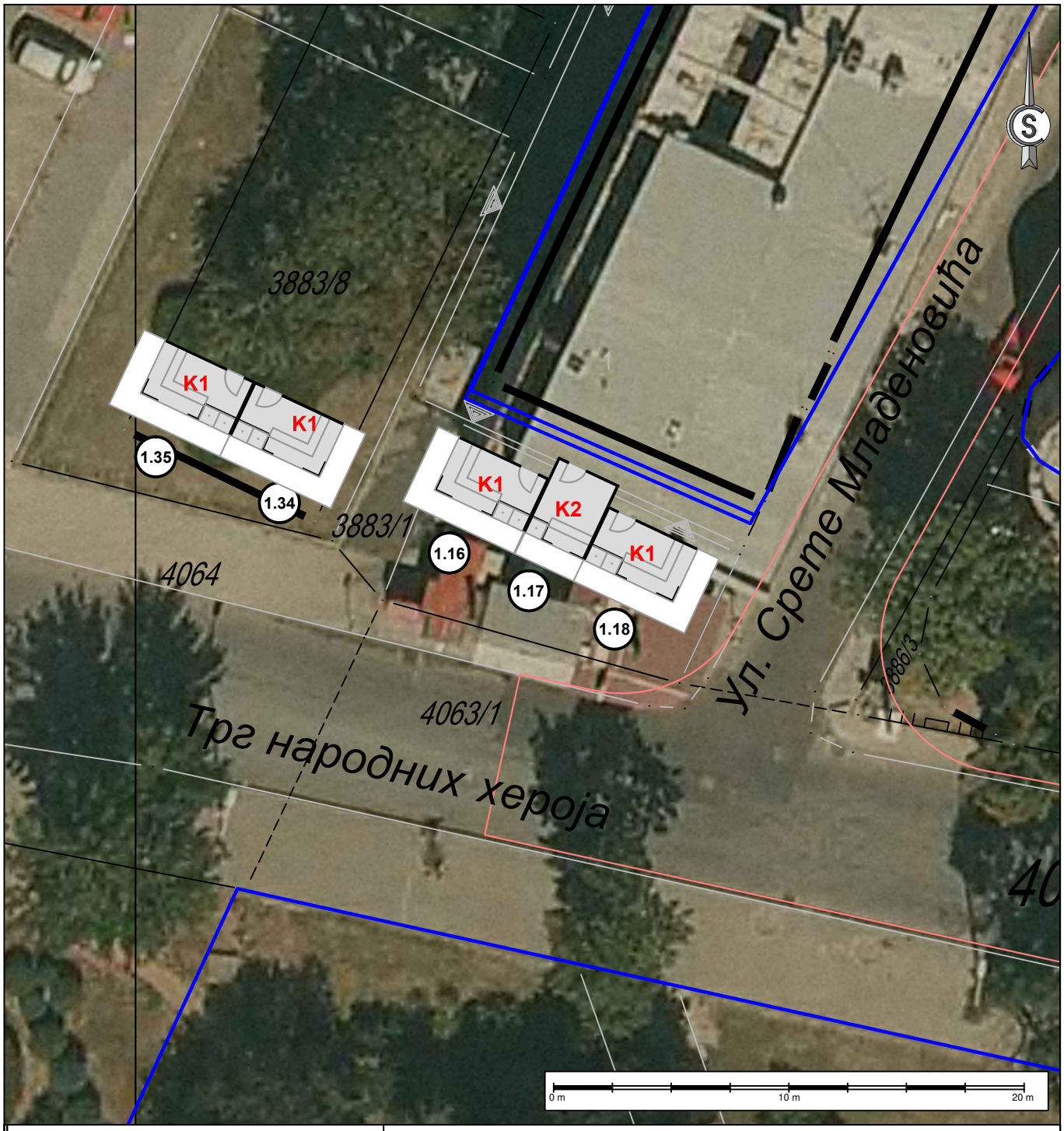

ИДЕНТИФИКАЦИОНИ БРОЈ КИОСКА	**1.16, 1.17, 1.18, 1.34, 1.35**
Катастарска општина Крагујевац 3 Катастарска парцела бр. *3883/1*	**ЛЕГЕНДА:** локација киоска - модел К 2 (9,80 m²) локација киоска - модел К 1 (10,50 m²) регулациона линија (РЛ) ивица коловоза-тротоара
Локација (ближе одредиште): Краља Петра I	
Планска документација: Измена и допуна ПДР Продор	

ЈП УРБАНИЗАМ - КРАГУЈЕВАЦ
Ул. Краља Петра I бр. 23 34000 Крагујевац www.urbanizam.co.rs
тел: 034/306-603 (централа) факс: 034/335-252 e-mail: office@urbanizam.co.rs
ПИБ: 101577522 Мат. бр.: 07165862

ИНВЕСТИТОР И НАРУЧИЛАЦ	**Град Крагујевац, Градска управа за развој и инвестиције**
ОБРАЂИВАЧ	**Јавно предузеће УРБАНИЗАМ - Крагујевац**
НАЗИВ ЕЛАБОРАТА	**ПРОГРАМ ЛОКАЦИЈА ЗА ПОСТАВЉАЊЕ ПРИВРЕМЕНО МОНТАЖНО ДЕМОНТАЖНИХ ОБЈЕКАТА - КИОСКА НА ЈАВНОЈ ПОВРШИНИ**
НАЗИВ ГРАФИЧКОГ ПРИЛОГА	**КАТАЛОШКИ ЛИСТ БР. 5.1 Ортофото план са регулационим елементима** МП
УРБАНИСТА	ЛАЗАР МАНДИЋ, мастер инж.арх
ИЗВРШНИ ДИРЕКТОР	ВЕСНА ЈОВАНОВИЋ МИЛОШЕВИЋ, дипл.инж.арх.
ВД ДИРЕКТОР	НАТАША ИВАНОВИЋ, дипл.инж.арх
БРОЈ КАРТЕ 5.1	БРОЈ ЛИСТА 01 ДАТУМ 2022. РАЗМЕРА 1:250

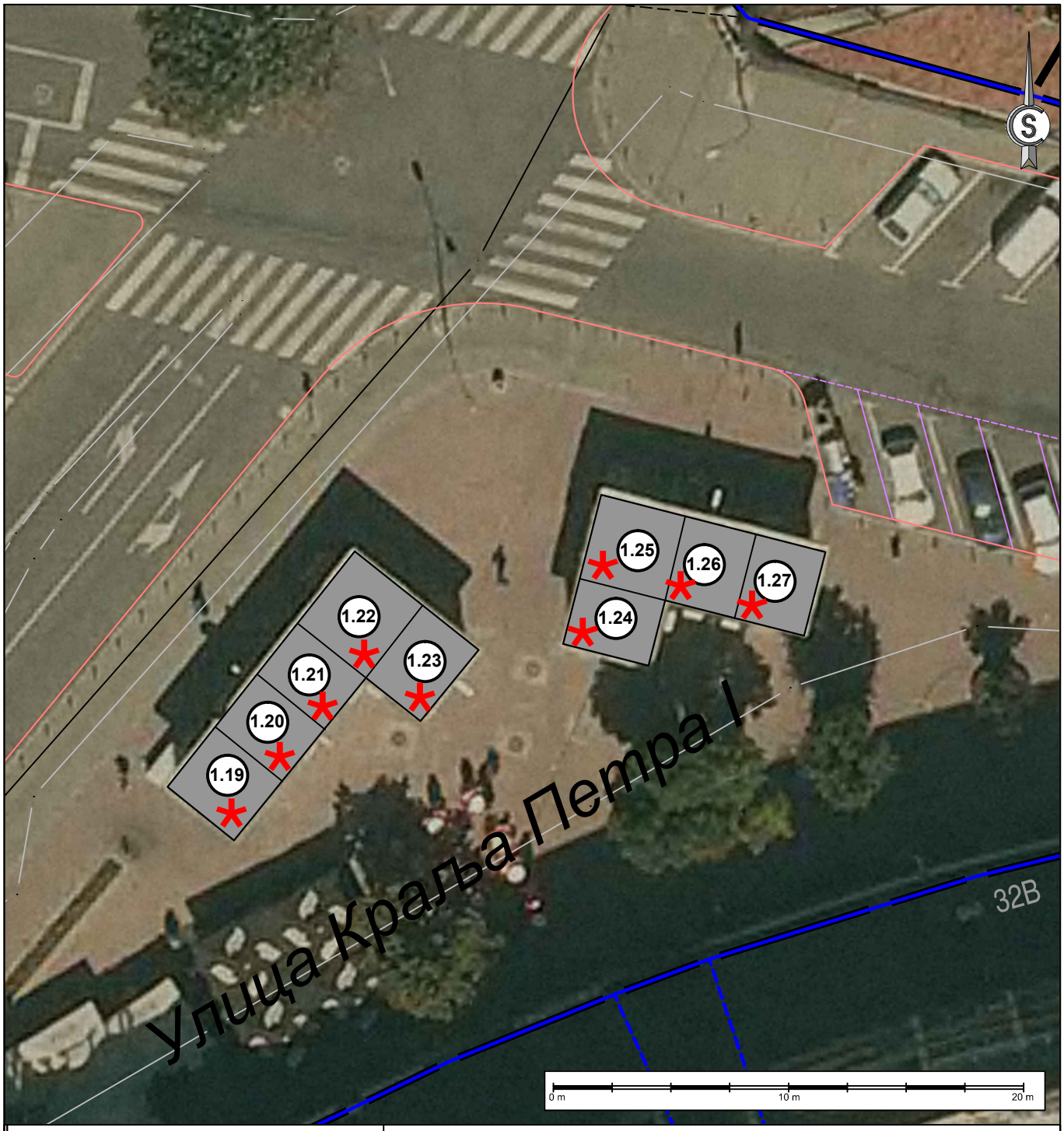

ИДЕНТИФИКАЦИОНИ БРОЈ КИОСКА	**1.19, 1.20, 1.21, 1.22, 1.23, 1.24, 1.25, 1.26, 1.27**
Катастарска општина Крагујевац 3 Катастарска парцела бр. *4062*	
Локација (ближе одредиште): Цветни трг	**ЛЕГЕНДА:** * локација није предмет овог елабората регулациона линија (РЛ) ивица коловоза-тротоара
Планска документација: Прва измена и допуна ПГР Центар - Стара Варош	

ЈП УРБАНИЗАМ - КРАГУЈЕВАЦ

Ул. Краља Петра I бр. 23 34000 Крагујевац www.urbanizam.co.rs
тел: 034/306-603 (централа) факс: 034/335-252 e-mail: office@urbanizam.co.rs
ПИБ: 101577522 Мат. бр.: 07165862

ИНВЕСТИТОР И НАРУЧИЛАЦ	**Град Крагујевац, Градска управа за развој и инвестиције**
ОБРАЂИВАЧ	**Јавно предузеће УРБАНИЗАМ - Крагујевац**
НАЗИВ ЕЛАБОРАТА	**ПРОГРАМ ЛОКАЦИЈА ЗА ПОСТАВЉАЊЕ ПРИВРЕМЕНО МОНТАЖНО ДЕМОНТАЖНИХ ОБЈЕКАТА - КИОСКА НА ЈАВНОЈ ПОВРШИНИ**
НАЗИВ ГРАФИЧКОГ ПРИЛОГА	**КАТАЛОШКИ ЛИСТ БР. 6.1 Ортофото план са регулационим елементима** МП
УРБАНИСТА	ЛАЗАР МАНДИЋ, мастер инж.арх
ИЗВРШНИ ДИРЕКТОР	ВЕСНА ЈОВАНОВИЋ МИЛОШЕВИЋ, дипл.инж.арх
ВД ДИРЕКТОР	НАТАША ИВАНОВИЋ, дипл.инж.арх

БРОЈ КАРТЕ	6.1	БРОЈ ЛИСТА 01	ДАТУМ 2022.	РАЗМЕРА 1:250

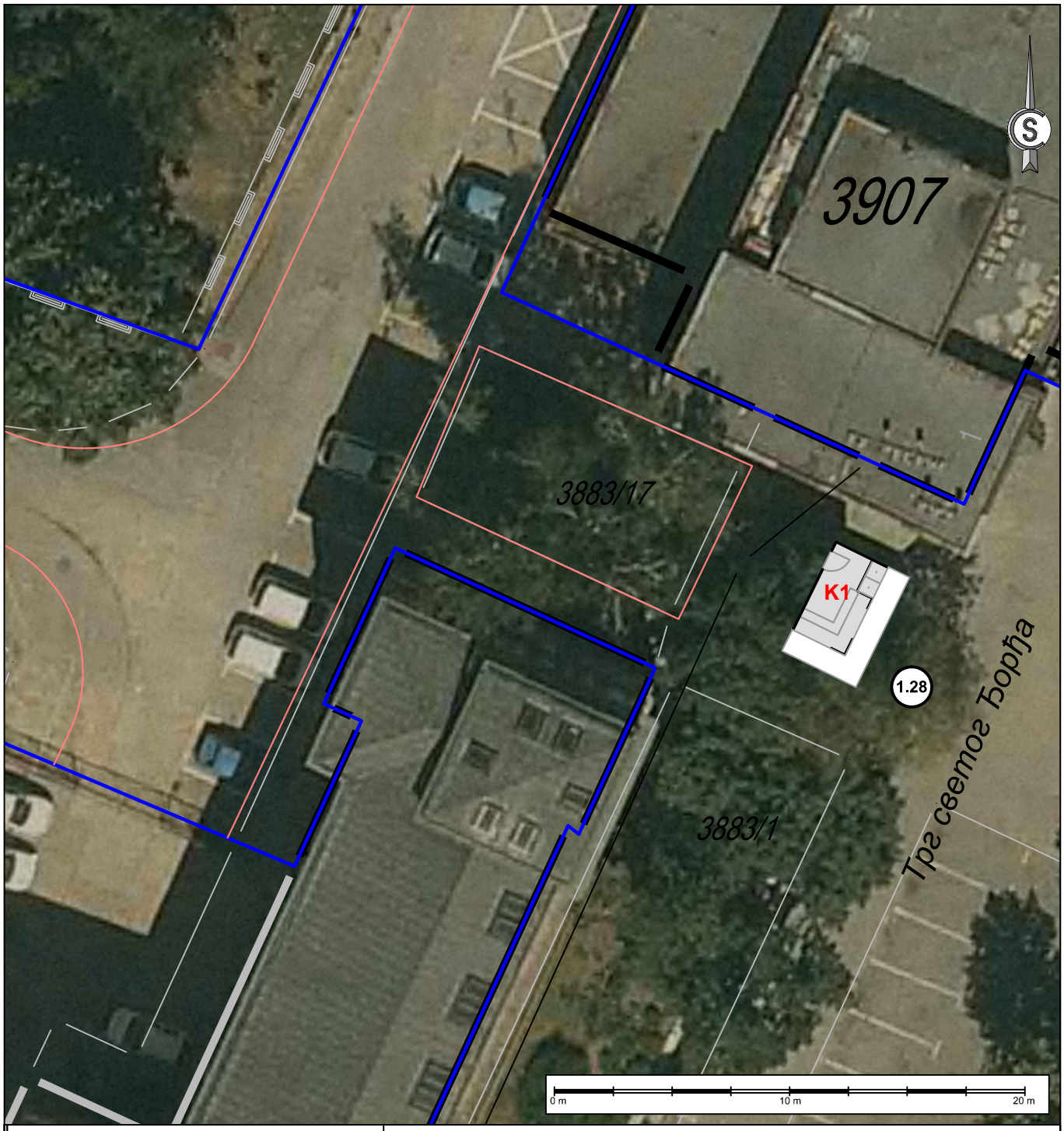

ИДЕНТИФИКАЦИОНИ БРОЈ КИОСКА	**1.28**
Катастарска општина Крагујевац 3 Катастарска парцела бр. *3883/1*	**ЛЕГЕНДА:** локација киоска - модел К 1 (10,50 m²) регулациона линија (РЛ) ивица коловоза-тротоара
Локација (ближе одредиште): Трг светог Ђорђа	
Планска документација: Измена и допуна ПДР Продор	

ЈП УРБАНИЗАМ - КРАГУЈЕВАЦ

Ул. Краља Петра I бр. 23, 34000 Крагујевац, www.urbanizam.co.rs
тел: 034/306-603 (централа), факс: 034/335-252, e-mail: office@urbanizam.co.rs
ПИБ: 101577522, Мат. бр.: 07165862

ИНВЕСТИТОР И НАРУЧИЛАЦ	**Град Крагујевац, Градска управа за развој и инвестиције**
ОБРАЂИВАЧ	**Јавно предузеће УРБАНИЗАМ - Крагујевац**
НАЗИВ ЕЛАБОРАТА	**ПРОГРАМ ЛОКАЦИЈА ЗА ПОСТАВЉАЊЕ ПРИВРЕМЕНО МОНТАЖНО ДЕМОНТАЖНИХ ОБЈЕКАТА - КИОСКА НА ЈАВНОЈ ПОВРШИНИ**
НАЗИВ ГРАФИЧКОГ ПРИЛОГА	**КАТАЛОШКИ ЛИСТ БР. 7.1 Ортофото план са регулационим елементима** МП
УРБАНИСТА	ЛАЗАР МАНДИЋ, мастер инж.арх
ИЗВРШНИ ДИРЕКТОР	ВЕСНА ЈОВАНОВИЋ МИЛОШЕВИЋ, дипл.инж.арх
ВД ДИРЕКТОР	НАТАША ИВАНОВИЋ, дипл.инж.арх.
БРОЈ КАРТЕ	7.1
БРОЈ ЛИСТА	01
ДАТУМ	2022.
РАЗМЕРА	1:250



ИДЕНТИФИКАЦИОНИ БРОЈ КИОСКА	**1.29, 1.30**
Катастарска општина Крагујевац 3 Катастарска парцела бр. *3881/17*	**ЛЕГЕНДА:** * локација није предмет овог елабората локација киоска - модел К 3 (8,75 m²) регулациона линија (РЛ) ивица коловоза-тротоара
Локација (ближе одредиште): Николе Пашића код Трнаве	
Планска документација: Прва измена и допуна ПГР Центар - Стара Варош, ПДР Продор	

ЈП УРБАНИЗАМ - КРАГУЈЕВАЦ
Ул. Краља Петра I бр. 23, 34000 Крагујевац, www.urbanizam.co.rs
тел: 034/306-603 (централа), факс: 034/335-252, e-mail: office@urbanizam.co.rs
ПИБ: 101577522, Мат. бр.: 07165862

ИНВЕСТИТОР И НАРУЧИЛАЦ	**Град Крагујевац, Градска управа за развој и инвестиције**
ОБРАЂИВАЧ	**Јавно предузеће УРБАНИЗАМ - Крагујевац**
НАЗИВ ЕЛАБОРАТА	**ПРОГРАМ ЛОКАЦИЈА ЗА ПОСТАВЉАЊЕ ПРИВРЕМЕНО МОНТАЖНО ДЕМОНТАЖНИХ ОБЈЕКАТА - КИОСКА НА ЈАВНОЈ ПОВРШИНИ**
НАЗИВ ГРАФИЧКОГ ПРИЛОГА	**КАТАЛОШКИ ЛИСТ БР. 8.1 Ортофото план са регулационим елементима** МП
УРБАНИСТА	ЛАЗАР МАНДИЋ, мастер инж.арх
ИЗВРШНИ ДИРЕКТОР	ВЕСНА ЈОВАНОВИЋ МИЛОШЕВИЋ, дипл.инж.арх
ВД ДИРЕКТОР	НАТАША ИВАНОВИЋ, дипл.инж.арх.
БРОЈ КАРТЕ	8.1 — БРОЈ ЛИСТА 01 — ДАТУМ 2022. — РАЗМЕРА 1:250



ИДЕНТИФИКАЦИОНИ БРОЈ КИОСКА	**1.31**
Катастарска општина Крагујевац 3 Катастарска парцела бр. *3888*	**ЛЕГЕНДА:** локација киоска - модел К 3 (8,75 m²) регулациона линија (РЛ) ивица коловоза-тротоара
Локација (ближе одредиште): Угао Саве Ковачевића и Зорана Ђинђића	
Планска документација: Прва измена и допуна ПГР Центар - Стара Варош, ПДР Продор	

ЈП УРБАНИЗАМ - КРАГУЈЕВАЦ
Ул. Краља Петра I бр. 23 34000 Крагујевац www.urbanizam.co.rs
тел: 034/306-603 (централа) факс: 034/335-252 e-mail: office@urbanizam.co.rs
ПИБ: 101577522 Мат. бр.: 07165862

ИНВЕСТИТОР И НАРУЧИЛАЦ	**Град Крагујевац, Градска управа за развој и инвестиције**
ОБРАЂИВАЧ	**Јавно предузеће УРБАНИЗАМ - Крагујевац**
НАЗИВ ЕЛАБОРАТА	**ПРОГРАМ ЛОКАЦИЈА ЗА ПОСТАВЉАЊЕ ПРИВРЕМЕНО МОНТАЖНО ДЕМОНТАЖНИХ ОБЈЕКАТА - КИОСКА НА ЈАВНОЈ ПОВРШИНИ**
НАЗИВ ГРАФИЧКОГ ПРИЛОГА	**КАТАЛОШКИ ЛИСТ БР. 9.1 Ортофото план са регулационим елементима** МП
УРБАНИСТА	ЛАЗАР МАНДИЋ, мастер инж.арх
ИЗВРШНИ ДИРЕКТОР	ВЕСНА ЈОВАНОВИЋ МИЛОШЕВИЋ, дипл.инж.арх
ВД ДИРЕКТОР	НАТАША ИВАНОВИЋ, дипл.инж.арх.
БРОЈ КАРТЕ	9.1
БРОЈ ЛИСТА	01
ДАТУМ	2022.
РАЗМЕРА	1:250



ИДЕНТИФИКАЦИОНИ БРОЈ КИОСКА	**1.32**
Катастарска општина Крагујевац 3 Катастарска парцела бр. *3913/2*	**ЛЕГЕНДА:** локација киоска - модел К 3 (8,75 m²) регулациона линија (РЛ) ивица коловоза-тротоара
Локација (ближе одредиште): Угао Саве Ковачевића и Зорана Ђинђића	
Планска документација: Прва измена и допуна ПГР Центар - Стара Варош	

ЈП УРБАНИЗАМ - КРАГУЈЕВАЦ

Ул. Краља Петра I бр. 23, 34000 Крагујевац, www.urbanizam.co.rs
тел: 034/306-603 (централа), факс: 034/335-252, e-mail: office@urbanizam.co.rs
ПИБ: 101577522, Мат. бр.: 07165862

ИНВЕСТИТОР И НАРУЧИЛАЦ	**Град Крагујевац, Градска управа за развој и инвестиције**
ОБРАЂИВАЧ	**Јавно предузеће УРБАНИЗАМ - Крагујевац**
НАЗИВ ЕЛАБОРАТА	**ПРОГРАМ ЛОКАЦИЈА ЗА ПОСТАВЉАЊЕ ПРИВРЕМЕНО МОНТАЖНО ДЕМОНТАЖНИХ ОБЈЕКАТА - КИОСКА НА ЈАВНОЈ ПОВРШИНИ**
НАЗИВ ГРАФИЧКОГ ПРИЛОГА	**КАТАЛОШКИ ЛИСТ БР. 10.1 Ортофото план са регулационим елементима** МП
УРБАНИСТА	ЛАЗАР МАНДИЋ, мастер инж.арх
ИЗВРШНИ ДИРЕКТОР	ВЕСНА ЈОВАНОВИЋ МИЛОШЕВИЋ, дипл.инж.арх
ВД ДИРЕКТОР	НАТАША ИВАНОВИЋ, дипл.инж.арх.
БРОЈ КАРТЕ	10.1
БРОЈ ЛИСТА	01
ДАТУМ	2022.
РАЗМЕРА	1:250

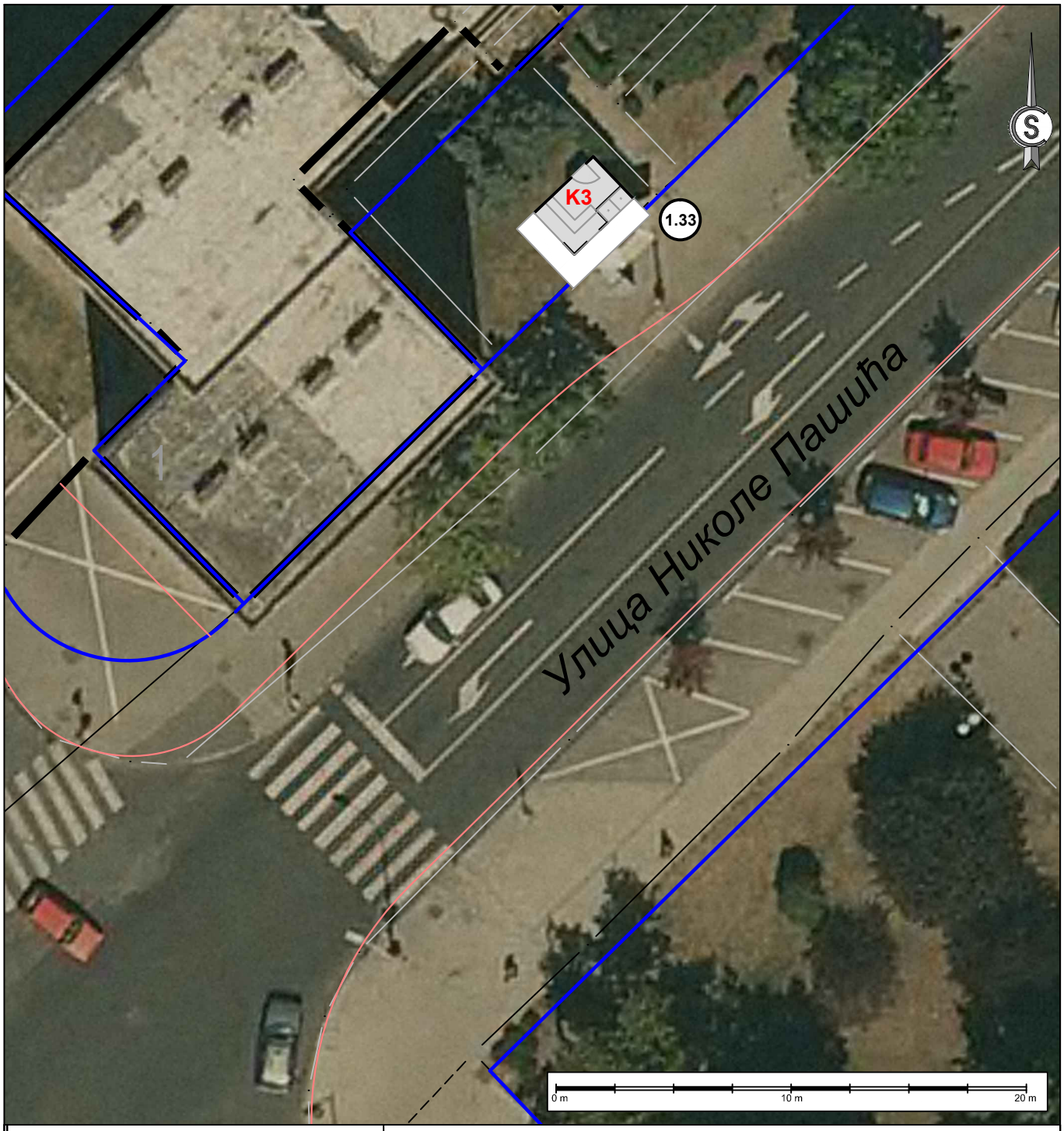

ИДЕНТИФИКАЦИОНИ БРОЈ КИОСКА	**1.33**
Катастарска општина Крагујевац 3 Катастарска парцела бр. *3748/1*	**ЛЕГЕНДА:** локација киоска - модел К 3 (8,75 m²) регулациона линија (РЛ) ивица коловоза-тротоара
Локација (ближе одредиште): **Николе Пашића 31**	
Планска документација: Прва измена и допуна ПГР Центар - Стара Варош	

ЈП УРБАНИЗАМ - КРАГУЈЕВАЦ

Ул. Краља Петра I бр. 23 34000 Крагујевац www.urbanizam.co.rs
тел: 034/306-603 (централа) факс: 034/335-252 e-mail: office@urbanizam.co.rs
ПИБ: 101577522 Мат. бр.: 07165862

ИНВЕСТИТОР И НАРУЧИЛАЦ	**Град Крагујевац, Градска управа за развој и инвестиције**				
ОБРАЂИВАЧ	**Јавно предузеће УРБАНИЗАМ - Крагујевац**				
НАЗИВ ЕЛАБОРАТА	**ПРОГРАМ ЛОКАЦИЈА ЗА ПОСТАВЉАЊЕ ПРИВРЕМЕНО МОНТАЖНО ДЕМОНТАЖНИХ ОБЈЕКАТА - КИОСКА НА ЈАВНОЈ ПОВРШИНИ**				
НАЗИВ ГРАФИЧКОГ ПРИЛОГА	**КАТАЛОШКИ ЛИСТ БР. 11.1 Ортофото план са регулационим елементима**				МП
УРБАНИСТА	ЛАЗАР МАНДИЋ, мастер инж.арх				
ИЗВРШНИ ДИРЕКТОР	ВЕСНА ЈОВАНОВИЋ МИЛОШЕВИЋ, дипл.инж.арх				
ВД ДИРЕКТОР	НАТАША ИВАНОВИЋ, дипл.инж.арх.				
БРОЈ КАРТЕ	11.1	БРОЈ ЛИСТА 01	ДАТУМ 2022.	РАЗМЕРА 1:250	

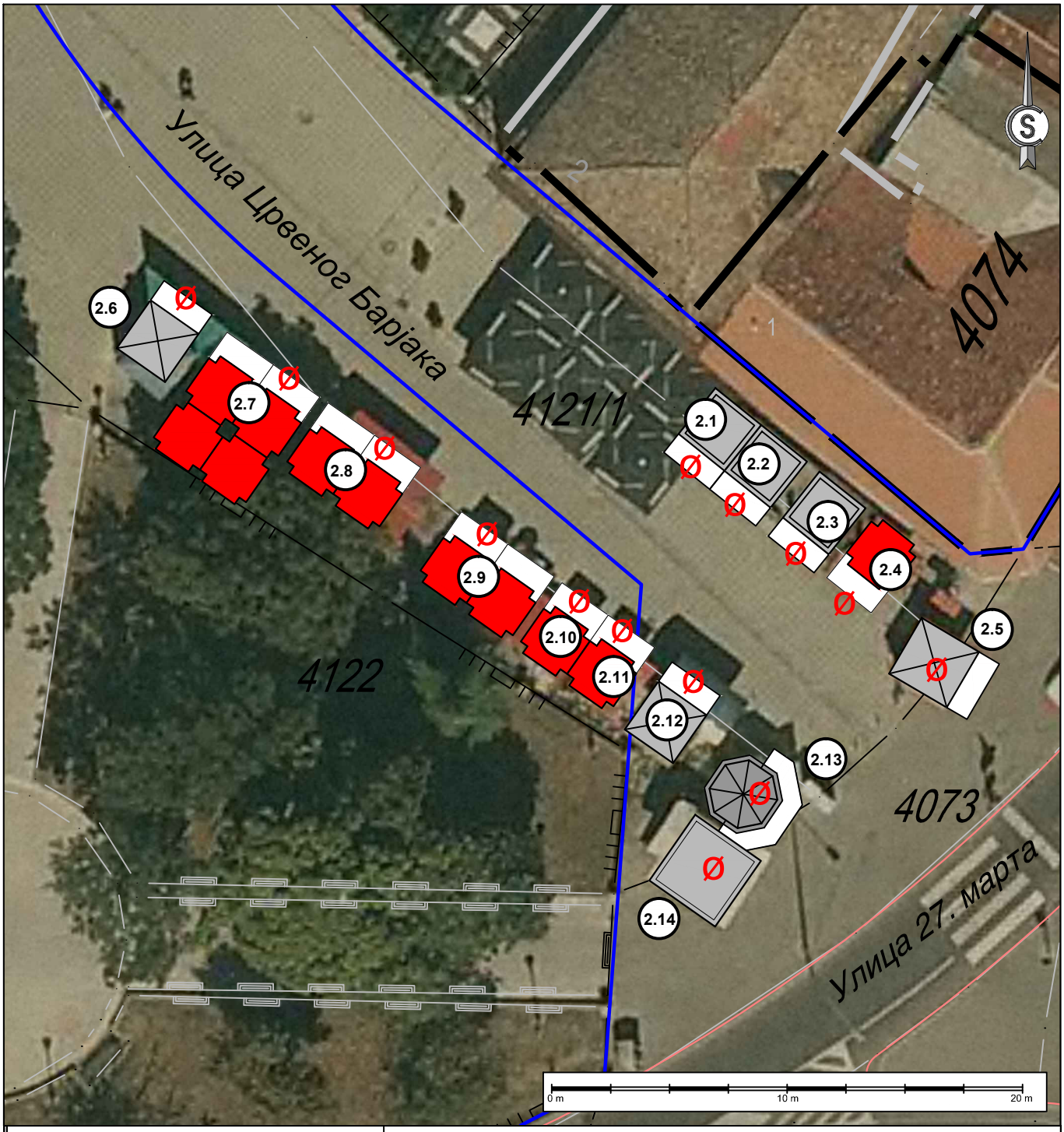

ИДЕНТИФИКАЦИОНИ БРОЈ КИОСКА	**2.1, 2.2, 2.3, 2.4, 2.5, 2.6, 2.7, 2.8, 2.9, 2.10, 2.11, 2.12, 2.13, 2.14**
Катастарска општина Крагујевац 3 Катастарска парцела бр. *4121/1 и 4073*	
Локација (ближе одредиште): Црвеног барјака / улаз у Зелену пијацу до Малог парка	**ЛЕГЕНДА:** Ø локација не испуњава услове за постављање киоска регулациона линија (РЛ) ивица коловоза-тротоара
Планска документација: Измена и допуна ПДР Дела градског центра урбанистичке целине 6 и 7 - Црква и Бранко Радичевић Прва измена и допуна ПГР Центар - Стара Варош	

ЈП УРБАНИЗАМ - КРАГУЈЕВАЦ

Ул. Краља Петра I бр. 23 34000 Крагујевац www.urbanizam.co.rs
тел: 034/306-603 (централа) факс: 034/335-252 e-mail: office@urbanizam.co.rs
ПИБ: 101577522 Мат. бр.: 07165862

ИНВЕСТИТОР И НАРУЧИЛАЦ	**Град Крагујевац, Градска управа за развој и инвестиције**				
ОБРАЂИВАЧ	**Јавно предузеће УРБАНИЗАМ - Крагујевац**				
НАЗИВ ЕЛАБОРАТА	**ПРОГРАМ ЛОКАЦИЈА ЗА ПОСТАВЉАЊЕ ПРИВРЕМЕНО МОНТАЖНО ДЕМОНТАЖНИХ ОБЈЕКАТА - КИОСКА НА ЈАВНОЈ ПОВРШИНИ**				
НАЗИВ ГРАФИЧКОГ ПРИЛОГА	**КАТАЛОШКИ ЛИСТ БР. 12.1 Ортофото план са регулационим елементима**				МП
УРБАНИСТА	ЛАЗАР МАНДИЋ, мастер инж.арх				
ИЗВРШНИ ДИРЕКТОР	ВЕСНА ЈОВАНОВИЋ МИЛОШЕВИЋ, дипл.инж.арх				
ВД ДИРЕКТОР	НАТАША ИВАНОВИЋ, дипл.инж.арх.				
БРОЈ КАРТЕ	12.1	БРОЈ ЛИСТА 01	ДАТУМ 2022.	РАЗМЕРА 1:250	

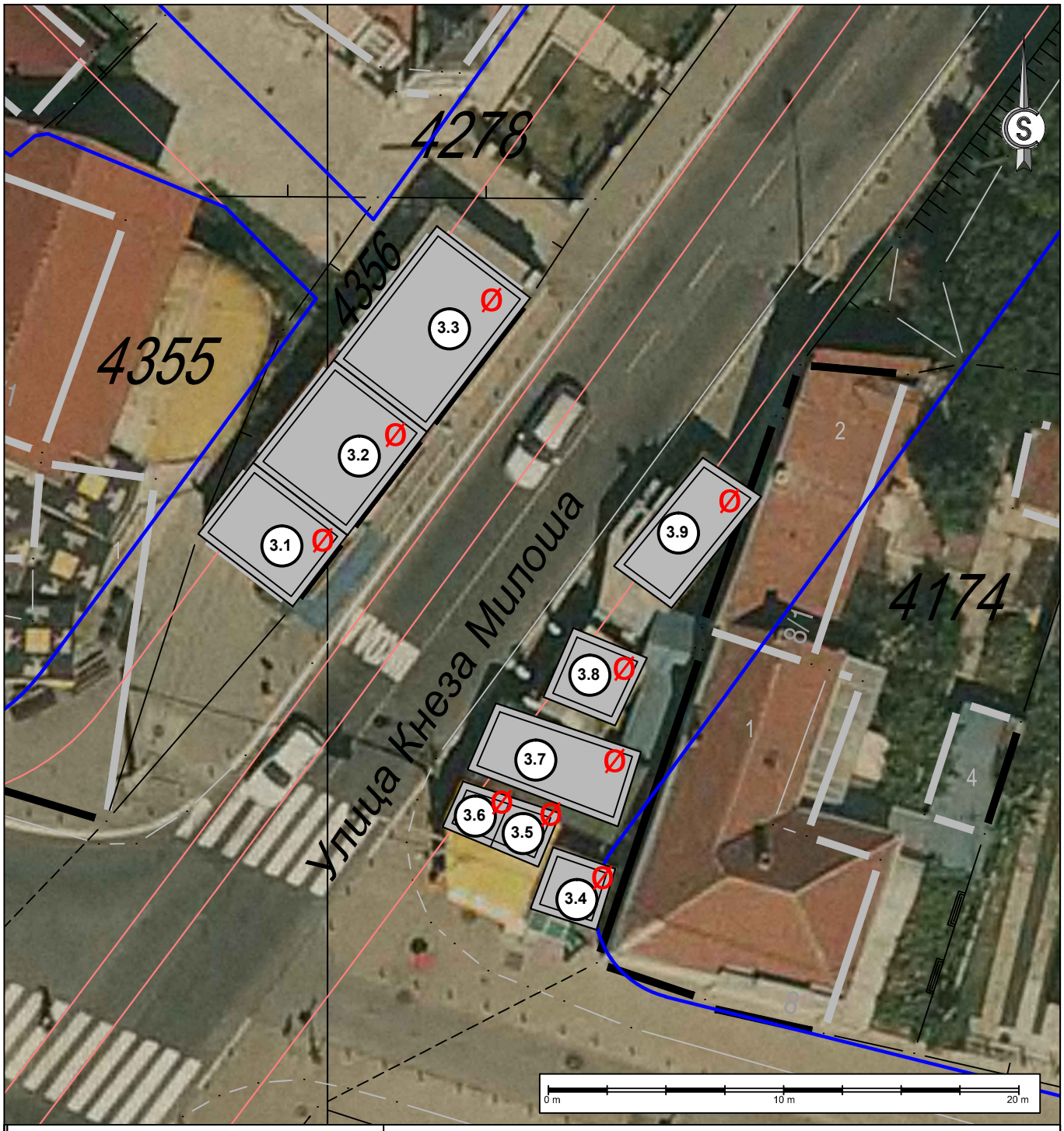

ИДЕНТИФИКАЦИОНИ БРОЈ КИОСКА	**3.1, 3.2, 3.3, 3.4, 3.5, 3.6, 3.7, 3.8, 3.9**
Катастарска општина Крагујевац 3 Катастарска парцела бр. *4356, 4277/2*	**ЛЕГЕНДА:** Ø локација не испуњава услове за постављање киоска регулациона линија (РЛ) ивица коловоза-тротоара
Локација (ближе одредиште): Кнеза Миклоша код Позоришта	
Планска документација: Прва измена и допуна ПГР Центар - Стара Варош	

ЈП УРБАНИЗАМ - КРАГУЈЕВАЦ
Ул. Краља Петра I бр. 23, 34000 Крагујевац, www.urbanizam.co.rs
тел: 034/306-603 (централа), факс: 034/335-252, e-mail: office@urbanizam.co.rs
ПИБ: 101577522, Мат. бр.: 07165862

ИНВЕСТИТОР И НАРУЧИЛАЦ	**Град Крагујевац, Градска управа за развој и инвестиције**
ОБРАЂИВАЧ	**Јавно предузеће УРБАНИЗАМ - Крагујевац**
НАЗИВ ЕЛАБОРАТА	**ПРОГРАМ ЛОКАЦИЈА ЗА ПОСТАВЉАЊЕ ПРИВРЕМЕНО МОНТАЖНО ДЕМОНТАЖНИХ ОБЈЕКАТА - КИОСКА НА ЈАВНОЈ ПОВРШИНИ**
НАЗИВ ГРАФИЧКОГ ПРИЛОГА	**КАТАЛОШКИ ЛИСТ БР. 13.1 Ортофото план са регулационим елементима** МП
УРБАНИСТА	ЛАЗАР МАНДИЋ, мастер инж.арх
ИЗВРШНИ ДИРЕКТОР	ВЕСНА ЈОВАНОВИЋ МИЛОШЕВИЋ, дипл.инж.арх
ВД ДИРЕКТОР	НАТАША ИВАНОВИЋ, дипл.инж.арх.
БРОЈ КАРТЕ	13.1
БРОЈ ЛИСТА	01
ДАТУМ	2022.
РАЗМЕРА	1:250

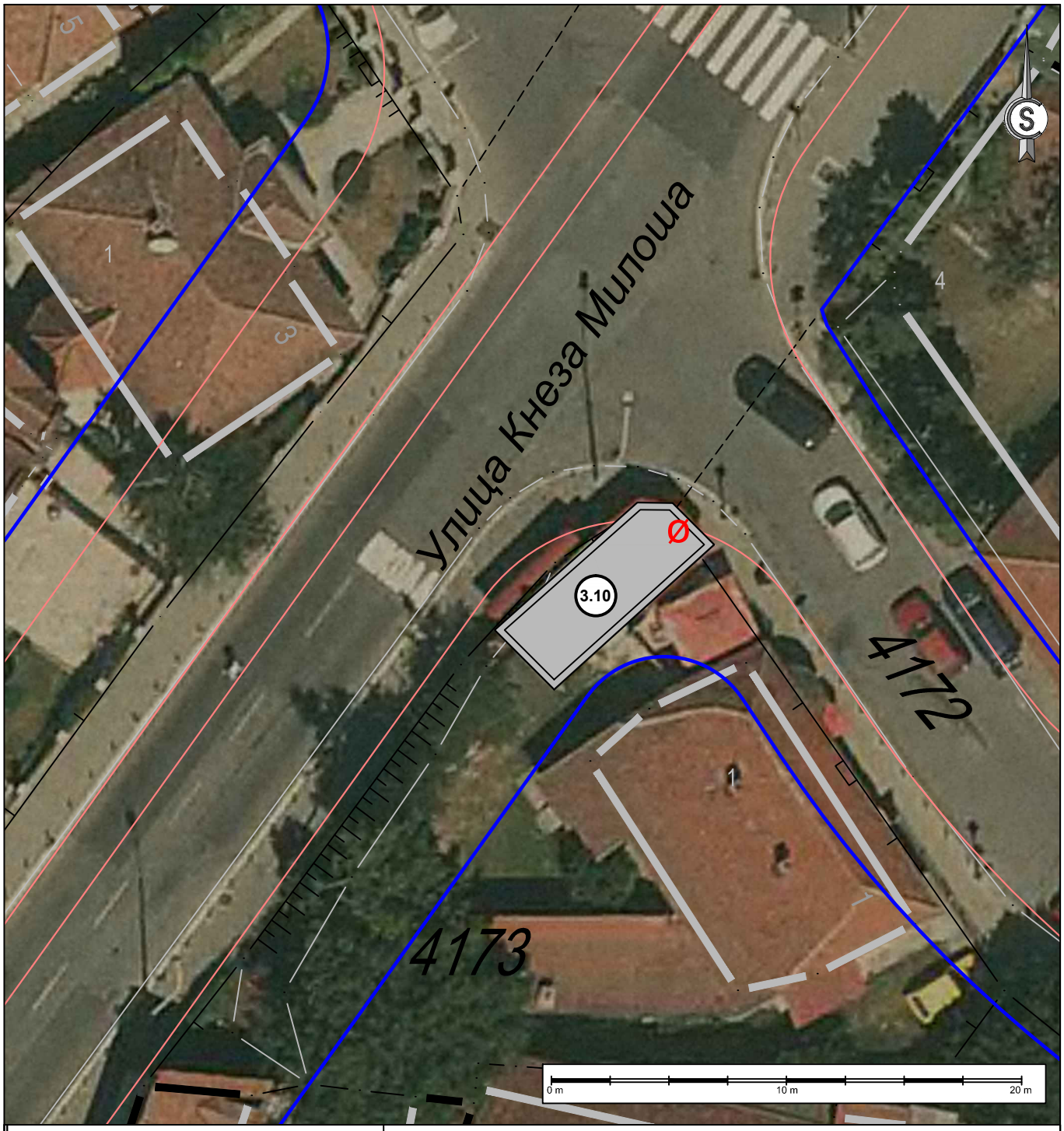

ИДЕНТИФИКАЦИОНИ БРОЈ КИОСКА	**3.10**
Катастарска општина Крагујевац 3 Катастарска парцела бр. *4173*	**ЛЕГЕНДА:** Ø локација не испуњава услове за постављање киоска регулациона линија (РЛ) ивица коловоза-тротоара
Локација (ближе одредиште): Угао Кнеза Милоша и Његошева	
Планска документација: Прва измена и допуна ПГР Центар - Стара Варош	

ЈП УРБАНИЗАМ - КРАГУЈЕВАЦ
Ул. Краља Петра I бр. 23 34000 Крагујевац www.urbanizam.co.rs
тел: 034/306-603 (централа) факс: 034/335-252 e-mail: office@urbanizam.co.rs
ПИБ: 101577522 Мат. бр.: 07165862

ИНВЕСТИТОР И НАРУЧИЛАЦ	**Град Крагујевац, Градска управа за развој и инвестиције**
ОБРАЂИВАЧ	**Јавно предузеће УРБАНИЗАМ - Крагујевац**
НАЗИВ ЕЛАБОРАТА	**ПРОГРАМ ЛОКАЦИЈА ЗА ПОСТАВЉАЊЕ ПРИВРЕМЕНО МОНТАЖНО ДЕМОНТАЖНИХ ОБЈЕКАТА - КИОСКА НА ЈАВНОЈ ПОВРШИНИ**
НАЗИВ ГРАФИЧКОГ ПРИЛОГА	**КАТАЛОШКИ ЛИСТ БР. 14.1 Ортофото план са регулационим елементима** МП
УРБАНИСТА	ЛАЗАР МАНДИЋ, мастер инж.арх
ИЗВРШНИ ДИРЕКТОР	ВЕСНА ЈОВАНОВИЋ МИЛОШЕВИЋ, дипл.инж.арх
ВД ДИРЕКТОР	НАТАША ИВАНОВИЋ, дипл.инж.арх.
БРОЈ КАРТЕ	14.1 БРОЈ ЛИСТА 01 ДАТУМ 2022. РАЗМЕРА 1:250

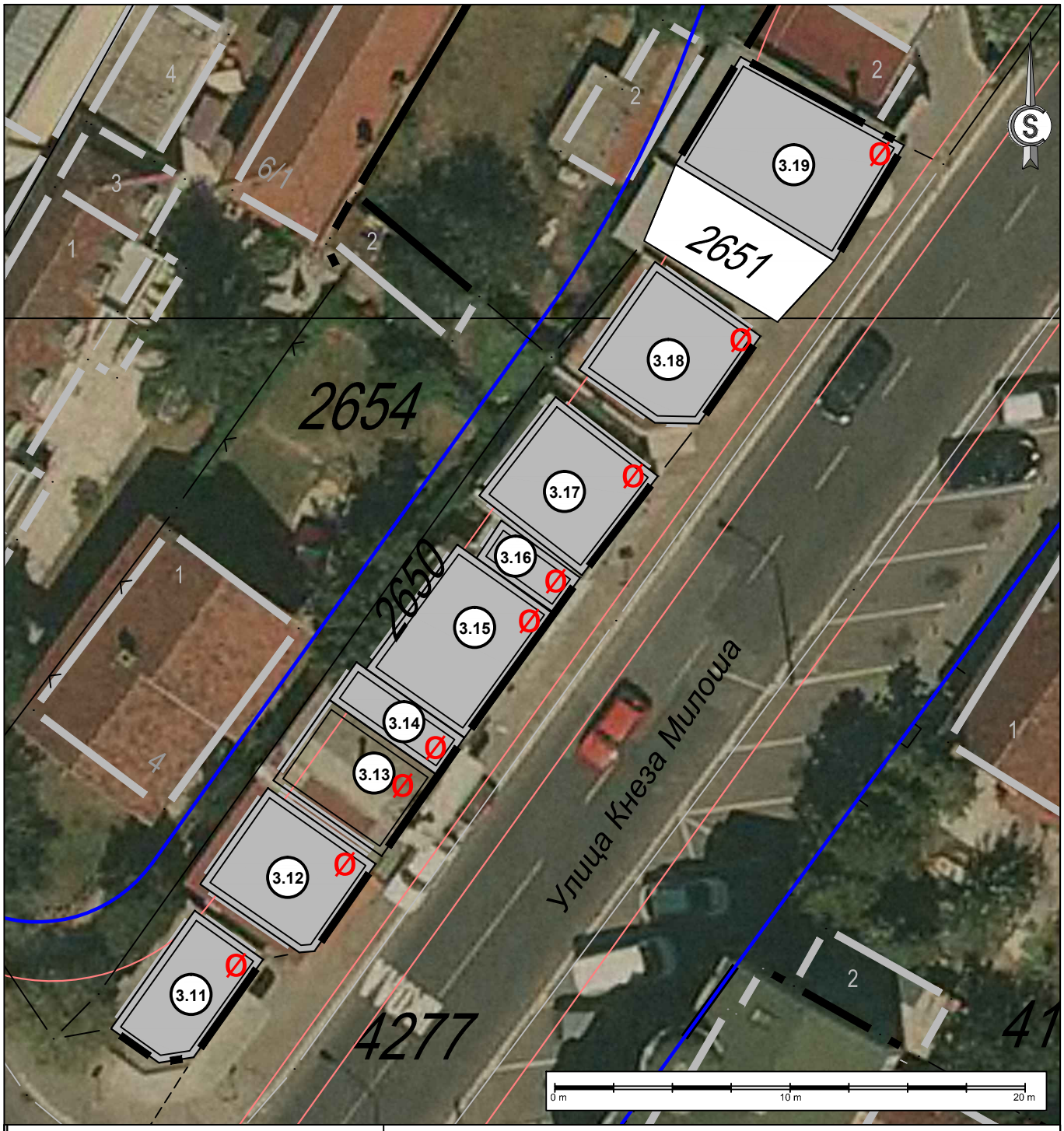

ИДЕНТИФИКАЦИОНИ БРОЈ КИОСКА	**3.11, 3.12, 3.13, 3.14, 3.15, 3.16, 3.17, 3.18, 3.19**
Катастарска општина Крагујевац 3 Катастарска парцела бр. *2650, 2651*	
Локација (ближе одредиште): Угао Кнеза Миклоша и др Илије Коловића	**ЛЕГЕНДА:** Ø локација не испуњава услове за постављање киоска регулациона линија (РЛ) ивица коловоза-тротоара
Планска документација: Прва измена и допуна ПГР Центар - Стара Варош	

ЈП УРБАНИЗАМ - КРАГУЈЕВАЦ
Ул. Краља Петра I бр. 23 34000 Крагујевац www.urbanizam.co.rs
тел: 034/306-603 (централа) факс: 034/335-252 e-mail: office@urbanizam.co.rs
ПИБ: 101577522 Мат. бр.: 07165862

ИНВЕСТИТОР И НАРУЧИЛАЦ	**Град Крагујевац, Градска управа за развој и инвестиције**
ОБРАЂИВАЧ	**Јавно предузеће УРБАНИЗАМ - Крагујевац**
НАЗИВ ЕЛАБОРАТА	**ПРОГРАМ ЛОКАЦИЈА ЗА ПОСТАВЉАЊЕ ПРИВРЕМЕНО МОНТАЖНО ДЕМОНТАЖНИХ ОБЈЕКАТА - КИОСКА НА ЈАВНОЈ ПОВРШИНИ**
НАЗИВ ГРАФИЧКОГ ПРИЛОГА	**КАТАЛОШКИ ЛИСТ БР. 15.1 Ортофото план са регулационим елементима** МП
УРБАНИСТА	ЛАЗАР МАНДИЋ, мастер инж.арх
ИЗВРШНИ ДИРЕКТОР	ВЕСНА ЈОВАНОВИЋ МИЛОШЕВИЋ, дипл.инж.арх
ВД ДИРЕКТОР	НАТАША ИВАНОВИЋ, дипл.инж.арх.
БРОЈ КАРТЕ	15.1 БРОЈ ЛИСТА 01 ДАТУМ 2022. РАЗМЕРА 1:250



ИДЕНТИФИКАЦИОНИ БРОЈ КИОСКА	**4.1**
Катастарска општина Крагујевац 3 Катастарска парцела бр. *4072*	**ЛЕГЕНДА:** локација киоска - модел К 3 (8,75 m²) регулациона линија (РЛ) ивица коловоза-тротоара
Локација (ближе одредиште): 27. марта код ресторана Конак	
Планска документација: Прва измена и допуна ПГР Центар - Стара Варош	

ЈП УРБАНИЗАМ - КРАГУЈЕВАЦ

Ул. Краља Петра I бр. 23 | 34000 Крагујевац | www.urbanizam.co.rs
тел: 034/306-603 (централа) | факс: 034/335-252 | e-mail: office@urbanizam.co.rs
ПИБ: 101577522 | Мат. бр.: 07165862

ИНВЕСТИТОР И НАРУЧИЛАЦ	**Град Крагујевац, Градска управа за развој и инвестиције**
ОБРАЂИВАЧ	**Јавно предузеће УРБАНИЗАМ - Крагујевац**
НАЗИВ ЕЛАБОРАТА	**ПРОГРАМ ЛОКАЦИЈА ЗА ПОСТАВЉАЊЕ ПРИВРЕМЕНО МОНТАЖНО ДЕМОНТАЖНИХ ОБЈЕКАТА - КИОСКА НА ЈАВНОЈ ПОВРШИНИ**
НАЗИВ ГРАФИЧКОГ ПРИЛОГА	**КАТАЛОШКИ ЛИСТ БР. 16.1 Ортофото план са регулационим елементима** МП
УРБАНИСТА	ЛАЗАР МАНДИЋ, мастер инж.арх
ИЗВРШНИ ДИРЕКТОР	ВЕСНА ЈОВАНОВИЋ МИЛОШЕВИЋ, дипл.инж.арх
ВД ДИРЕКТОР	НАТАША ИВАНОВИЋ, дипл.инж.арх.
БРОЈ КАРТЕ	16.1
БРОЈ ЛИСТА	01
ДАТУМ	2022.
РАЗМЕРА	1:250



ИДЕНТИФИКАЦИОНИ БРОЈ КИОСКА	**4.2, 4.3, 4.4, 4.5**
Катастарска општина Крагујевац 3 Катастарска парцела бр. *4024/1*	**ЛЕГЕНДА:** Ø локација не испуњава услове за постављање киоска регулациона линија (РЛ) ивица коловоза-тротоара
Локација (ближе одредиште): Лепенички булевар до ПИО фонда	
Планска документација: Прва измена и допуна ПГР Центар - Стара Варош	

ЈП УРБАНИЗАМ - КРАГУЈЕВАЦ
Ул. Краља Петра I бр. 23 34000 Крагујевац www.urbanizam.co.rs
тел: 034/306-603 (централа) факс: 034/335-252 e-mail: office@urbanizam.co.rs
ПИБ: 101577522 Мат. бр.: 07165862

ИНВЕСТИТОР И НАРУЧИЛАЦ	**Град Крагујевац, Градска управа за развој и инвестиције**
ОБРАЂИВАЧ	**Јавно предузеће УРБАНИЗАМ - Крагујевац**
НАЗИВ ЕЛАБОРАТА	**ПРОГРАМ ЛОКАЦИЈА ЗА ПОСТАВЉАЊЕ ПРИВРЕМЕНО МОНТАЖНО ДЕМОНТАЖНИХ ОБЈЕКАТА - КИОСКА НА ЈАВНОЈ ПОВРШИНИ**
НАЗИВ ГРАФИЧКОГ ПРИЛОГА	**КАТАЛОШКИ ЛИСТ БР. 17.1 Ортофото план са регулационим елементима** МП
УРБАНИСТА	ЛАЗАР МАНДИЋ, мастер инж.арх
ИЗВРШНИ ДИРЕКТОР	ВЕСНА ЈОВАНОВИЋ МИЛОШЕВИЋ, дипл.инж.арх
ВД ДИРЕКТОР	НАТАША ИВАНОВИЋ, дипл.инж.арх.
БРОЈ КАРТЕ	17.1 БРОЈ ЛИСТА 01 ДАТУМ 2022. РАЗМЕРА 1:250

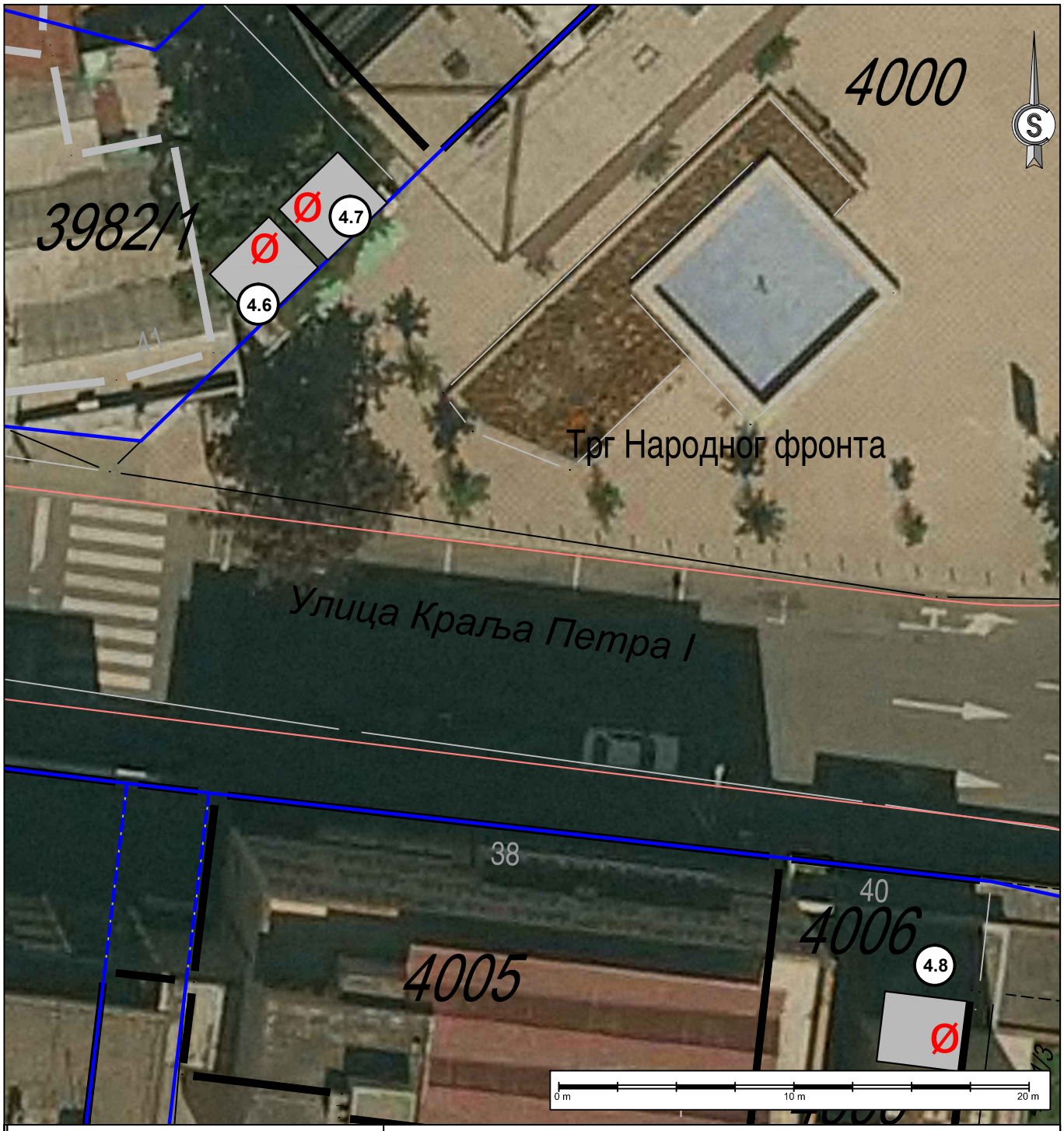

ИДЕНТИФИКАЦИОНИ БРОЈ КИОСКА	**4.6, 4.7, 4.8**
Катастарска општина Крагујевац 3 Катастарска парцела бр. *3982/1, 4006*	**ЛЕГЕНДА:** Ø локација не испуњава услове за постављање киоска регулациона линија (РЛ) ивица коловоза-тротоара
Локација (ближе одредиште): Трг народног фронта, улица краља Петра I	
Планска документација: Прва измена и допуна ПГР Центар - Стара Варош	

ЈП УРБАНИЗАМ - КРАГУЈЕВАЦ
Ул. Краља Петра I бр. 23 34000 Крагујевац www.urbanizam.co.rs
тел: 034/306-603 (централа) факс: 034/335-252 e-mail: office@urbanizam.co.rs
ПИБ: 101577522 Мат. бр.: 07165862

ИНВЕСТИТОР И НАРУЧИЛАЦ	**Град Крагујевац, Градска управа за развој и инвестиције**
ОБРАЂИВАЧ	**Јавно предузеће УРБАНИЗАМ - Крагујевац**
НАЗИВ ЕЛАБОРАТА	**ПРОГРАМ ЛОКАЦИЈА ЗА ПОСТАВЉАЊЕ ПРИВРЕМЕНО МОНТАЖНО ДЕМОНТАЖНИХ ОБЈЕКАТА - КИОСКА НА ЈАВНОЈ ПОВРШИНИ**
НАЗИВ ГРАФИЧКОГ ПРИЛОГА	**КАТАЛОШКИ ЛИСТ БР. 18.1 Ортофото план са регулационим елементима** МП
УРБАНИСТА	ЛАЗАР МАНДИЋ, мастер инж.арх
ИЗВРШНИ ДИРЕКТОР	ВЕСНА ЈОВАНОВИЋ МИЛОШЕВИЋ, дипл.инж.арх
ВД ДИРЕКТОР	НАТАША ИВАНОВИЋ, дипл.инж.арх.
БРОЈ КАРТЕ	18.1 БРОЈ ЛИСТА 01 ДАТУМ 2022. РАЗМЕРА 1:250

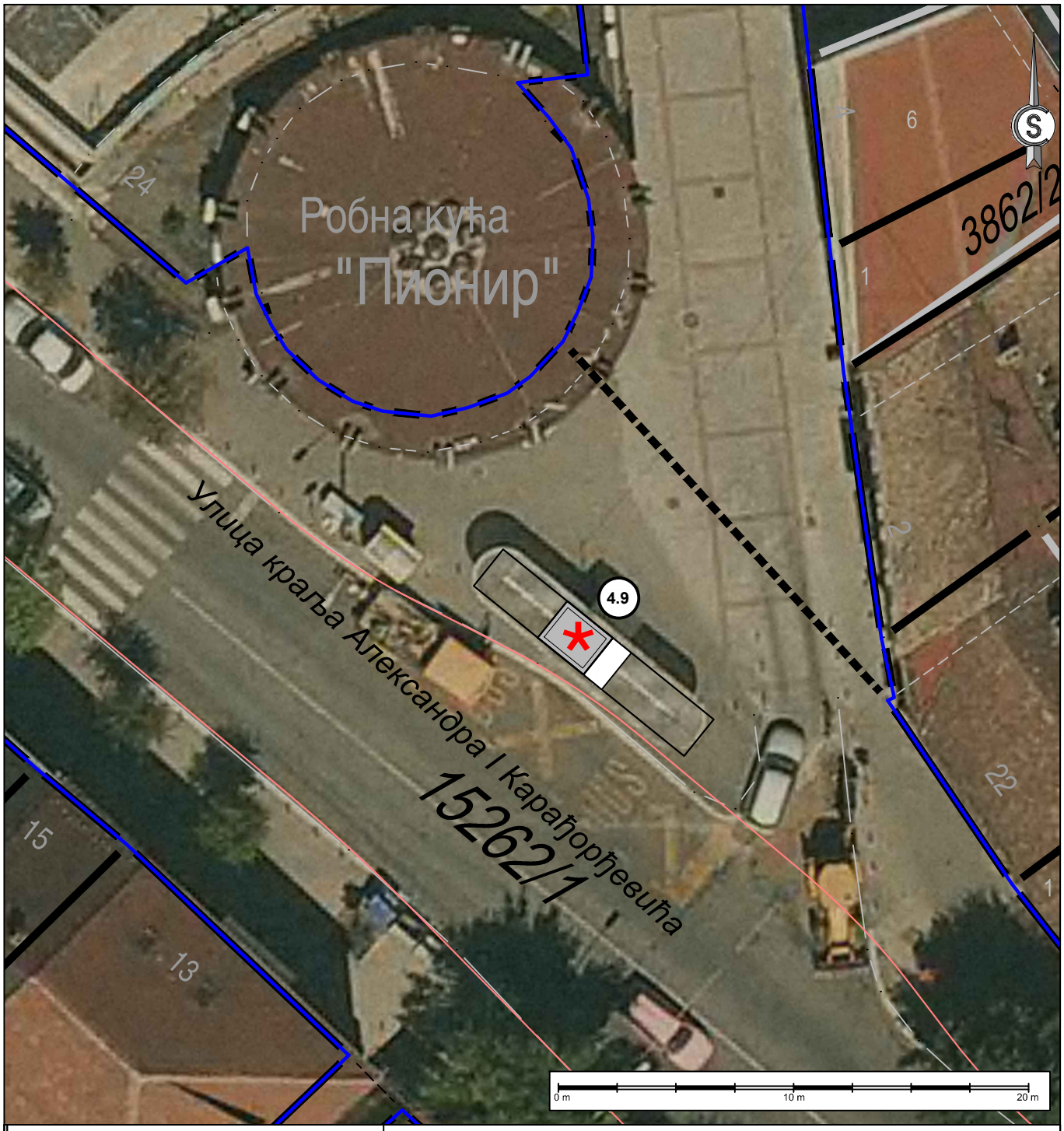

ИДЕНТИФИКАЦИОНИ БРОЈ КИОСКА	**4.9**
Катастарска општина Крагујевац 3 Катастарска парцела бр. *15262/1*	**ЛЕГЕНДА:** * локација није предмет овог елабората регулациона линија (РЛ) ивица коловоза-тротоара
Локација (ближе одредиште): Улица краља Александра I Карађорђевића, аутобуско стајалиште Пионир	
Планска документација: Прва измена и допуна ПГР Центар - Стара Варош	

ЈП УРБАНИЗАМ - КРАГУЈЕВАЦ
Ул. Краља Петра I бр. 23, 34000 Крагујевац, www.urbanizam.co.rs
тел: 034/306-603 (централа), факс: 034/335-252, e-mail: office@urbanizam.co.rs
ПИБ: 101577522, Мат. бр.: 07165862

ИНВЕСТИТОР И НАРУЧИЛАЦ	**Град Крагујевац, Градска управа за развој и инвестиције**
ОБРАЂИВАЧ	**Јавно предузеће УРБАНИЗАМ - Крагујевац**
НАЗИВ ЕЛАБОРАТА	**ПРОГРАМ ЛОКАЦИЈА ЗА ПОСТАВЉАЊЕ ПРИВРЕМЕНО МОНТАЖНО ДЕМОНТАЖНИХ ОБЈЕКАТА - КИОСКА НА ЈАВНОЈ ПОВРШИНИ**
НАЗИВ ГРАФИЧКОГ ПРИЛОГА	**КАТАЛОШКИ ЛИСТ БР. 19.1 Ортофото план са регулационим елементима** МП
УРБАНИСТА	ЛАЗАР МАНДИЋ, мастер инж.арх
ИЗВРШНИ ДИРЕКТОР	ВЕСНА ЈОВАНОВИЋ МИЛОШЕВИЋ, дипл.инж.арх
ВД ДИРЕКТОР	НАТАША ИВАНОВИЋ, дипл.инж.арх.
БРОЈ КАРТЕ	19.1 БРОЈ ЛИСТА 01 ДАТУМ 2022. РАЗМЕРА 1:250

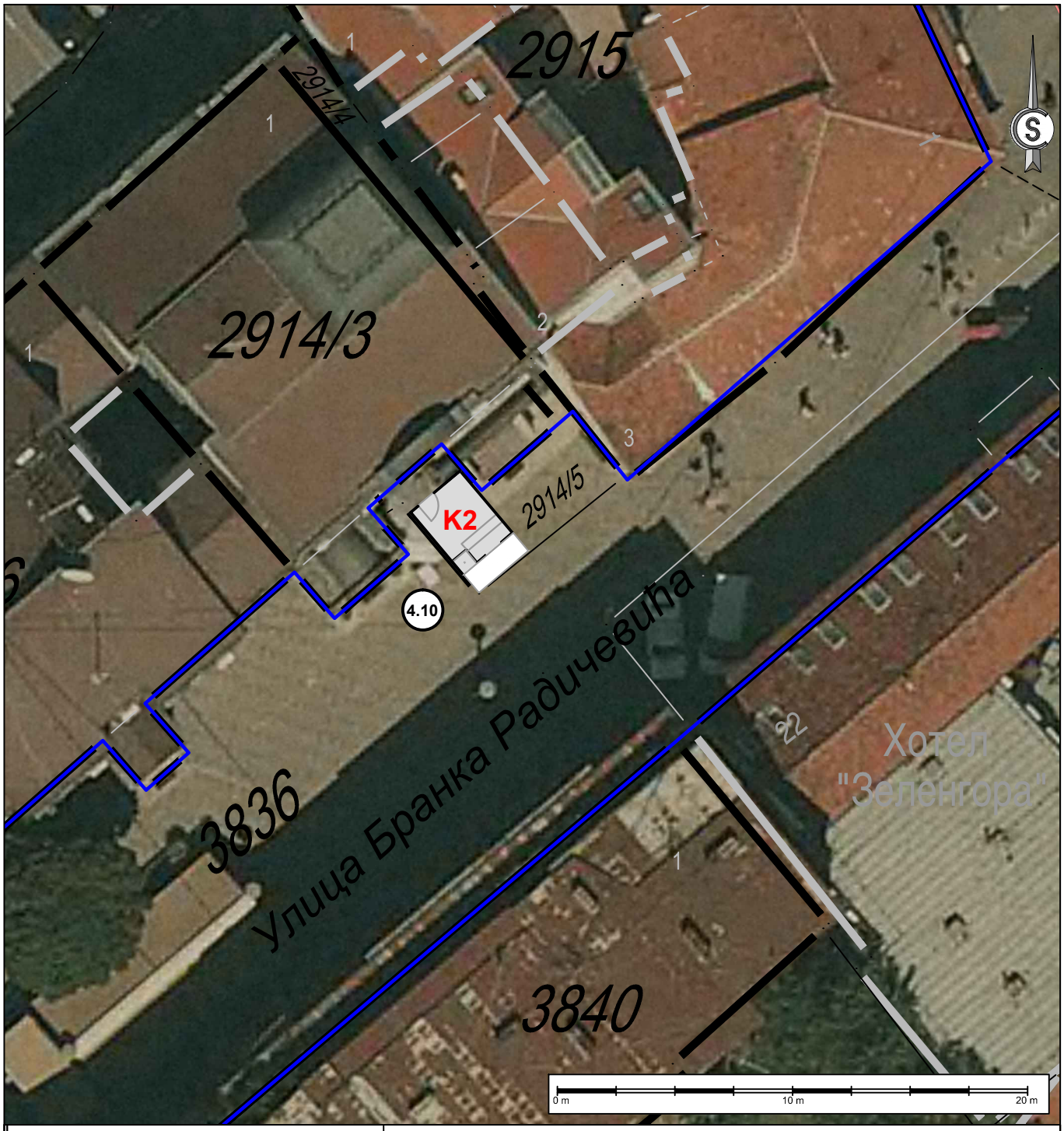

ИДЕНТИФИКАЦИОНИ БРОЈ КИОСКА	**4.10**
Катастарска општина Крагујевац 3 Катастарска парцела бр. *2914/5*	**ЛЕГЕНДА:** локација киоска - модел К 2 (9,80 m²) регулациона линија (РЛ) ивица коловоза-тротоара
Локација (ближе одредиште): Улица Бранка Радичевића бб, код зграде Дуванпромета	
Планска документација: Измена и допуна ПДР Дела градског центра урбанистичке целине 6 и 7 - Црква и Бранко Радичевић	

ЈП УРБАНИЗАМ - КРАГУЈЕВАЦ

Ул. Краља Петра I бр. 23 34000 Крагујевац www.urbanizam.co.rs
тел: 034/306-603 (централа) факс: 034/335-252 e-mail: office@urbanizam.co.rs
ПИБ: 101577522 Мат. бр.: 07165862

ИНВЕСТИТОР И НАРУЧИЛАЦ	**Град Крагујевац, Градска управа за развој и инвестиције**
ОБРАЂИВАЧ	**Јавно предузеће УРБАНИЗАМ - Крагујевац**
НАЗИВ ЕЛАБОРАТА	**ПРОГРАМ ЛОКАЦИЈА ЗА ПОСТАВЉАЊЕ ПРИВРЕМЕНО МОНТАЖНО ДЕМОНТАЖНИХ ОБЈЕКАТА - КИОСКА НА ЈАВНОЈ ПОВРШИНИ**
НАЗИВ ГРАФИЧКОГ ПРИЛОГА	**КАТАЛОШКИ ЛИСТ БР. 20.1 Ортофото план са регулационим елементима** МП
УРБАНИСТА	ЛАЗАР МАНДИЋ, мастер инж.арх
ИЗВРШНИ ДИРЕКТОР	ВЕСНА ЈОВАНОВИЋ МИЛОШЕВИЋ, дипл.инж.арх
ВД ДИРЕКТОР	НАТАША ИВАНОВИЋ, дипл.инж.арх.
БРОЈ КАРТЕ	20.1 БРОЈ ЛИСТА 01 ДАТУМ 2022. РАЗМЕРА 1:250



ИДЕНТИФИКАЦИОНИ БРОЈ КИОСКА	**4.11**
Катастарска општина Крагујевац 3 Катастарска парцела бр. *3914/8*	**ЛЕГЕНДА:** локација киоска - модел К 3 (8,75 m²) регулациона линија (РЛ) ивица коловоза-тротоара
Локација (ближе одредиште): Улица града Сирена, код МЗ Бубањ	
Планска документација: Прва измена и допуна ПГР Центар - Стара Варош	

ЈП УРБАНИЗАМ - КРАГУЈЕВАЦ
Ул. Краља Петра I бр. 23 34000 Крагујевац www.urbanizam.co.rs
тел: 034/306-603 (централа) факс: 034/335-252 e-mail: office@urbanizam.co.rs
ПИБ: 101577522 Мат. бр.: 07165862

ИНВЕСТИТОР И НАРУЧИЛАЦ	**Град Крагујевац, Градска управа за развој и инвестиције**
ОБРАЂИВАЧ	**Јавно предузеће УРБАНИЗАМ - Крагујевац**
НАЗИВ ЕЛАБОРАТА	**ПРОГРАМ ЛОКАЦИЈА ЗА ПОСТАВЉАЊЕ ПРИВРЕМЕНО МОНТАЖНО ДЕМОНТАЖНИХ ОБЈЕКАТА - КИОСКА НА ЈАВНОЈ ПОВРШИНИ**
НАЗИВ ГРАФИЧКОГ ПРИЛОГА	**КАТАЛОШКИ ЛИСТ БР. 21.1 Ортофото план са регулационим елементима** МП
УРБАНИСТА	ЛАЗАР МАНДИЋ, мастер инж.арх
ИЗВРШНИ ДИРЕКТОР	ВЕСНА ЈОВАНОВИЋ МИЛОШЕВИЋ, дипл.инж.арх
ВД ДИРЕКТОР	НАТАША ИВАНОВИЋ дипл.инж.арх.
БРОЈ КАРТЕ	21.1 БРОЈ ЛИСТА 01 ДАТУМ 2022. РАЗМЕРА 1:250

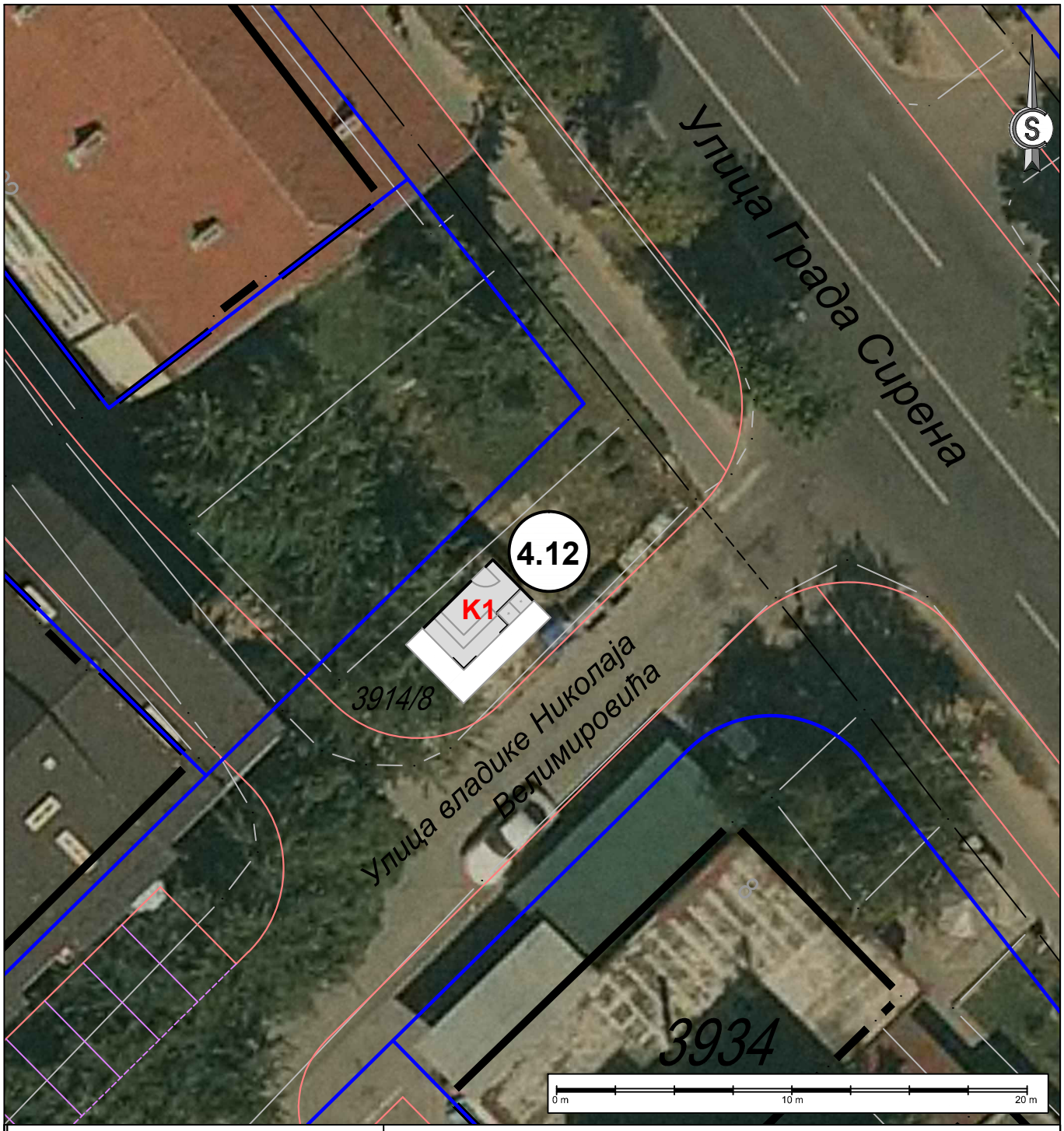

ИДЕНТИФИКАЦИОНИ БРОЈ КИОСКА	**4.12**
Катастарска општина Крагујевац 3 Катастарска парцела бр. *3914/8*	**ЛЕГЕНДА:** локација киоска - модел К 1 (10,50 m²) регулациона линија (РЛ) ивица коловоза-тротоара
Локација (ближе одредиште): Угао улице града Сирена и владике Николаја Велимировића	
Планска документација: Прва измена и допуна ПГР Центар - Стара Варош	

ЈП УРБАНИЗАМ - КРАГУЈЕВАЦ
Ул. Краља Петра I бр. 23 34000 Крагујевац www.urbanizam.co.rs
тел: 034/306-603 (централа) факс: 034/335-252 e-mail: office@urbanizam.co.rs
ПИБ: 101577522 Мат. бр.: 07165862

ИНВЕСТИТОР И НАРУЧИЛАЦ	**Град Крагујевац, Градска управа за развој и инвестиције**
ОБРАЂИВАЧ	**Јавно предузеће УРБАНИЗАМ - Крагујевац**
НАЗИВ ЕЛАБОРАТА	**ПРОГРАМ ЛОКАЦИЈА ЗА ПОСТАВЉАЊЕ ПРИВРЕМЕНО МОНТАЖНО ДЕМОНТАЖНИХ ОБЈЕКАТА - КИОСКА НА ЈАВНОЈ ПОВРШИНИ**
НАЗИВ ГРАФИЧКОГ ПРИЛОГА	**КАТАЛОШКИ ЛИСТ БР. 22.1 Ортофото план са регулационим елементима** МП
УРБАНИСТА	ЛАЗАР МАНДИЋ, мастер инж.арх
ИЗВРШНИ ДИРЕКТОР	ВЕСНА ЈОВАНОВИЋ МИЛОШЕВИЋ, дипл.инж.арх
ВД ДИРЕКТОР	НАТАША ИВАНОВИЋ, дипл.инж.арх.
БРОЈ КАРТЕ	22.1 БРОЈ ЛИСТА 01 ДАТУМ 2022. РАЗМЕРА 1:250



ИДЕНТИФИКАЦИОНИ БРОЈ КИОСКА	**4.13**
Катастарска општина Крагујевац 3 Катастарска парцела бр. *3881*	**ЛЕГЕНДА:** * локација није предмет овог елабората регулациона линија (РЛ) ивица коловоза-тротоара
Локација (ближе одредиште): Улица Николе Пашића, атубуско стајалиште Дом синдиката	
Планска документација: Прва измена и допуна ПГР Центар - Стара Варош	

ЈП УРБАНИЗАМ - КРАГУЈЕВАЦ

Ул. Краља Петра I бр. 23 34000 Крагујевац www.urbanizam.co.rs
тел: 034/306-603 (централа) факс: 034/335-252 e-mail: office@urbanizam.co.rs
ПИБ: 101577522 Мат. бр.: 07165862

ИНВЕСТИТОР И НАРУЧИЛАЦ	**Град Крагујевац, Градска управа за развој и инвестиције**				
ОБРАЂИВАЧ	**Јавно предузеће УРБАНИЗАМ - Крагујевац**				
НАЗИВ ЕЛАБОРАТА	**ПРОГРАМ ЛОКАЦИЈА ЗА ПОСТАВЉАЊЕ ПРИВРЕМЕНО МОНТАЖНО ДЕМОНТАЖНИХ ОБЈЕКАТА - КИОСКА НА ЈАВНОЈ ПОВРШИНИ**				
НАЗИВ ГРАФИЧКОГ ПРИЛОГА	**КАТАЛОШКИ ЛИСТ БР. 23.1 Ортофото план са регулационим елементима**				МП
УРБАНИСТА	ЛАЗАР МАНДИЋ, мастер инж.арх				
ИЗВРШНИ ДИРЕКТОР	ВЕСНА ЈОВАНОВИЋ МИЛОШЕВИЋ, дипл.инж.арх				
ВД ДИРЕКТОР	НАТАША ИВАНОВИЋ, дипл.инж.арх.				
БРОЈ КАРТЕ	23.1	БРОЈ ЛИСТА 01	ДАТУМ 2022.	РАЗМЕРА 1:250	

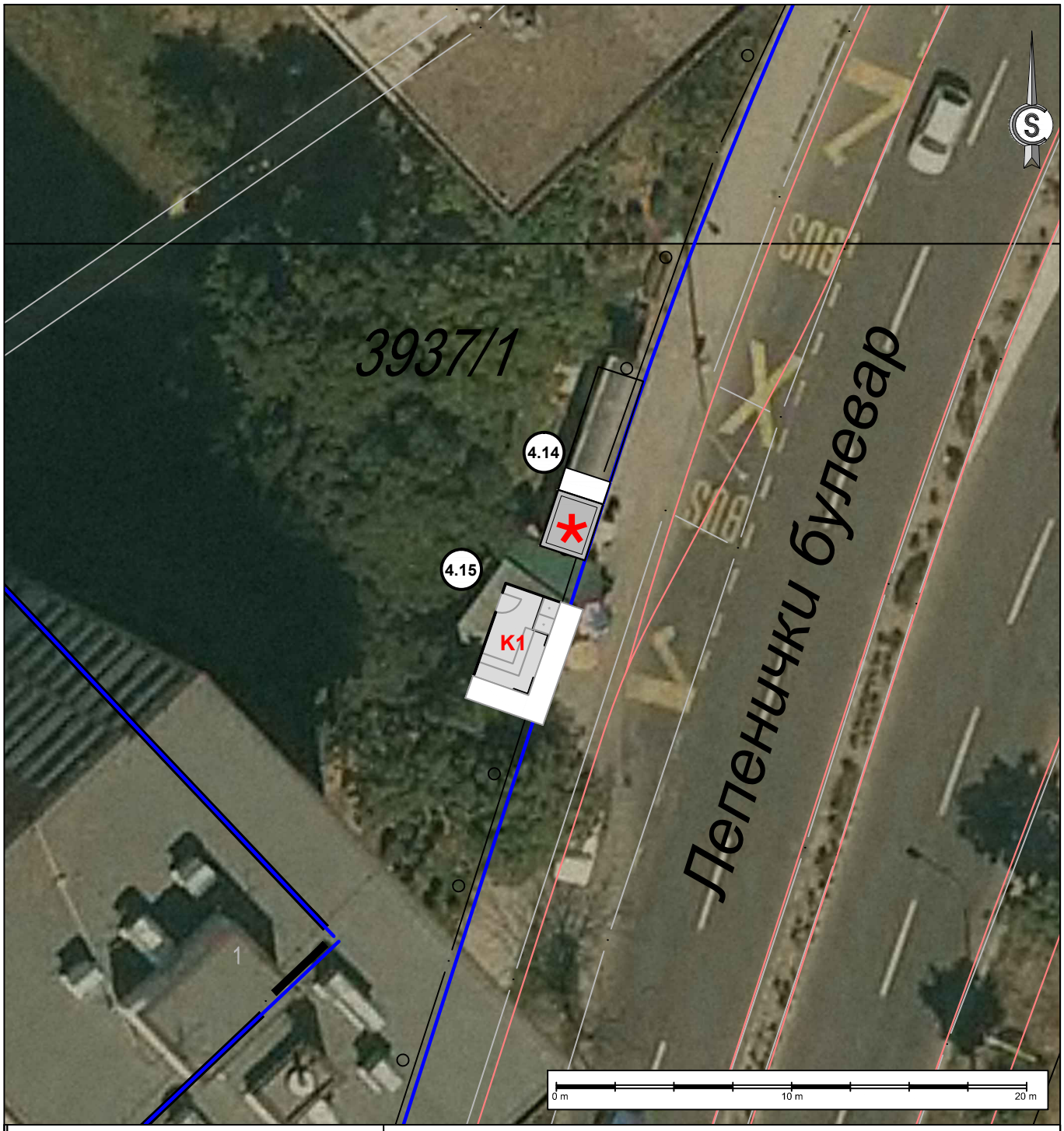

ИДЕНТИФИКАЦИОНИ БРОЈ КИОСКА	**4.14, 4.15**
Катастарска општина Крагујевац 3 Катастарска парцела бр. *3937/1*	**ЛЕГЕНДА:** локација киоска - модел К 1 (10,50 m²) * локација није предмет овог елабората регулациона линија (РЛ) ивица коловоза-тротоара
Локација (ближе одредиште): Улица Лепенички булевар, стајалиште Језеро I	
Планска документација: Прва измена и допуна ПГР Центар - Стара Варош	

ЈП УРБАНИЗАМ - КРАГУЈЕВАЦ

Ул. Краља Петра I бр. 23 34000 Крагујевац www.urbanizam.co.rs
тел: 034/306-603 (централа) факс: 034/335-252 e-mail: office@urbanizam.co.rs
ПИБ: 101577522 Мат. бр.: 07165862

ИНВЕСТИТОР И НАРУЧИЛАЦ	**Град Крагујевац, Градска управа за развој и инвестиције**
ОБРАЂИВАЧ	**Јавно предузеће УРБАНИЗАМ - Крагујевац**
НАЗИВ ЕЛАБОРАТА	**ПРОГРАМ ЛОКАЦИЈА ЗА ПОСТАВЉАЊЕ ПРИВРЕМЕНО МОНТАЖНО ДЕМОНТАЖНИХ ОБЈЕКАТА - КИОСКА НА ЈАВНОЈ ПОВРШИНИ**
НАЗИВ ГРАФИЧКОГ ПРИЛОГА	**КАТАЛОШКИ ЛИСТ БР. 24.1 Ортофото план са регулационим елементима** МП
УРБАНИСТА	ЛАЗАР МАНДИЋ, мастер инж.арх
ИЗВРШНИ ДИРЕКТОР	ВЕСНА ЈОВАНОВИЋ МИЛОШЕВИЋ, дипл.инж.арх
ВД ДИРЕКТОР	НАТАША ИВАНОВИЋ, дипл.инж.арх.
БРОЈ КАРТЕ	24.1 БРОЈ ЛИСТА 01 ДАТУМ 2022. РАЗМЕРА 1:250



ИДЕНТИФИКАЦИОНИ БРОЈ КИОСКА	**4.16**
Катастарска општина Крагујевац 3 Катастарска парцела бр. *4024/1*	**ЛЕГЕНДА:** * локација није предмет овог елабората регулациона линија (РЛ) ивица коловоза-тротоара
Локација (ближе одредиште): Улица Лепенички булевар, стајалиште код Хотела	
Планска документација: Прва измена и допуна ПГР Центар - Стара Варош	

ЈП УРБАНИЗАМ - КРАГУЈЕВАЦ
Ул. Краља Петра I бр. 23 34000 Крагујевац www.urbanizam.co.rs
тел: 034/306-603 (централа) факс: 034/335-252 e-mail: office@urbanizam.co.rs
ПИБ: 101577522 Мат. бр.: 07165862

ИНВЕСТИТОР И НАРУЧИЛАЦ	**Град Крагујевац, Градска управа за развој и инвестиције**
ОБРАЂИВАЧ	**Јавно предузеће УРБАНИЗАМ - Крагујевац**
НАЗИВ ЕЛАБОРАТА	**ПРОГРАМ ЛОКАЦИЈА ЗА ПОСТАВЉАЊЕ ПРИВРЕМЕНО МОНТАЖНО ДЕМОНТАЖНИХ ОБЈЕКАТА - КИОСКА НА ЈАВНОЈ ПОВРШИНИ**
НАЗИВ ГРАФИЧКОГ ПРИЛОГА	**КАТАЛОШКИ ЛИСТ БР. 25.1 Ортофото план са регулационим елементима** МП
УРБАНИСТА	ЛАЗАР МАНДИЋ, мастер инж.арх
ИЗВРШНИ ДИРЕКТОР	ВЕСНА ЈОВАНОВИЋ МИЛОШЕВИЋ, дипл.инж.арх
ВД ДИРЕКТОР	НАТАША ИВАНОВИЋ, дипл.инж.арх.
БРОЈ КАРТЕ	25.1 БРОЈ ЛИСТА 01 ДАТУМ 2022. РАЗМЕРА 1:250



ИДЕНТИФИКАЦИОНИ БРОЈ КИОСКА	**4.17, 4.22**
Катастарска општина Крагујевац 3, 4 Катастарска парцела бр. *3702, 10768*	**ЛЕГЕНДА:** * локација није предмет овог елабората Ø локација не испуњава услове за постављање киоска регулациона линија (РЛ) ивица коловоза-тротоара
Локација (ближе одредиште): Угао улице Змај Јовине и Милована Гушића	
Планска документација: Прва измена и допуна ПГР Центар - Стара Варош	

ЈП УРБАНИЗАМ - КРАГУЈЕВАЦ

Ул. Краља Петра I бр. 23, 34000 Крагујевац, www.urbanizam.co.rs
тел: 034/306-603 (централа), факс: 034/335-252, e-mail: office@urbanizam.co.rs
ПИБ: 101577522, Мат. бр.: 07165862

ИНВЕСТИТОР И НАРУЧИЛАЦ	**Град Крагујевац, Градска управа за развој и инвестиције**
ОБРАЂИВАЧ	**Јавно предузеће УРБАНИЗАМ - Крагујевац**
НАЗИВ ЕЛАБОРАТА	**ПРОГРАМ ЛОКАЦИЈА ЗА ПОСТАВЉАЊЕ ПРИВРЕМЕНО МОНТАЖНО ДЕМОНТАЖНИХ ОБЈЕКАТА - КИОСКА НА ЈАВНОЈ ПОВРШИНИ**
НАЗИВ ГРАФИЧКОГ ПРИЛОГА	**КАТАЛОШКИ ЛИСТ БР. 26.1 Ортофото план са регулационим елементима** МП
УРБАНИСТА	ЛАЗАР МАНДИЋ, мастер инж.арх
ИЗВРШНИ ДИРЕКТОР	ВЕСНА ЈОВАНОВИЋ МИЛОШЕВИЋ, дипл.инж.арх
ВД ДИРЕКТОР	НАТАША ИВАНОВИЋ, дипл.инж.арх.
БРОЈ КАРТЕ	26.1 БРОЈ ЛИСТА 01 ДАТУМ 2022. РАЗМЕРА 1:250

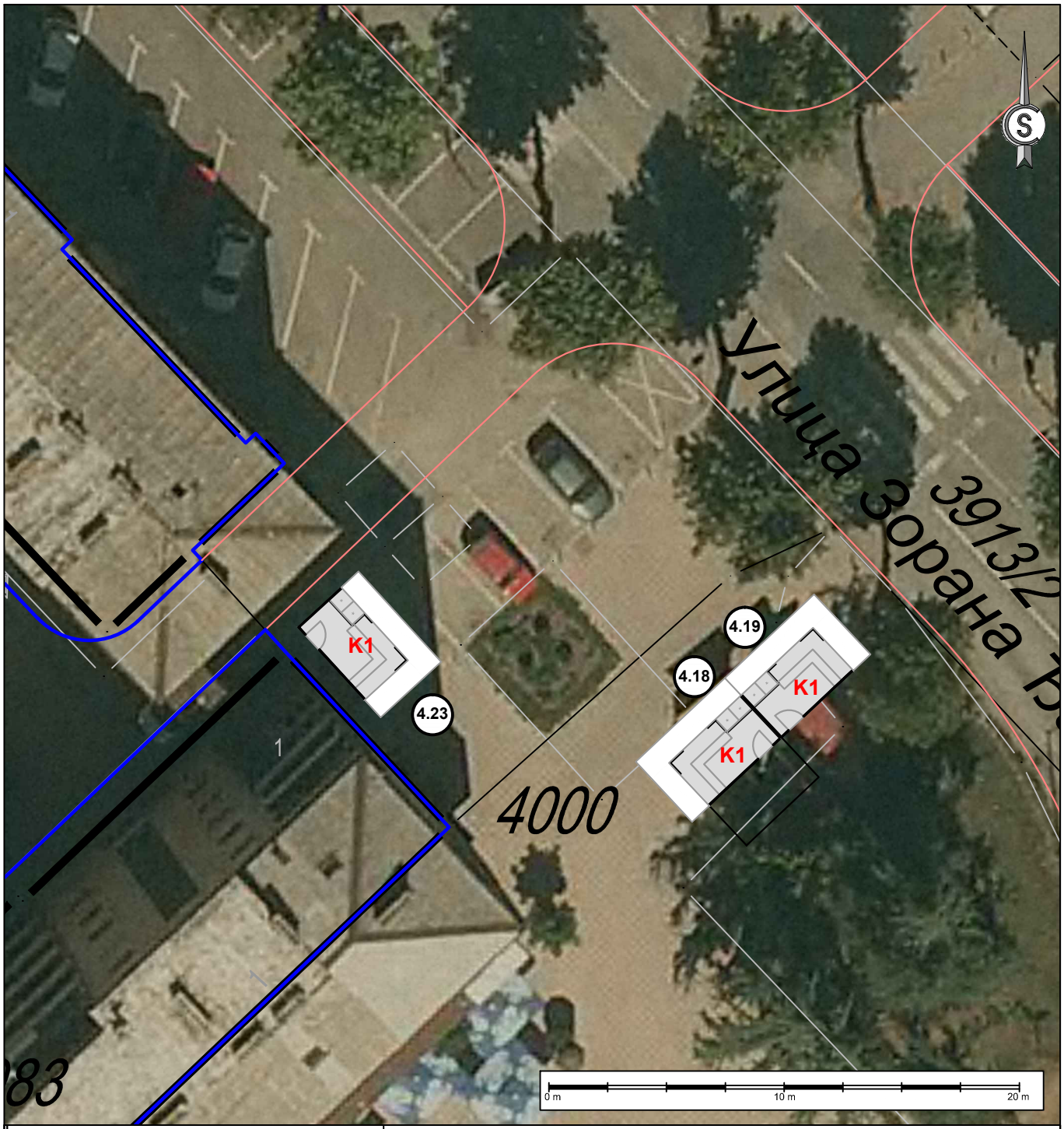

ИДЕНТИФИКАЦИОНИ БРОЈ КИОСКА	**4.18, 4.19, 4.23**
Катастарска општина Крагујевац 3 Катастарска парцела бр. *4000*	**ЛЕГЕНДА:** локација киоска - модел К 1 (10,50 m²) регулациона линија (РЛ) ивица коловоза-тротоара
Локација (ближе одредиште): Трг народног фронта	
Планска документација: Прва измена и допуна ПГР Центар - Стара Варош	

ЈП УРБАНИЗАМ - КРАГУЈЕВАЦ

Ул. Краља Петра I бр. 23 34000 Крагујевац www.urbanizam.co.rs
тел: 034/306-603 (централа) факс: 034/335-252 e-mail: office@urbanizam.co.rs
ПИБ: 101577522 Мат. бр.: 07165862

ИНВЕСТИТОР И НАРУЧИЛАЦ	**Град Крагујевац, Градска управа за развој и инвестиције**
ОБРАЂИВАЧ	**Јавно предузеће УРБАНИЗАМ - Крагујевац**
НАЗИВ ЕЛАБОРАТА	**ПРОГРАМ ЛОКАЦИЈА ЗА ПОСТАВЉАЊЕ ПРИВРЕМЕНО МОНТАЖНО ДЕМОНТАЖНИХ ОБЈЕКАТА - КИОСКА НА ЈАВНОЈ ПОВРШИНИ**
НАЗИВ ГРАФИЧКОГ ПРИЛОГА	**КАТАЛОШКИ ЛИСТ БР. 27.1 Ортофото план са регулационим елементима** МП
УРБАНИСТА	ЛАЗАР МАНДИЋ, мастер инж.арх
ИЗВРШНИ ДИРЕКТОР	ВЕСНА ЈОВАНОВИЋ МИЛОШЕВИЋ, дипл.инж.арх
ВД ДИРЕКТОР	НАТАША ИВАНОВИЋ дипл.инж.арх.
БРОЈ КАРТЕ	27.1 БРОЈ ЛИСТА 01 ДАТУМ 2022. РАЗМЕРА 1:250

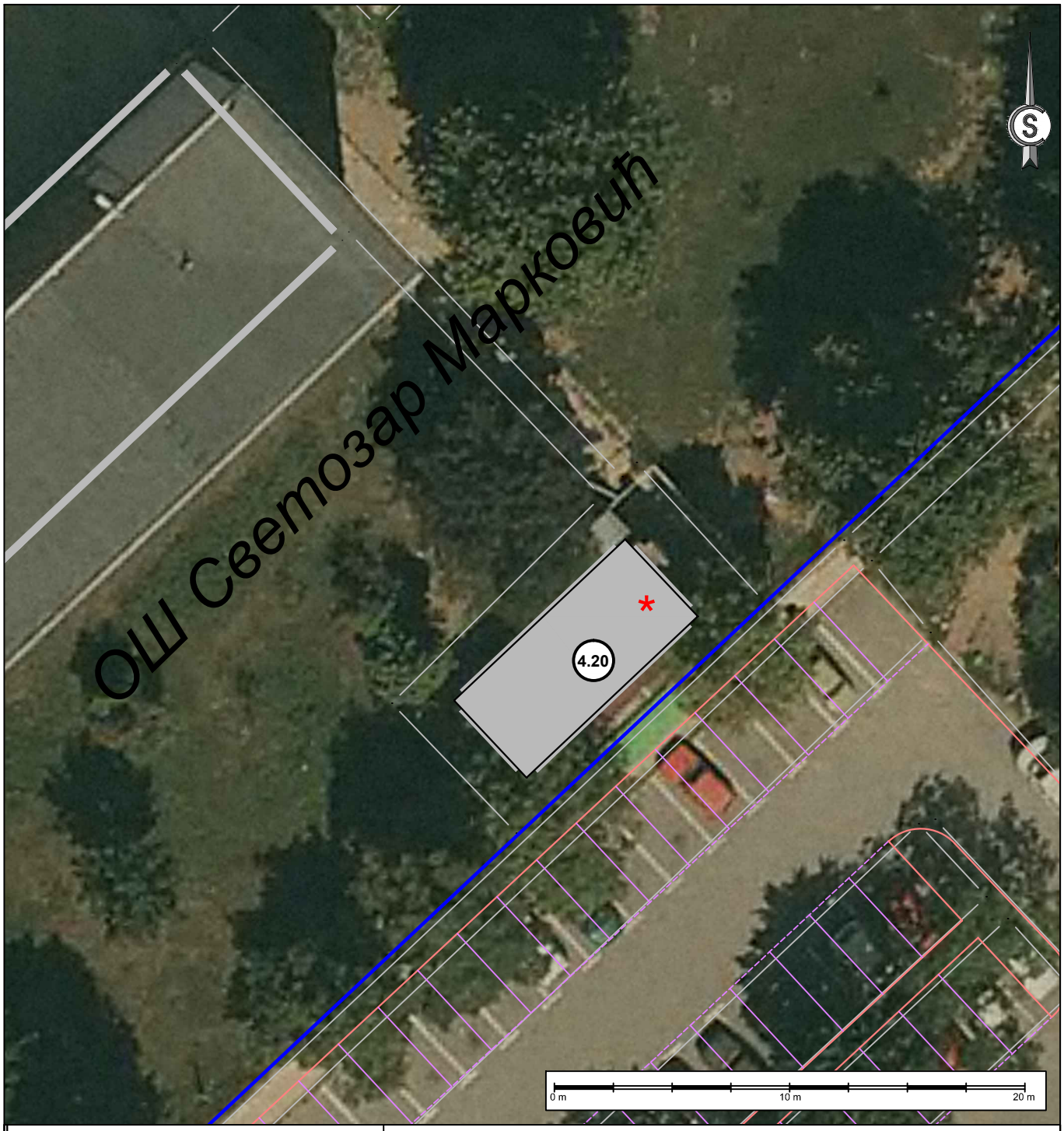

ИДЕНТИФИКАЦИОНИ БРОЈ КИОСКА	**4.20**
Катастарска општина Крагујевац 3 Катастарска парцела бр. *3963/1*	**ЛЕГЕНДА:** * локација није предмет овог елабората регулациона линија (РЛ) ивица коловоза-тротоара
Локација (ближе одредиште): Школско двориште ОШ Светозар Марковић	
Планска документација: Прва измена и допуна ПГР Центар - Стара Варош	

ЈП УРБАНИЗАМ - КРАГУЈЕВАЦ
Ул. Краља Петра I бр. 23 34000 Крагујевац www.urbanizam.co.rs
тел: 034/306-603 (централа) факс: 034/335-252 e-mail: office@urbanizam.co.rs
ПИБ: 101577522 Мат. бр.: 07165862

ИНВЕСТИТОР И НАРУЧИЛАЦ	**Град Крагујевац, Градска управа за развој и инвестиције**
ОБРАЂИВАЧ	**Јавно предузеће УРБАНИЗАМ - Крагујевац**
НАЗИВ ЕЛАБОРАТА	**ПРОГРАМ ЛОКАЦИЈА ЗА ПОСТАВЉАЊЕ ПРИВРЕМЕНО МОНТАЖНО ДЕМОНТАЖНИХ ОБЈЕКАТА - КИОСКА НА ЈАВНОЈ ПОВРШИНИ**
НАЗИВ ГРАФИЧКОГ ПРИЛОГА	**КАТАЛОШКИ ЛИСТ БР. 28.1 Ортофото план са регулационим елементима** МП
УРБАНИСТА	ЛАЗАР МАНДИЋ, мастер инж.арх
ИЗВРШНИ ДИРЕКТОР	ВЕСНА ЈОВАНОВИЋ МИЛОШЕВИЋ, дипл.инж.арх
ВД ДИРЕКТОР	НАТАША ИВАНОВИЋ, дипл.инж.арх.
БРОЈ КАРТЕ	28.1 БРОЈ ЛИСТА 01 ДАТУМ 2022. РАЗМЕРА 1:250



ИДЕНТИФИКАЦИОНИ БРОЈ КИОСКА	**4.21**
Катастарска општина Крагујевац 3 Катастарска парцела бр. *3935*	**ЛЕГЕНДА:** * локација није предмет овог елабората регулациона линија (РЛ) ивица коловоза-тротоара
Локација (ближе одредиште): Улица Змај Јовина, стајалиште Мали пијац	
Планска документација: Прва измена и допуна ПГР Центар - Стара Варош	

ЈП УРБАНИЗАМ - КРАГУЈЕВАЦ
Ул. Краља Петра I бр. 23 34000 Крагујевац www.urbanizam.co.rs
тел: 034/306-603 (централа) факс: 034/335-252 e-mail: office@urbanizam.co.rs
ПИБ: 101577522 Мат. бр.: 07165862

ИНВЕСТИТОР И НАРУЧИЛАЦ	**Град Крагујевац, Градска управа за развој и инвестиције**
ОБРАЂИВАЧ	**Јавно предузеће УРБАНИЗАМ - Крагујевац**
НАЗИВ ЕЛАБОРАТА	**ПРОГРАМ ЛОКАЦИЈА ЗА ПОСТАВЉАЊЕ ПРИВРЕМЕНО МОНТАЖНО ДЕМОНТАЖНИХ ОБЈЕКАТА - КИОСКА НА ЈАВНОЈ ПОВРШИНИ**
НАЗИВ ГРАФИЧКОГ ПРИЛОГА	**КАТАЛОШКИ ЛИСТ БР. 29.1 Ортофото план са регулационим елементима** МП
УРБАНИСТА	ЛАЗАР МАНДИЋ, мастер инж.арх
ИЗВРШНИ ДИРЕКТОР	ВЕСНА ЈОВАНОВИЋ МИЛОШЕВИЋ, дипл.инж.арх
ВД ДИРЕКТОР	НАТАША ИВАНОВИЋ, дипл.инж.арх.
БРОЈ КАРТЕ	29.1 БРОЈ ЛИСТА 01 ДАТУМ 2022. РАЗМЕРА 1:250

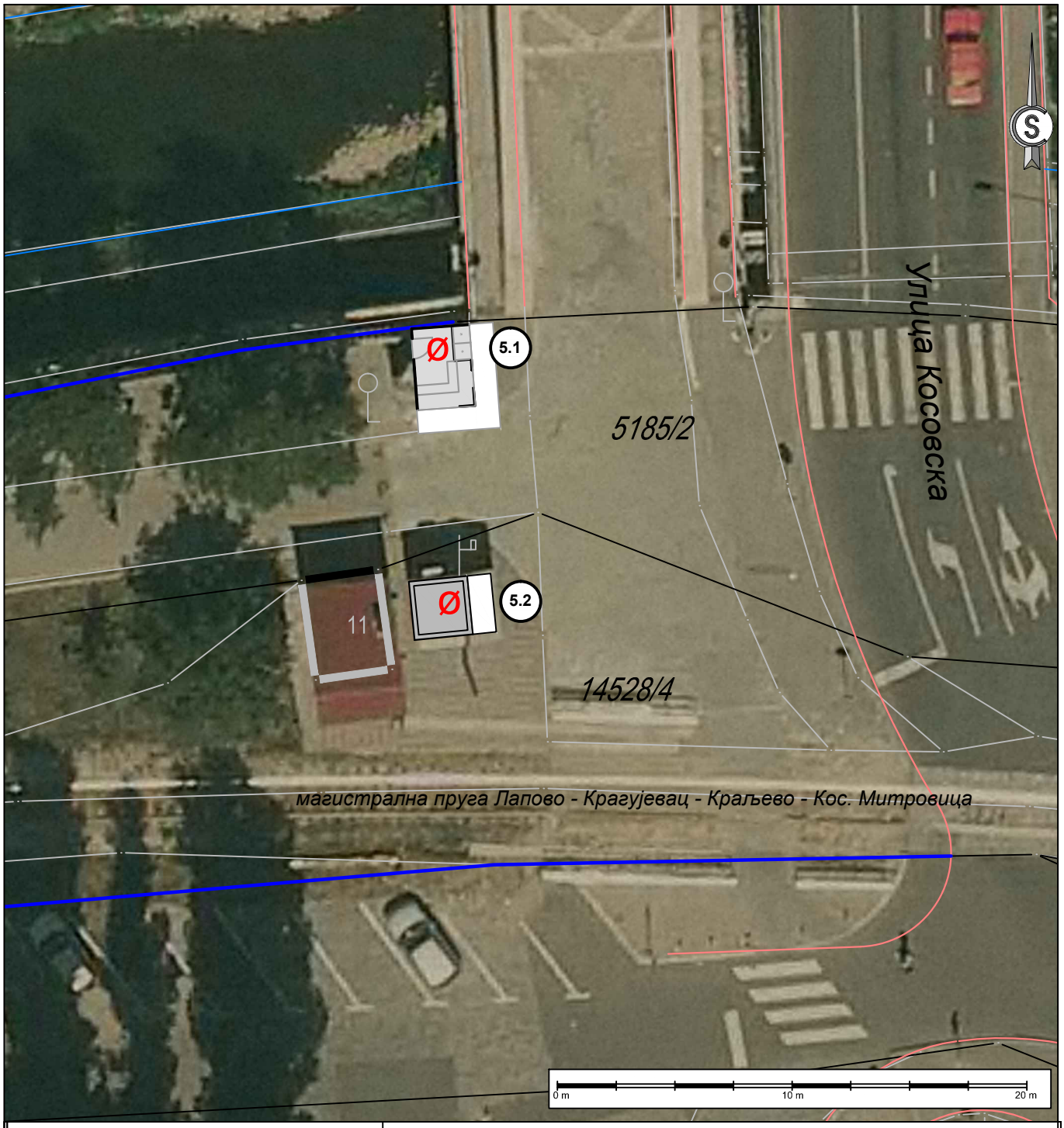

ИДЕНТИФИКАЦИОНИ БРОЈ КИОСКА	**5.1, 5.2**
Катастарска општина Крагујевац 1 Катастарска парцела бр. *5185/2,*	**ЛЕГЕНДА:** Ø локација не испуњава услове за постављање киоска регулациона линија (РЛ) ивица коловоза-тротоара
Локација (ближе одредиште): Улица Косовска код горњег Каменог моста	
Планска документација: Прва измена и допуна ПГР Центар - Стара Варош	

ЈП УРБАНИЗАМ - КРАГУЈЕВАЦ

Ул. Краља Петра I бр. 23, 34000 Крагујевац, www.urbanizam.co.rs
тел: 034/306-603 (централа), факс: 034/335-252, e-mail: office@urbanizam.co.rs
ПИБ: 101577522, Мат. бр.: 07165862

ИНВЕСТИТОР И НАРУЧИЛАЦ	**Град Крагујевац, Градска управа за развој и инвестиције**
ОБРАЂИВАЧ	**Јавно предузеће УРБАНИЗАМ - Крагујевац**
НАЗИВ ЕЛАБОРАТА	**ПРОГРАМ ЛОКАЦИЈА ЗА ПОСТАВЉАЊЕ ПРИВРЕМЕНО МОНТАЖНО ДЕМОНТАЖНИХ ОБЈЕКАТА - КИОСКА НА ЈАВНОЈ ПОВРШИНИ**
НАЗИВ ГРАФИЧКОГ ПРИЛОГА	**КАТАЛОШКИ ЛИСТ БР. 30.1 Ортофото план са регулационим елементима** МП
УРБАНИСТА	ЛАЗАР МАНДИЋ, мастер инж.арх
ИЗВРШНИ ДИРЕКТОР	ВЕСНА ЈОВАНОВИЋ МИЛОШЕВИЋ, дипл.инж.арх
ВД ДИРЕКТОР	НАТАША ИВАНОВИЋ, дипл.инж.арх.
БРОЈ КАРТЕ	30.1 БРОЈ ЛИСТА 01 ДАТУМ 2022. РАЗМЕРА 1:250



ИДЕНТИФИКАЦИОНИ БРОЈ КИОСКА	**5.3**
Катастарска општина Крагујевац 3 Катастарска парцела бр. *9702*	**ЛЕГЕНДА:** локација киоска - модел К 1 (10,50 m²) регулациона линија (РЛ) ивица коловоза-тротоара
Локација (ближе одредиште): Улица кнеза Михаила	
Планска документација: Прва измена и допуна ПГР Центар - Стара варош	

ЈП УРБАНИЗАМ - КРАГУЈЕВАЦ
Ул. Краља Петра I бр. 23 34000 Крагујевац www.urbanizam.co.rs
тел: 034/306-603 (централа) факс: 034/335-252 e-mail: office@urbanizam.co.rs
ПИБ: 101577522 Мат. бр.: 07165862

ИНВЕСТИТОР И НАРУЧИЛАЦ	**Град Крагујевац, Градска управа за развој и инвестиције**
ОБРАЂИВАЧ	**Јавно предузеће УРБАНИЗАМ - Крагујевац**
НАЗИВ ЕЛАБОРАТА	**ПРОГРАМ ЛОКАЦИЈА ЗА ПОСТАВЉАЊЕ ПРИВРЕМЕНО МОНТАЖНО ДЕМОНТАЖНИХ ОБЈЕКАТА - КИОСКА НА ЈАВНОЈ ПОВРШИНИ**
НАЗИВ ГРАФИЧКОГ ПРИЛОГА	**КАТАЛОШКИ ЛИСТ БР. 31.1 Ортофото план са регулационим елементима** МП
УРБАНИСТА	ЛАЗАР МАНДИЋ, мастер инж.арх
ИЗВРШНИ ДИРЕКТОР	ВЕСНА ЈОВАНОВИЋ МИЛОШЕВИЋ, дипл.инж.арх
ВД ДИРЕКТОР	НАТАША ИВАНОВИЋ, дипл.инж.арх.
БРОЈ КАРТЕ	31.1 БРОЈ ЛИСТА 01 ДАТУМ 2022. РАЗМЕРА 1:250

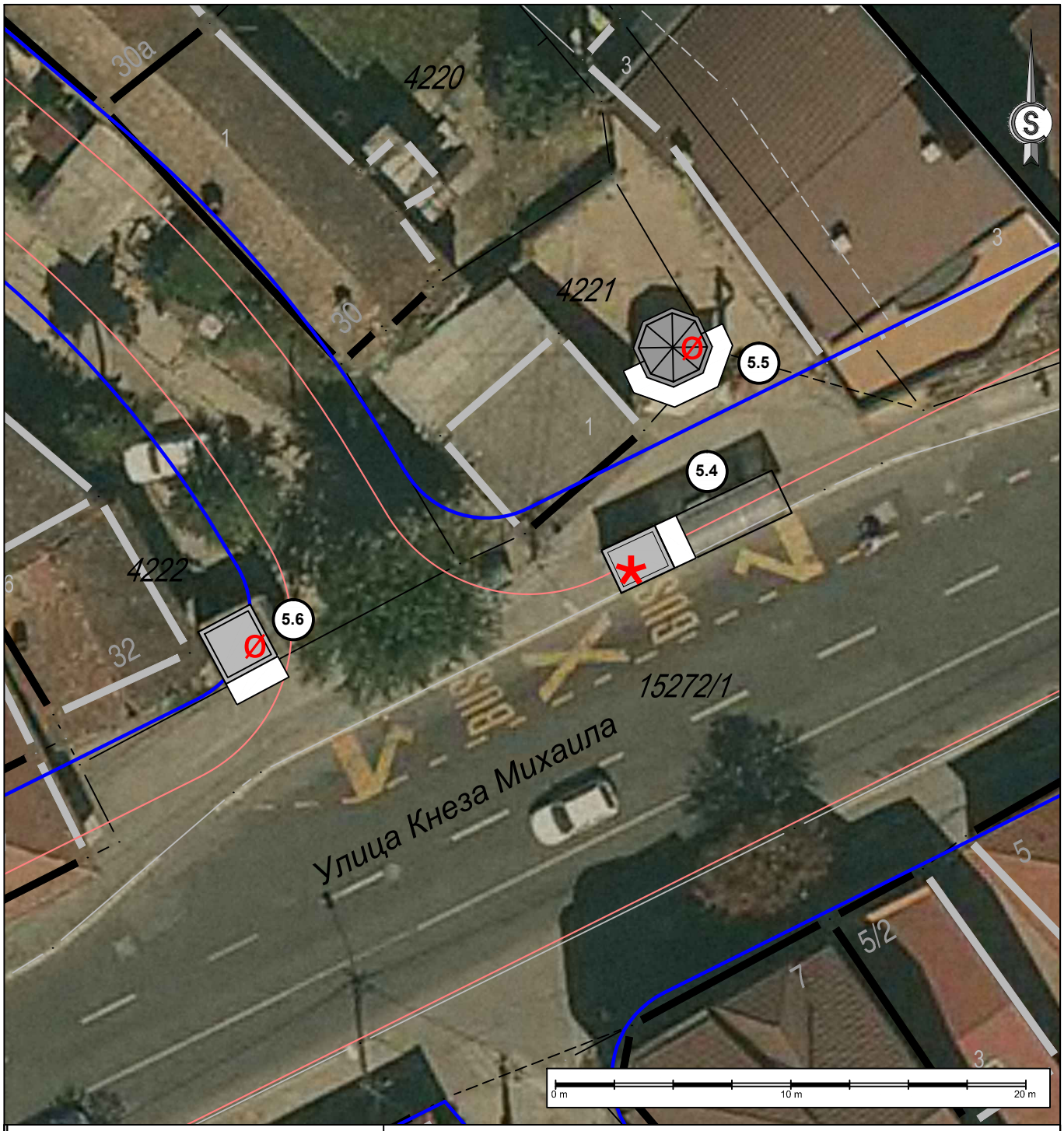

ИДЕНТИФИКАЦИОНИ БРОЈ КИОСКА	**5.4, 5.5, 5.6**
Катастарска општина Крагујевац 3 Катастарска парцела бр. *15272/1, 4221, 4222*	**ЛЕГЕНДА:** * локација није предмет овог елабората ø локација не испуњава услове за постављање киоска регулациона линија (РЛ) ивица коловоза-тротоара
Локација (ближе одредиште): Улица Кнеза Михаила, стајалиште Пијаца II (од града)	
Планска документација: Прва измена и допуна ПГР Центар - Стара Варош	

ЈП УРБАНИЗАМ - КРАГУЈЕВАЦ

Ул. Краља Петра I бр. 23 34000 Крагујевац www.urbanizam.co.rs
тел: 034/306-603 (централа) факс: 034/335-252 e-mail: office@urbanizam.co.rs
ПИБ: 101577522 Мат. бр.: 07165862

ИНВЕСТИТОР И НАРУЧИЛАЦ	**Град Крагујевац, Градска управа за развој и инвестиције**
ОБРАЂИВАЧ	**Јавно предузеће УРБАНИЗАМ - Крагујевац**
НАЗИВ ЕЛАБОРАТА	**ПРОГРАМ ЛОКАЦИЈА ЗА ПОСТАВЉАЊЕ ПРИВРЕМЕНО МОНТАЖНО ДЕМОНТАЖНИХ ОБЈЕКАТА - КИОСКА НА ЈАВНОЈ ПОВРШИНИ**
НАЗИВ ГРАФИЧКОГ ПРИЛОГА	**КАТАЛОШКИ ЛИСТ БР. 32.1 Ортофото план са регулационим елементима** МП
УРБАНИСТА	ЛАЗАР МАНДИЋ, мастер инж.арх
ИЗВРШНИ ДИРЕКТОР	ВЕСНА ЈОВАНОВИЋ МИЛОШЕВИЋ, дипл.инж.арх
ВД ДИРЕКТОР	НАТАША ИВАНОВИЋ, дипл.инж.арх.
БРОЈ КАРТЕ	32.1 БРОЈ ЛИСТА 01 ДАТУМ 2021. РАЗМЕРА 1:250



ИДЕНТИФИКАЦИОНИ БРОЈ КИОСКА	**5.7**
Катастарска општина Крагујевац 3 Катастарска парцела бр. *4248/1*	**ЛЕГЕНДА:** Ø локација не испуњава услове за постављање киоска регулациона линија (РЛ) ивица коловоза-тротоара
Локација (ближе одредиште): Трг Мала вага	
Планска документација: ПДР Кружни ток Мала вага у Крагујевцу	

ЈП УРБАНИЗАМ - КРАГУЈЕВАЦ
Ул. Краља Петра I бр. 23 34000 Крагујевац www.urbanizam.co.rs
тел: 034/306-603 (централа) факс: 034/335-252 e-mail: office@urbanizam.co.rs
ПИБ: 101577522 Мат. бр.: 07165862

ИНВЕСТИТОР И НАРУЧИЛАЦ	**Град Крагујевац, Градска управа за развој и инвестиције**				
ОБРАЂИВАЧ	**Јавно предузеће УРБАНИЗАМ - Крагујевац**				
НАЗИВ ЕЛАБОРАТА	**ПРОГРАМ ЛОКАЦИЈА ЗА ПОСТАВЉАЊЕ ПРИВРЕМЕНО МОНТАЖНО ДЕМОНТАЖНИХ ОБЈЕКАТА - КИОСКА НА ЈАВНОЈ ПОВРШИНИ**				
НАЗИВ ГРАФИЧКОГ ПРИЛОГА	**КАТАЛОШКИ ЛИСТ БР. 33.1 Ортофото план са регулационим елементима**				МП
УРБАНИСТА	ЛАЗАР МАНДИЋ, мастер инж.арх				
ИЗВРШНИ ДИРЕКТОР	ВЕСНА ЈОВАНОВИЋ МИЛОШЕВИЋ, дипл.инж.арх				
ВД ДИРЕКТОРА	НАТАША ИВАНОВИЋ, дипл.инж.арх.				
БРОЈ КАРТЕ	33.1	БРОЈ ЛИСТА 01	ДАТУМ 2022.	РАЗМЕРА 1:250	

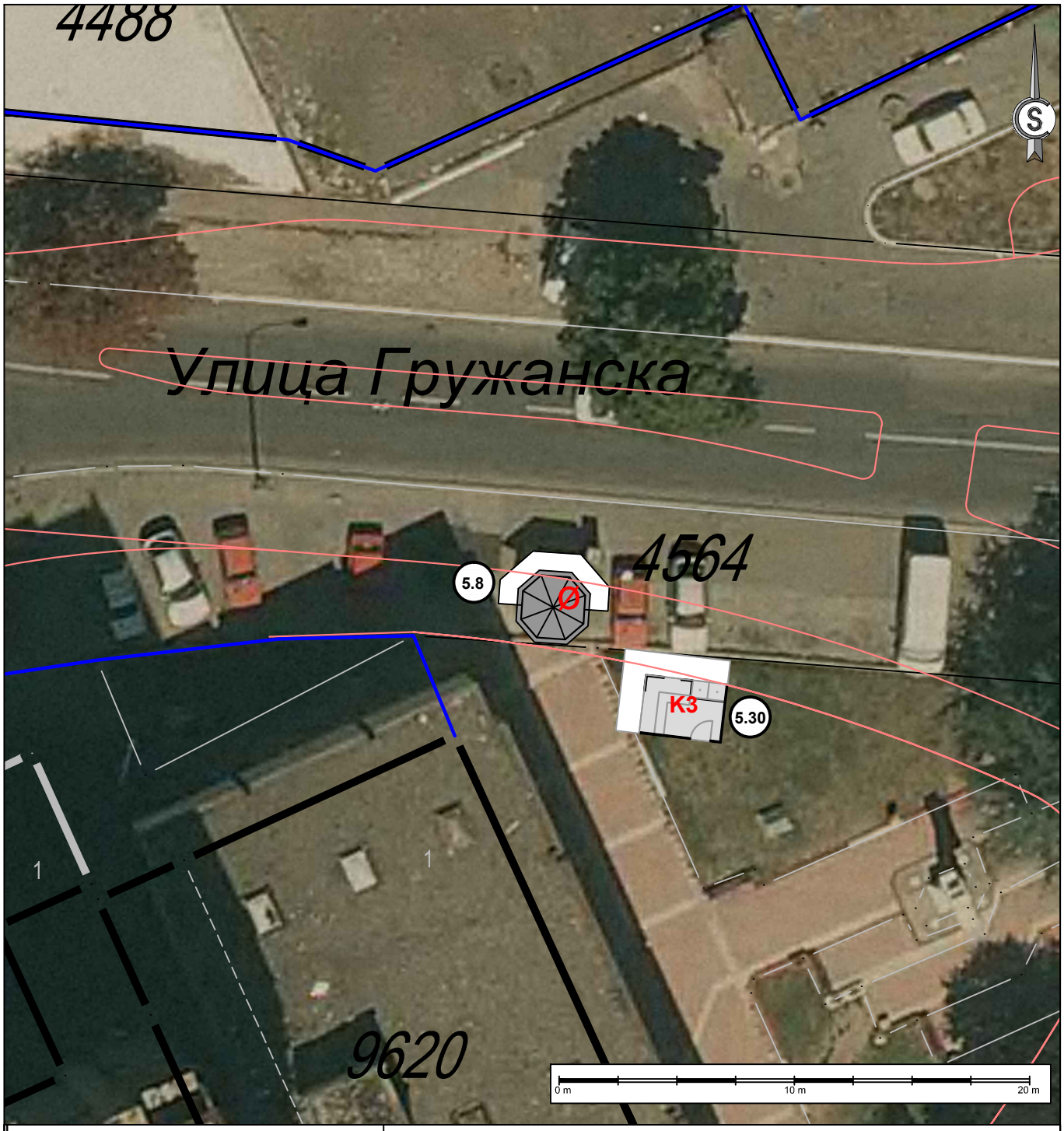

ИДЕНТИФИКАЦИОНИ БРОЈ КИОСКА	**5.8, 5.30**
Катастарска општина Крагујевац 3 Катастарска парцела бр. *4564*	**ЛЕГЕНДА:** локација киоска - модел К 3 (8,75 m²) Ø локација не испуњава услове за постављање киоска регулациона линија (РЛ) ивица коловоза-тротоара
Локација (ближе одредиште): Трг Мала вага ка улици Гружанској	
Планска документација: ПДР Кружни ток Мала вага у Крагујевцу	

ЈП УРБАНИЗАМ - КРАГУЈЕВАЦ
Ул. Краља Петра I бр. 23 34000 Крагујевац www.urbanizam.co.rs
тел: 034/306-603 (централа) факс: 034/335-252 e-mail: office@urbanizam.co.rs
ПИБ: 101577522 Мат. бр.: 07165862

ИНВЕСТИТОР И НАРУЧИЛАЦ	**Град Крагујевац, Градска управа за развој и инвестиције**
ОБРАЂИВАЧ	**Јавно предузеће УРБАНИЗАМ - Крагујевац**
НАЗИВ ЕЛАБОРАТА	**ПРОГРАМ ЛОКАЦИЈА ЗА ПОСТАВЉАЊЕ ПРИВРЕМЕНО МОНТАЖНО ДЕМОНТАЖНИХ ОБЈЕКАТА - КИОСКА НА ЈАВНОЈ ПОВРШИНИ**
НАЗИВ ГРАФИЧКОГ ПРИЛОГА	**КАТАЛОШКИ ЛИСТ БР. 34.1 Ортофото план са регулационим елементима** МП
УРБАНИСТА	ЛАЗАР МАНДИЋ, мастер инж.арх
ИЗВРШНИ ДИРЕКТОР	ВЕСНА ЈОВАНОВИЋ МИЛОШЕВИЋ, дипл.инж.арх
ВД ДИРЕКТОР	НАТАША ИВАНОВИЋ, дипл.инж.арх.
БРОЈ КАРТЕ	34.1 БРОЈ ЛИСТА 01 ДАТУМ 2022. РАЗМЕРА 1:250

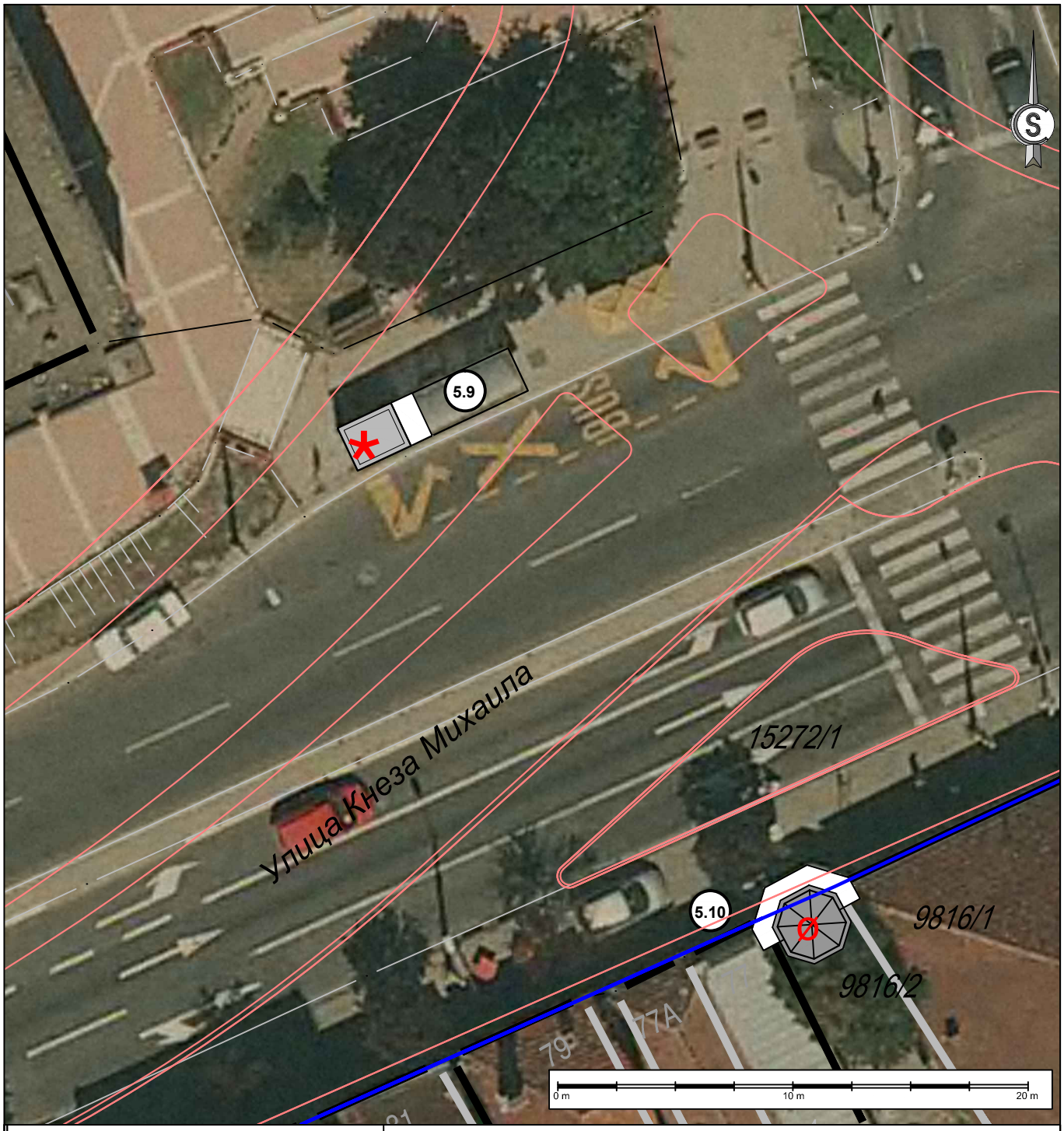

ИДЕНТИФИКАЦИОНИ БРОЈ КИОСКА	**5.9, 5.10**
Катастарска општина Крагујевац 3 Катастарска парцела бр. *9816/1, 9816/2, 15272/1*	**ЛЕГЕНДА:** * локација није предмет овог елабората Ø локација не испуњава услове за постављање киоска регулациона линија (РЛ) ивица коловоза-тротоара
Локација (ближе одредиште): Трг мала вага преко пута Симпа, аутобуско стајалиште Мала вага II	
Планска документација: ПДР Кружни ток Мала вага у Крагујевцу	

ЈП УРБАНИЗАМ - КРАГУЈЕВАЦ
Ул. Краља Петра I бр. 23 34000 Крагујевац www.urbanizam.co.rs
тел: 034/306-603 (централа) факс: 034/335-252 e-mail: office@urbanizam.co.rs
ПИБ: 101577522 Мат. бр.: 07165862

ИНВЕСТИТОР И НАРУЧИЛАЦ	**Град Крагујевац, Градска управа за развој и инвестиције**
ОБРАЂИВАЧ	**Јавно предузеће УРБАНИЗАМ - Крагујевац**
НАЗИВ ЕЛАБОРАТА	**ПРОГРАМ ЛОКАЦИЈА ЗА ПОСТАВЉАЊЕ ПРИВРЕМЕНО МОНТАЖНО ДЕМОНТАЖНИХ ОБЈЕКАТА - КИОСКА НА ЈАВНОЈ ПОВРШИНИ**
НАЗИВ ГРАФИЧКОГ ПРИЛОГА	**КАТАЛОШКИ ЛИСТ БР. 35.1 Ортофото план са регулационим елементима** МП
УРБАНИСТА	ЛАЗАР МАНДИЋ, мастер инж.арх
ИЗВРШНИ ДИРЕКТОР	ВЕСНА ЈОВАНОВИЋ МИЛОШЕВИЋ, дипл.инж.арх
ВД ДИРЕКТОР	НАТАША ИВАНОВИЋ, дипл.инж.арх.
БРОЈ КАРТЕ	35.1 БРОЈ ЛИСТА 01 ДАТУМ 2022. РАЗМЕРА 1:250

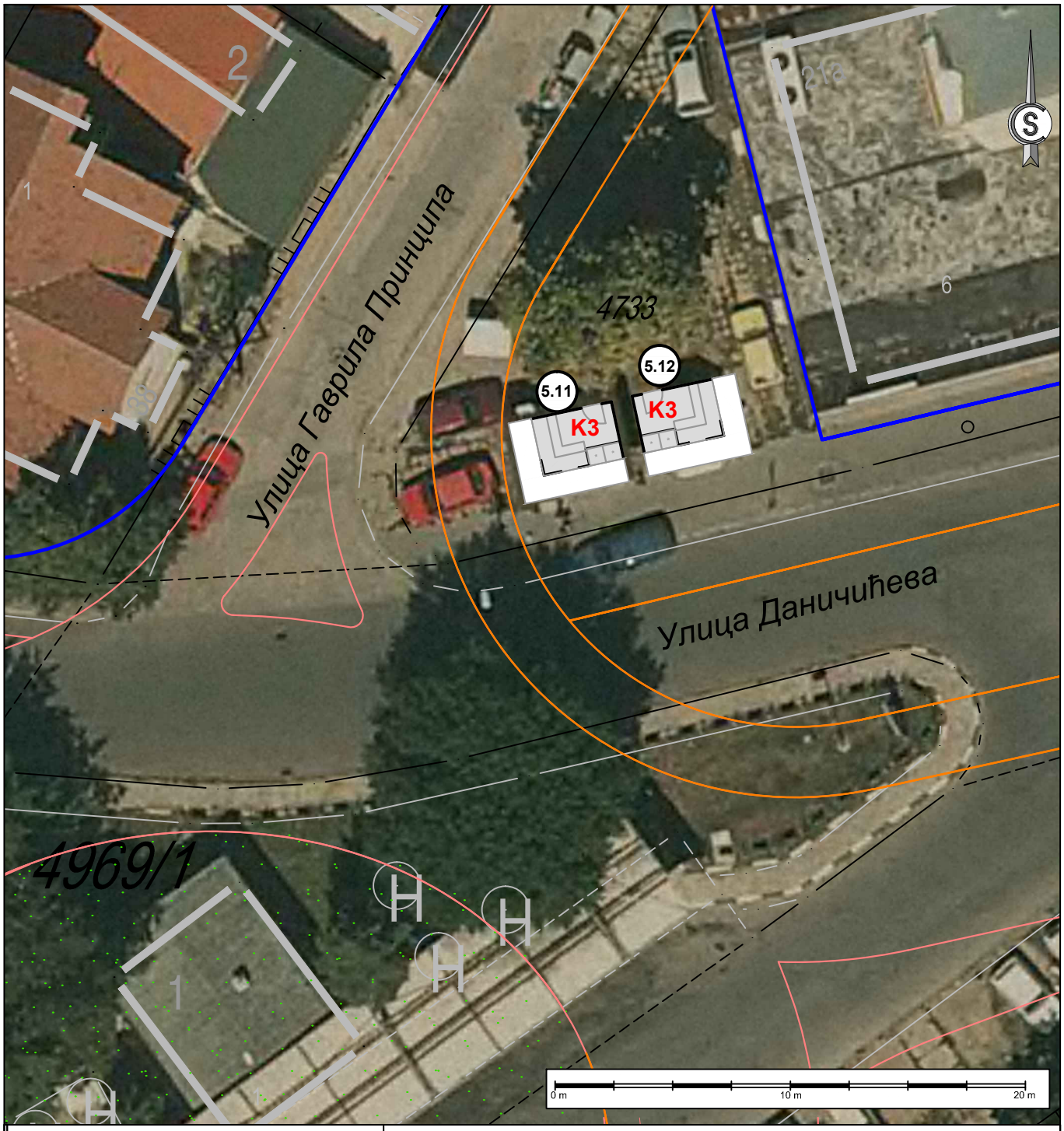

ИДЕНТИФИКАЦИОНИ БРОЈ КИОСКА	**5.11, 5.12**
Катастарска општина Крагујевац 3 Катастарска парцела бр. *4733*	**ЛЕГЕНДА:**
Локација (ближе одредиште): Трг Скојеваца	локација киоска - модел К 3 (8,75 m²)
Планска документација: Измена и допуна ПДР улица Даничићева, Позоришна до улице кнеза Михаила у Крагујевцу - потез кружни ток	регулациона линија (РЛ) ивица коловоза-тротоара

ЈП УРБАНИЗАМ - КРАГУЈЕВАЦ

Ул. Краља Петра I бр. 23 34000 Крагујевац www.urbanizam.co.rs
тел: 034/306-603 (централа) факс: 034/335-252 e-mail: office@urbanizam.co.rs
ПИБ: 101577522 Мат. бр.: 07165862

ИНВЕСТИТОР И НАРУЧИЛАЦ	**Град Крагујевац, Градска управа за развој и инвестиције**
ОБРАЂИВАЧ	**Јавно предузеће УРБАНИЗАМ - Крагујевац**
НАЗИВ ЕЛАБОРАТА	**ПРОГРАМ ЛОКАЦИЈА ЗА ПОСТАВЉАЊЕ ПРИВРЕМЕНО МОНТАЖНО ДЕМОНТАЖНИХ ОБЈЕКАТА - КИОСКА НА ЈАВНОЈ ПОВРШИНИ**
НАЗИВ ГРАФИЧКОГ ПРИЛОГА	**КАТАЛОШКИ ЛИСТ БР. 36.1 Ортофото план са регулационим елементима** МП
УРБАНИСТА	ЛАЗАР МАНДИЋ, мастер инж.арх
ИЗВРШНИ ДИРЕКТОР	ВЕСНА ЈОВАНОВИЋ МИЛОШЕВИЋ, дипл.инж.арх
ВД ДИРЕКТОР	НАТАША ИВАНОВИЋ, дипл.инж.арх.
БРОЈ КАРТЕ	36.1 БРОЈ ЛИСТА 01 ДАТУМ 2022. РАЗМЕРА 1:250

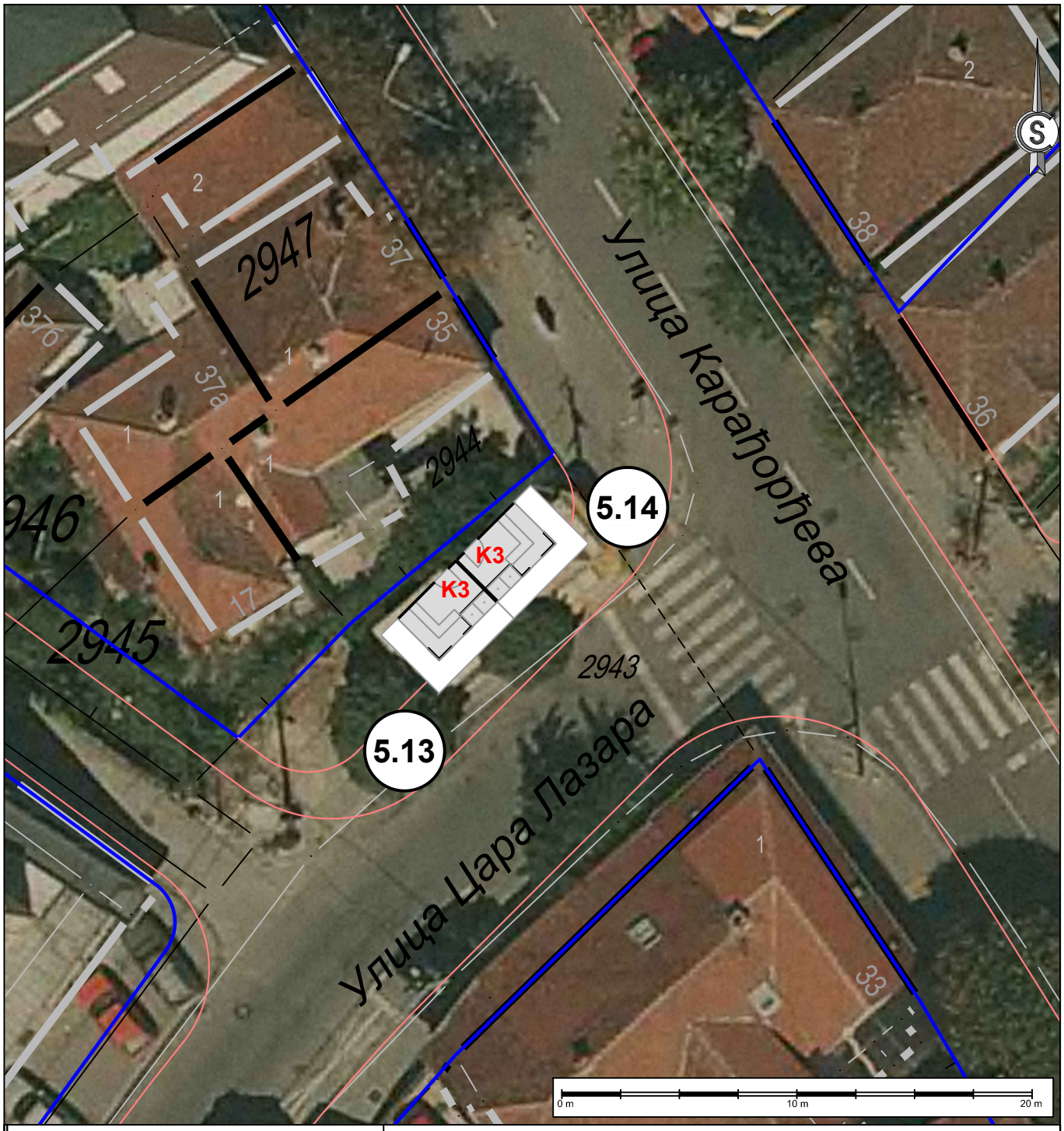

ИДЕНТИФИКАЦИОНИ БРОЈ КИОСКА	**5.13, 5,14**
Катастарска општина Крагујевац 3 Катастарска парцела бр. *2943*	**ЛЕГЕНДА:** локација киоска - модел К 3 (8,75 m²) регулациона линија (РЛ) ивица коловоза-тротоара
Локација (ближе одредиште): Угао улице Карађорђеве и Цара Лазара	
Планска документација: Прва измена и допуна ПГР Центар - Стара Варош	

ЈП УРБАНИЗАМ - КРАГУЈЕВАЦ

Ул. Краља Петра I бр. 23 34000 Крагујевац www.urbanizam.co.rs
тел: 034/306-603 (централа) факс: 034/335-252 e-mail: office@urbanizam.co.rs
ПИБ: 101577522 Мат. бр.: 07165862

ИНВЕСТИТОР И НАРУЧИЛАЦ	**Град Крагујевац, Градска управа за развој и инвестиције**
ОБРАЂИВАЧ	**Јавно предузеће УРБАНИЗАМ - Крагујевац**
НАЗИВ ЕЛАБОРАТА	**ПРОГРАМ ЛОКАЦИЈА ЗА ПОСТАВЉАЊЕ ПРИВРЕМЕНО МОНТАЖНО ДЕМОНТАЖНИХ ОБЈЕКАТА - КИОСКА НА ЈАВНОЈ ПОВРШИНИ**
НАЗИВ ГРАФИЧКОГ ПРИЛОГА	**КАТАЛОШКИ ЛИСТ БР. 37.1 Ортофото план са регулационим елементима** МП
УРБАНИСТА	ЛАЗАР МАНДИЋ, мастер инж.арх
ИЗВРШНИ ДИРЕКТОР	ВЕСНА ЈОВАНОВИЋ МИЛОШЕВИЋ, дипл.инж.арх
ВД ДИРЕКТОР	НАТАША ИВАНОВИЋ, дипл.инж.арх.
БРОЈ КАРТЕ	37.1 БРОЈ ЛИСТА 01 ДАТУМ 2022. РАЗМЕРА 1:250

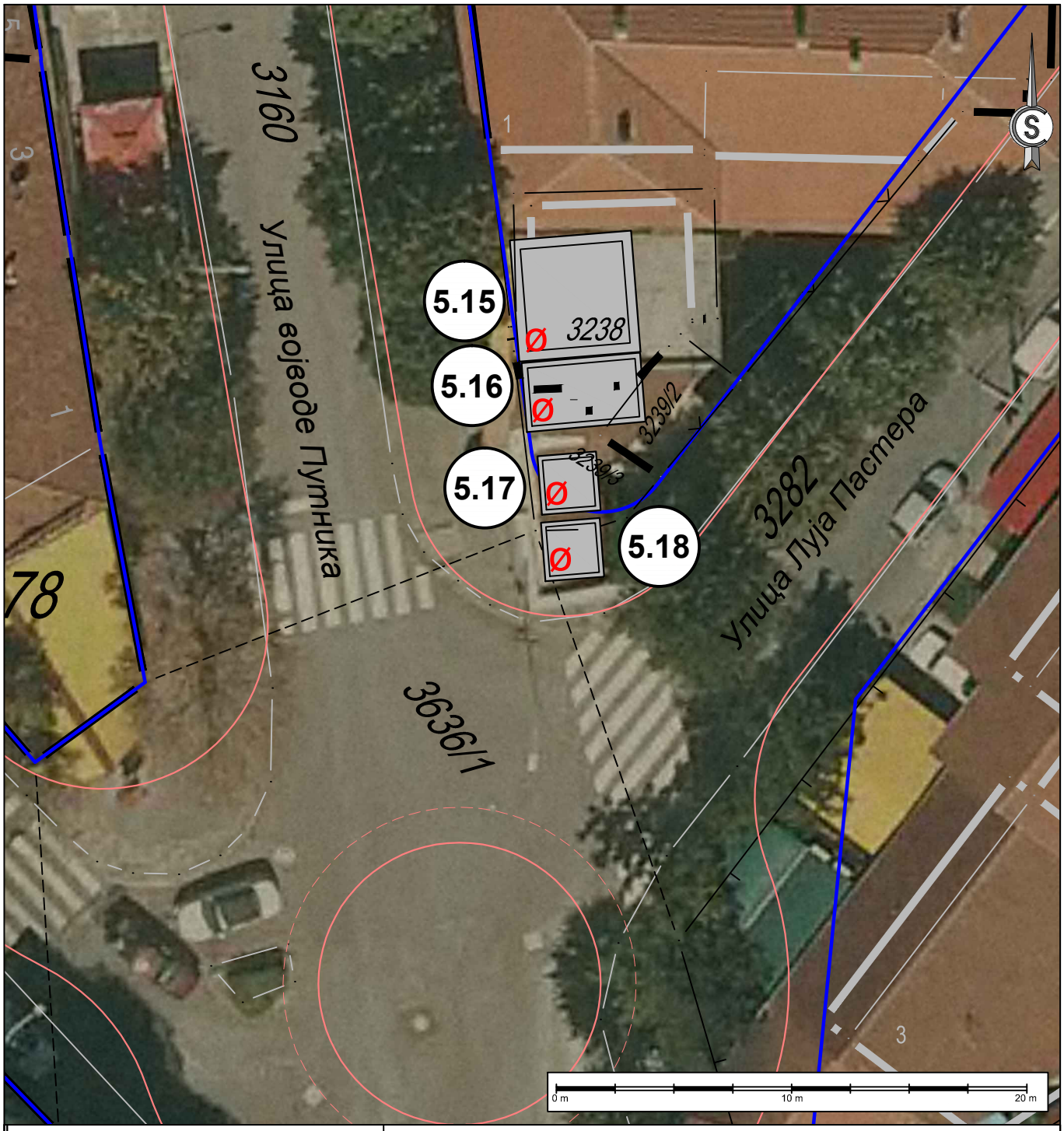

ИДЕНТИФИКАЦИОНИ БРОЈ КИОСКА	**5.15, 5,16, 5.17, 5.18**
Катастарска општина Крагујевац 3 Катастарска парцела бр. *3238, 3239/2, 3239/3, 3282*	**ЛЕГЕНДА:** ø локација не испуњава услове за постављање киоска регулациона линија (РЛ) ивица коловоза-тротоара
Локација (ближе одредиште): Угао улице војводе Путника и Луја Пастера	
Планска документација: Прва измена и допуна ПГР Центар - Стара Варош	

ЈП УРБАНИЗАМ - КРАГУЈЕВАЦ

Ул. Краља Петра I бр. 23, 34000 Крагујевац, www.urbanizam.co.rs
тел: 034/306-603 (централа), факс: 034/335-252, e-mail: office@urbanizam.co.rs
ПИБ: 101577522, Мат. бр.: 07165862

ИНВЕСТИТОР И НАРУЧИЛАЦ	**Град Крагујевац, Градска управа за развој и инвестиције**
ОБРАЂИВАЧ	**Јавно предузеће УРБАНИЗАМ - Крагујевац**
НАЗИВ ЕЛАБОРАТА	**ПРОГРАМ ЛОКАЦИЈА ЗА ПОСТАВЉАЊЕ ПРИВРЕМЕНО МОНТАЖНО ДЕМОНТАЖНИХ ОБЈЕКАТА - КИОСКА НА ЈАВНОЈ ПОВРШИНИ**
НАЗИВ ГРАФИЧКОГ ПРИЛОГА	**КАТАЛОШКИ ЛИСТ БР. 38.1 Ортофото план са регулационим елементима**
УРБАНИСТА	ЛАЗАР МАНДИЋ, мастер инж.арх
ИЗВРШНИ ДИРЕКТОР	ВЕСНА ЈОВАНОВИЋ МИЛОШЕВИЋ, дипл.инж.арх
ВД ДИРЕКТОР	НАТАША ИВАНОВИЋ, дипл.инж.арх.

МП

БРОЈ КАРТЕ	38.1	БРОЈ ЛИСТА 01	ДАТУМ 2022.	РАЗМЕРА 1:250

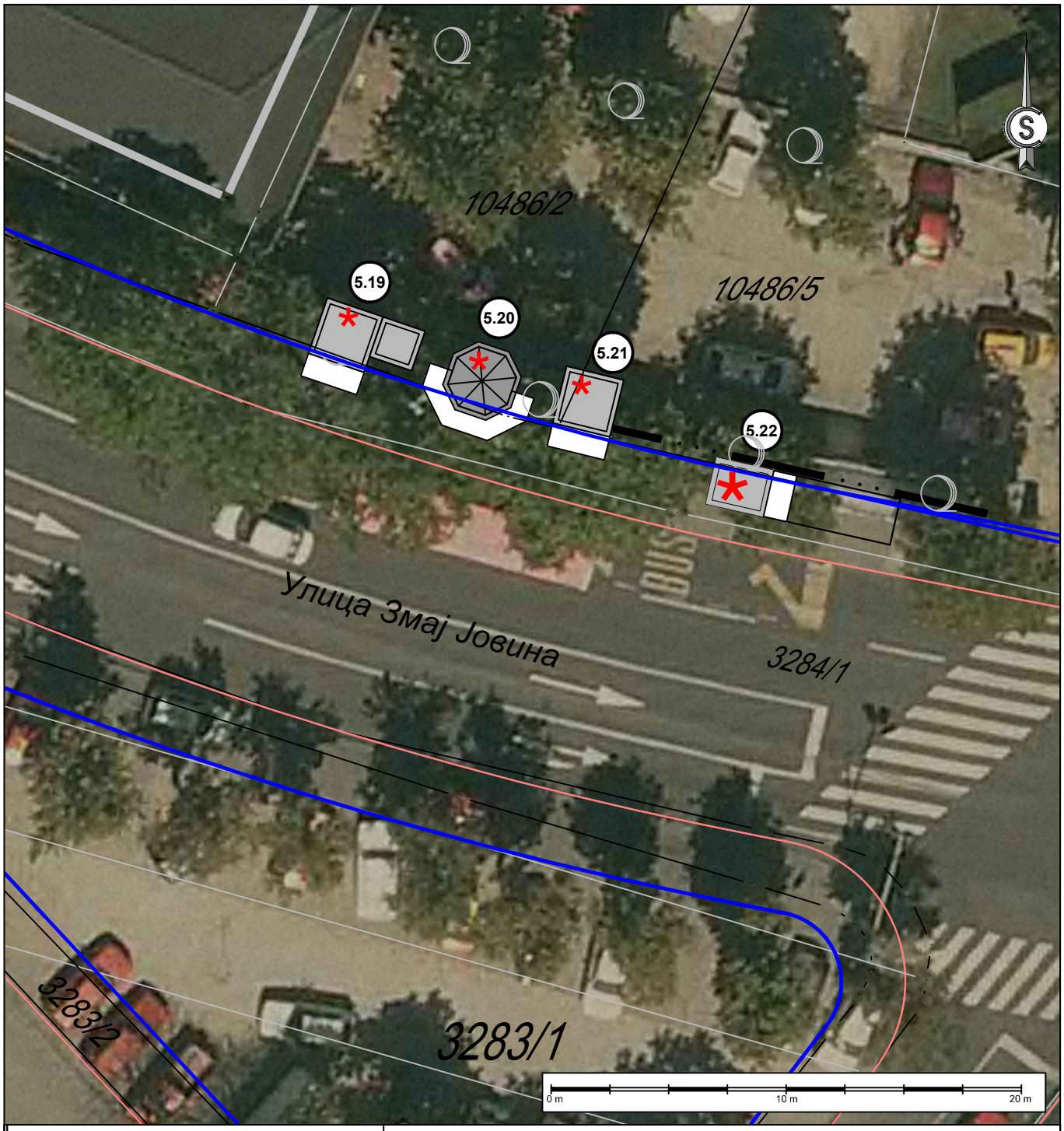

ИДЕНТИФИКАЦИОНИ БРОЈ КИОСКА	**5.19, 5.20, 5.21, 5.22**
Катастарска општина Крагујевац 3 Катастарска парцела бр. 3284/1 Катастарска општина Крагујевац 4 Катастарска парцела бр. 10486/2, 10486/5	**ЛЕГЕНДА:** * локација није предмет овог елабората регулациона линија (РЛ) ивица коловоза-тротоара
Локација (ближе одредиште): Улица Змај Јовина, стајалиште Болница II	
Планска документација: Прва измена и допуна ПГР Центар - Стара Варош у Крагујевцу, ПГР Добре воде - Бубањ	

ЈП УРБАНИЗАМ - КРАГУЈЕВАЦ

Ул. Краља Петра I бр. 23 34000 Крагујевац www.urbanizam.co.rs
тел: 034/306-603 (централа) факс: 034/335-252 e-mail: office@urbanizam.co.rs
ПИБ: 101577522 Мат. бр.: 07165862

ИНВЕСТИТОР И НАРУЧИЛАЦ	**Град Крагујевац, Градска управа за развој и инвестиције**
ОБРАЂИВАЧ	**Јавно предузеће УРБАНИЗАМ - Крагујевац**
НАЗИВ ЕЛАБОРАТА	**ПРОГРАМ ЛОКАЦИЈА ЗА ПОСТАВЉАЊЕ ПРИВРЕМЕНО МОНТАЖНО ДЕМОНТАЖНИХ ОБЈЕКАТА - КИОСКА НА ЈАВНОЈ ПОВРШИНИ**
НАЗИВ ГРАФИЧКОГ ПРИЛОГА	**КАТАЛОШКИ ЛИСТ БР. 39.1 Ортофото план са регулационим елементима** МП
УРБАНИСТА	ЛАЗАР МАНДИЋ, мастер инж.арх
ИЗВРШНИ ДИРЕКТОР	ВЕСНА ЈОВАНОВИЋ МИЛОШЕВИЋ, дипл.инж.арх
ВД ДИРЕКТОР	НАТАША ИВАНОВИЋ, дипл.инж.арх.
БРОЈ КАРТЕ	39.1 БРОЈ ЛИСТА 01 ДАТУМ 2022. РАЗМЕРА 1:250



ИДЕНТИФИКАЦИОНИ БРОЈ КИОСКА	**5.23**
Катастарска општина Крагујевац 3 Катастарска парцела бр. *3285*	**ЛЕГЕНДА:** Ø локација не испуњава услове за постављање киоска регулациона линија (РЛ) ивица коловоза-тротоара
Локација (ближе одредиште): Угао Змај Јовине и Копитареве улице	
Планска документација: Прва измена и допуна ПГР Центар - Стара Варош	

ЈП УРБАНИЗАМ - КРАГУЈЕВАЦ
Ул. Краља Петра I бр. 23, 34000 Крагујевац, www.urbanizam.co.rs
тел: 034/306-603 (централа), факс: 034/335-252, e-mail: office@urbanizam.co.rs
ПИБ: 101577522, Мат. бр.: 07165862

ИНВЕСТИТОР И НАРУЧИЛАЦ	**Град Крагујевац, Градска управа за развој и инвестиције**
ОБРАЂИВАЧ	**Јавно предузеће УРБАНИЗАМ - Крагујевац**
НАЗИВ ЕЛАБОРАТА	**ПРОГРАМ ЛОКАЦИЈА ЗА ПОСТАВЉАЊЕ ПРИВРЕМЕНО МОНТАЖНО ДЕМОНТАЖНИХ ОБЈЕКАТА - КИОСКА НА ЈАВНОЈ ПОВРШИНИ**
НАЗИВ ГРАФИЧКОГ ПРИЛОГА	**КАТАЛОШКИ ЛИСТ БР. 40.1 Ортофото план са регулационим елементима** МП
УРБАНИСТА	ЛАЗАР МАНДИЋ, мастер инж.арх
ИЗВРШНИ ДИРЕКТОР	ВЕСНА ЈОВАНОВИЋ МИЛОШЕВИЋ, дипл.инж.арх
ВД ДИРЕКТОР	НАТАША ИВАНОВИЋ, дипл.инж.арх.
БРОЈ КАРТЕ	40.1 БРОЈ ЛИСТА 01 ДАТУМ 2022. РАЗМЕРА 1:250

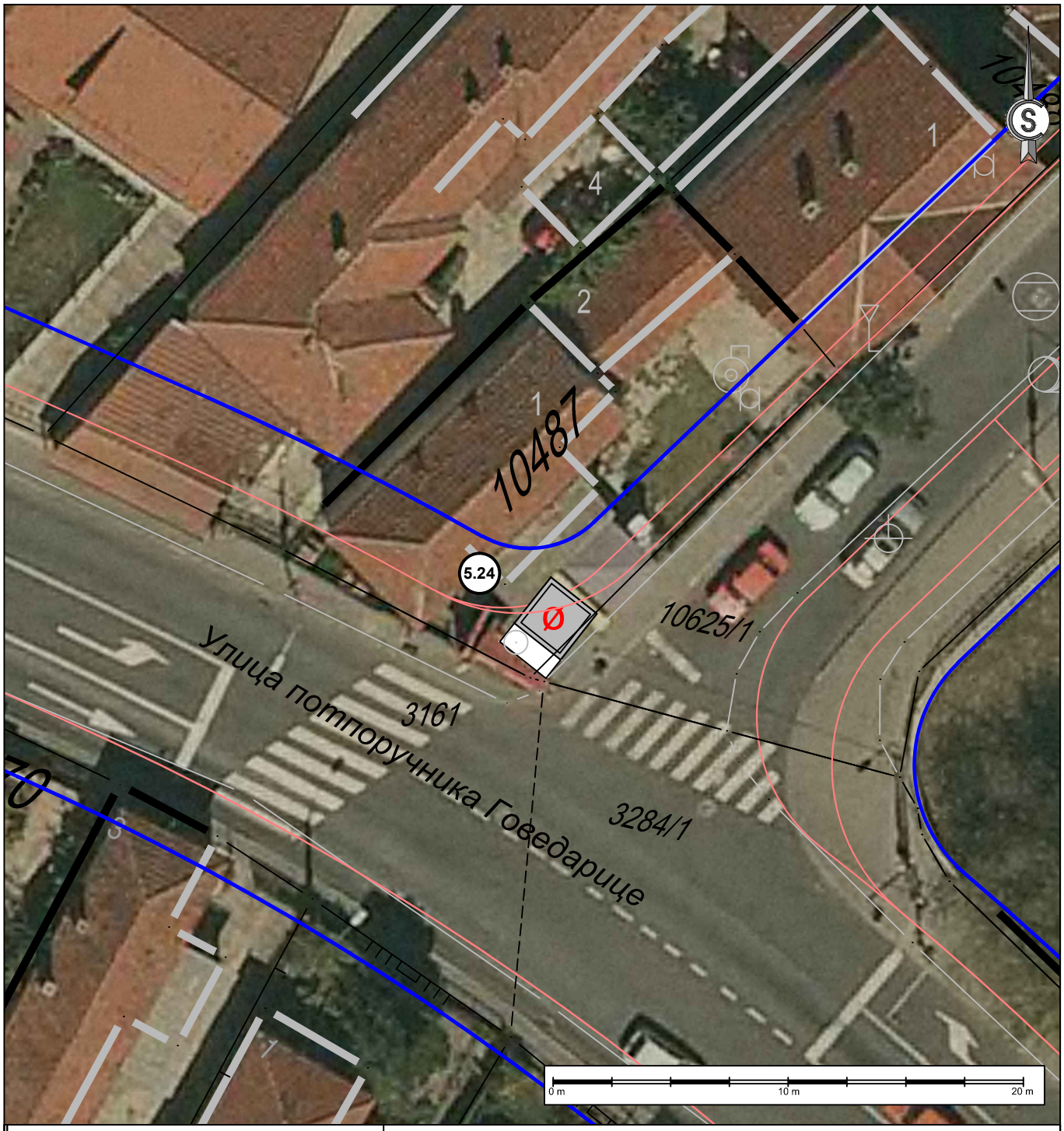

ИДЕНТИФИКАЦИОНИ БРОЈ КИОСКА	**5.24**
Катастарска општина Крагујевац 4 Катастарска парцела бр. *10487*	**ЛЕГЕНДА:** Ø локација не испуњава услове за постављање киоска регулациона линија (РЛ) ивица коловоза-тротоара
Локација (ближе одредиште): **Угао Змај Јовине и Копитареве улице**	
Планска документација: Прва измена и допуна ПГР Центар - Стара Варош	

ЈП УРБАНИЗАМ - КРАГУЈЕВАЦ

Ул. Краља Петра I бр. 23, 34000 Крагујевац, www.urbanizam.co.rs
тел: 034/306-603 (централа), факс: 034/335-252, e-mail: office@urbanizam.co.rs
ПИБ: 101577522, Мат. бр.: 07165862

ИНВЕСТИТОР И НАРУЧИЛАЦ	**Град Крагујевац, Градска управа за развој и инвестиције**
ОБРАЂИВАЧ	**Јавно предузеће УРБАНИЗАМ - Крагујевац**
НАЗИВ ЕЛАБОРАТА	**ПРОГРАМ ЛОКАЦИЈА ЗА ПОСТАВЉАЊЕ ПРИВРЕМЕНО МОНТАЖНО ДЕМОНТАЖНИХ ОБЈЕКАТА - КИОСКА НА ЈАВНОЈ ПОВРШИНИ**
НАЗИВ ГРАФИЧКОГ ПРИЛОГА	**КАТАЛОШКИ ЛИСТ БР. 41.1 Ортофото план са регулационим елементима** МП
УРБАНИСТА	ЛАЗАР МАНДИЋ, мастер инж.арх
ИЗВРШНИ ДИРЕКТОР	ВЕСНА ЈОВАНОВИЋ МИЛОШЕВИЋ, дипл.инж.арх
ВД ДИРЕКТОР	НАТАША ИВАНОВИЋ, дипл.инж.арх.
БРОЈ КАРТЕ	41.1
БРОЈ ЛИСТА	01
ДАТУМ	2022.
РАЗМЕРА	1:250



ИДЕНТИФИКАЦИОНИ БРОЈ КИОСКА	**5.25, 5.26**
Катастарска општина Крагујевац 4 Катастарска парцела бр. *10571*	**ЛЕГЕНДА:** локација киоска - модел К 1 (10,50 m²) регулациона линија (РЛ) ивица коловоза-тротоара
Локација (ближе одредиште): Угао улице Потпоручника Говедарице и војводе Путника	
Планска документација: ПДР Кружни ток код средње Медицинске школе	

ЈП УРБАНИЗАМ - КРАГУЈЕВАЦ
Ул. Краља Петра I бр. 23 34000 Крагујевац www.urbanizam.co.rs
тел: 034/306-603 (централа) факс: 034/335-252 e-mail: office@urbanizam.co.rs
ПИБ: 101577522 Мат. бр.: 07165862

ИНВЕСТИТОР И НАРУЧИЛАЦ	**Град Крагујевац, Градска управа за развој и инвестиције**
ОБРАЂИВАЧ	**Јавно предузеће УРБАНИЗАМ - Крагујевац**
НАЗИВ ЕЛАБОРАТА	**ПРОГРАМ ЛОКАЦИЈА ЗА ПОСТАВЉАЊЕ ПРИВРЕМЕНО МОНТАЖНО ДЕМОНТАЖНИХ ОБЈЕКАТА - КИОСКА НА ЈАВНОЈ ПОВРШИНИ**
НАЗИВ ГРАФИЧКОГ ПРИЛОГА	**КАТАЛОШКИ ЛИСТ БР. 42.1 Ортофото план са регулационим елементима** МП
УРБАНИСТА	ЛАЗАР МАНДИЋ, мастер инж.арх
ИЗВРШНИ ДИРЕКТОР	ВЕСНА ЈОВАНОВИЋ МИЛОШЕВИЋ, дипл.инж.арх
ВД ДИРЕКТОР	НАТАША ИВАНОВИЋ, дипл.инж.арх.
БРОЈ КАРТЕ	42.1 БРОЈ ЛИСТА 01 ДАТУМ 2022. РАЗМЕРА 1:250



ИДЕНТИФИКАЦИОНИ БРОЈ КИОСКА	**5.27, 5.28, 5.29**
Катастарска општина Крагујевац 4 Катастарска парцела бр. *10561*	**ЛЕГЕНДА:** локација киоска - модел К 1 (10,50 m²) локација није предмет овог елабората регулациона линија (РЛ) ивица коловоза-тротоара
Локација (ближе одредиште): **Угао улице Потпоручника Говедарице и улице Авалске**	
Планска документација: ПДР Кружни ток код средње Медицинске школе	

ЈП УРБАНИЗАМ - КРАГУЈЕВАЦ

Ул. Краља Петра I бр. 23, 34000 Крагујевац, www.urbanizam.co.rs
тел: 034/306-603 (централа), факс: 034/335-252, e-mail: office@urbanizam.co.rs
ПИБ: 101577522, Мат. бр.: 07165862

ИНВЕСТИТОР И НАРУЧИЛАЦ	**Град Крагујевац, Градска управа за развој и инвестиције**
ОБРАЂИВАЧ	**Јавно предузеће УРБАНИЗАМ - Крагујевац**
НАЗИВ ЕЛАБОРАТА	**ПРОГРАМ ЛОКАЦИЈА ЗА ПОСТАВЉАЊЕ ПРИВРЕМЕНО МОНТАЖНО ДЕМОНТАЖНИХ ОБЈЕКАТА - КИОСКА НА ЈАВНОЈ ПОВРШИНИ**
НАЗИВ ГРАФИЧКОГ ПРИЛОГА	**КАТАЛОШКИ ЛИСТ БР. 43.1 Ортофото план са регулационим елементима** МП
УРБАНИСТА	ЛАЗАР МАНДИЋ, мастер инж.арх
ИЗВРШНИ ДИРЕКТОР	ВЕСНА ЈОВАНОВИЋ МИЛОШЕВИЋ, дипл.инж.арх
ВД ДИРЕКТОР	НАТАША ИВАНОВИЋ, дипл.инж.арх.
БРОЈ КАРТЕ	43.1 — БРОЈ ЛИСТА 01 — ДАТУМ 2022. — РАЗМЕРА 1:250

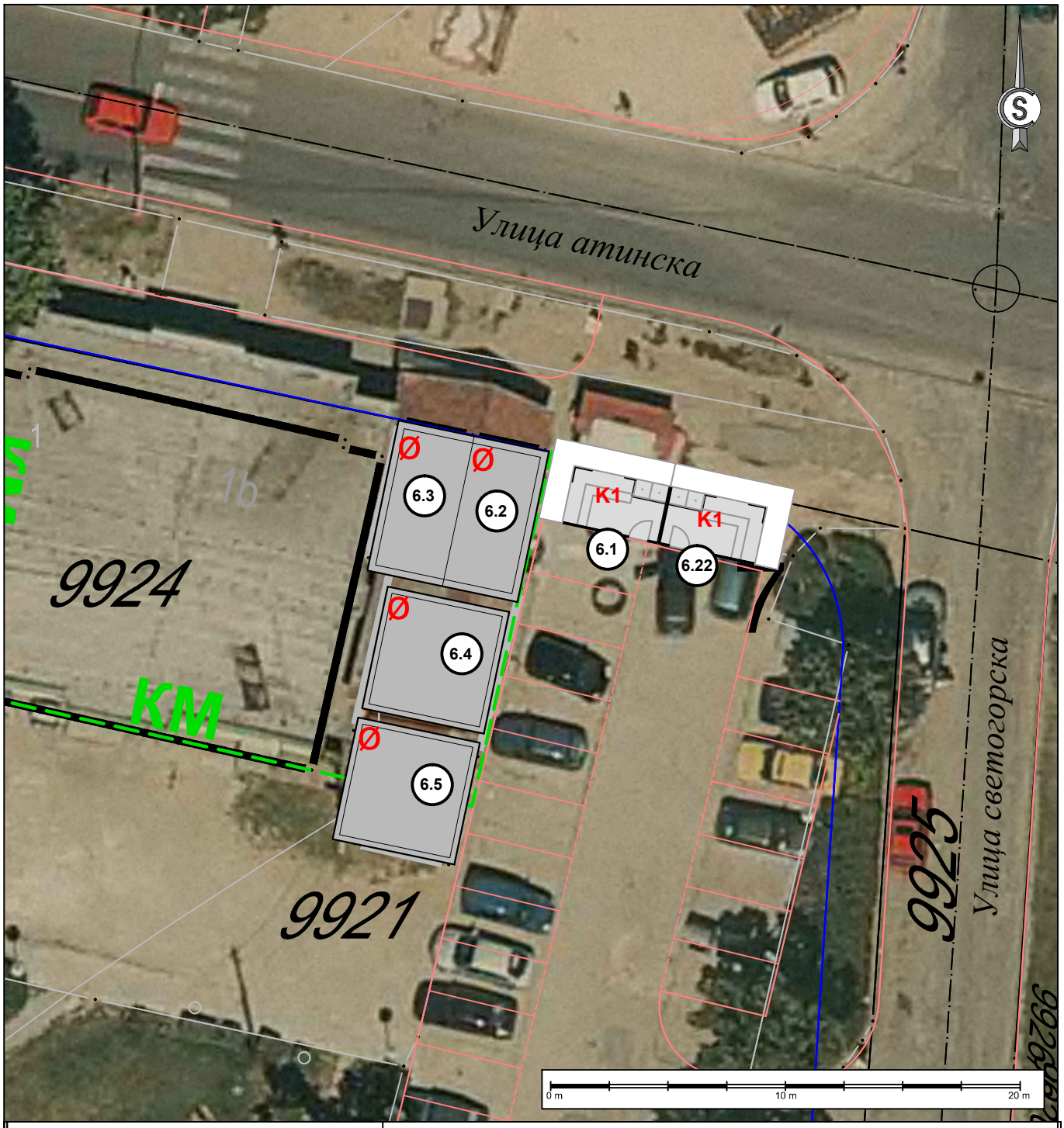

ИДЕНТИФИКАЦИОНИ БРОЈ КИОСКА	**6.1, 6.2, 6.3, 6.4, 6.5, 6.22**
Катастарска општина Крагујевац 4 Катастарска парцела бр. *9921*	**ЛЕГЕНДА:** Ø локација не испуњава услове за постављање киоска локација киоска - модел К 1 (10,50 m²) регулациона линија (РЛ) ивица коловоза-тротоара
Назив (ближе одредиште): Угао улице Атинске и Војвођанске код поште на Аеродрому	
Планска документација: ПГР насеља Сушица - Сушички поток - Загорско насеље у Крагујевцу	

ЈП УРБАНИЗАМ - КРАГУЈЕВАЦ
Ул. Краља Петра I бр. 23 34000 Крагујевац www.urbanizam.co.rs
тел: 034/306-603 (централа) факс: 034/335-252 e-mail: office@urbanizam.co.rs
ПИБ: 101577522 Мат. бр.: 07165862

ИНВЕСТИТОР И НАРУЧИЛАЦ	**Град Крагујевац, Градска управа за развој и инвестиције**
ОБРАЂИВАЧ	**Јавно предузеће УРБАНИЗАМ - Крагујевац**
НАЗИВ ЕЛАБОРАТА	**ПРОГРАМ ЛОКАЦИЈА ЗА ПОСТАВЉАЊЕ ПРИВРЕМЕНО МОНТАЖНО ДЕМОНТАЖНИХ ОБЈЕКАТА - КИОСКА НА ЈАВНОЈ ПОВРШИНИ**
НАЗИВ ГРАФИЧКОГ ПРИЛОГА	**КАТАЛОШКИ ЛИСТ БР. 44.1 Ортофото план са регулационим елементима** МП
УРБАНИСТА	ЛАЗАР МАНДИЋ, мастер инж.арх
ИЗВРШНИ ДИРЕКТОР	ВЕСНА ЈОВАНОВИЋ МИЛОШЕВИЋ, дипл.инж.арх
ВД ДИРЕКТОР	НАТАША ИВАНОВИЋ, дипл.инж.арх.
БРОЈ КАРТЕ	44.1 БРОЈ ЛИСТА 01 ДАТУМ 2022. РАЗМЕРА 1:250



ИДЕНТИФИКАЦИОНИ БРОЈ КИОСКА	**6.6, 6.7, 6.8**
Катастарска општина Крагујевац 4 Катастарска парцела бр. *9856/1*	**ЛЕГЕНДА:** локација киоска - модел К 1 (10,50 m²) регулациона линија (РЛ) ивица коловоза-тротоара
Назив (ближе одредиште): Атинска улица код стадиона Сушица	
Планска документација: ПГР насеља Сушица - Сушички поток - Загорско насеље у Крагујевцу	

ЈП УРБАНИЗАМ - КРАГУЈЕВАЦ

Ул. Краља Петра I бр. 23 34000 Крагујевац www.urbanizam.co.rs
тел: 034/306-603 (централа) факс: 034/335-252 e-mail: office@urbanizam.co.rs
ПИБ: 101577522 Мат. бр.: 07165862

ИНВЕСТИТОР И НАРУЧИЛАЦ	**Град Крагујевац, Градска управа за развој и инвестиције**
ОБРАЂИВАЧ	**Јавно предузеће УРБАНИЗАМ - Крагујевац**
НАЗИВ ЕЛАБОРАТА	**ПРОГРАМ ЛОКАЦИЈА ЗА ПОСТАВЉАЊЕ ПРИВРЕМЕНО МОНТАЖНО ДЕМОНТАЖНИХ ОБЈЕКАТА - КИОСКА НА ЈАВНОЈ ПОВРШИНИ**
НАЗИВ ГРАФИЧКОГ ПРИЛОГА	**КАТАЛОШКИ ЛИСТ БР. 45.1 Ортофото план са регулационим елементима** МП
УРБАНИСТА	ЛАЗАР МАНДИЋ, мастер инж.арх
ИЗВРШНИ ДИРЕКТОР	ВЕСНА ЈОВАНОВИЋ МИЛОШЕВИЋ, дипл.инж.арх
ВД ДИРЕКТОР	НАТАША ИВАНОВИЋ, дипл.инж.арх.
БРОЈ КАРТЕ	45.1 БРОЈ ЛИСТА 01 ДАТУМ 2022. РАЗМЕРА 1:250

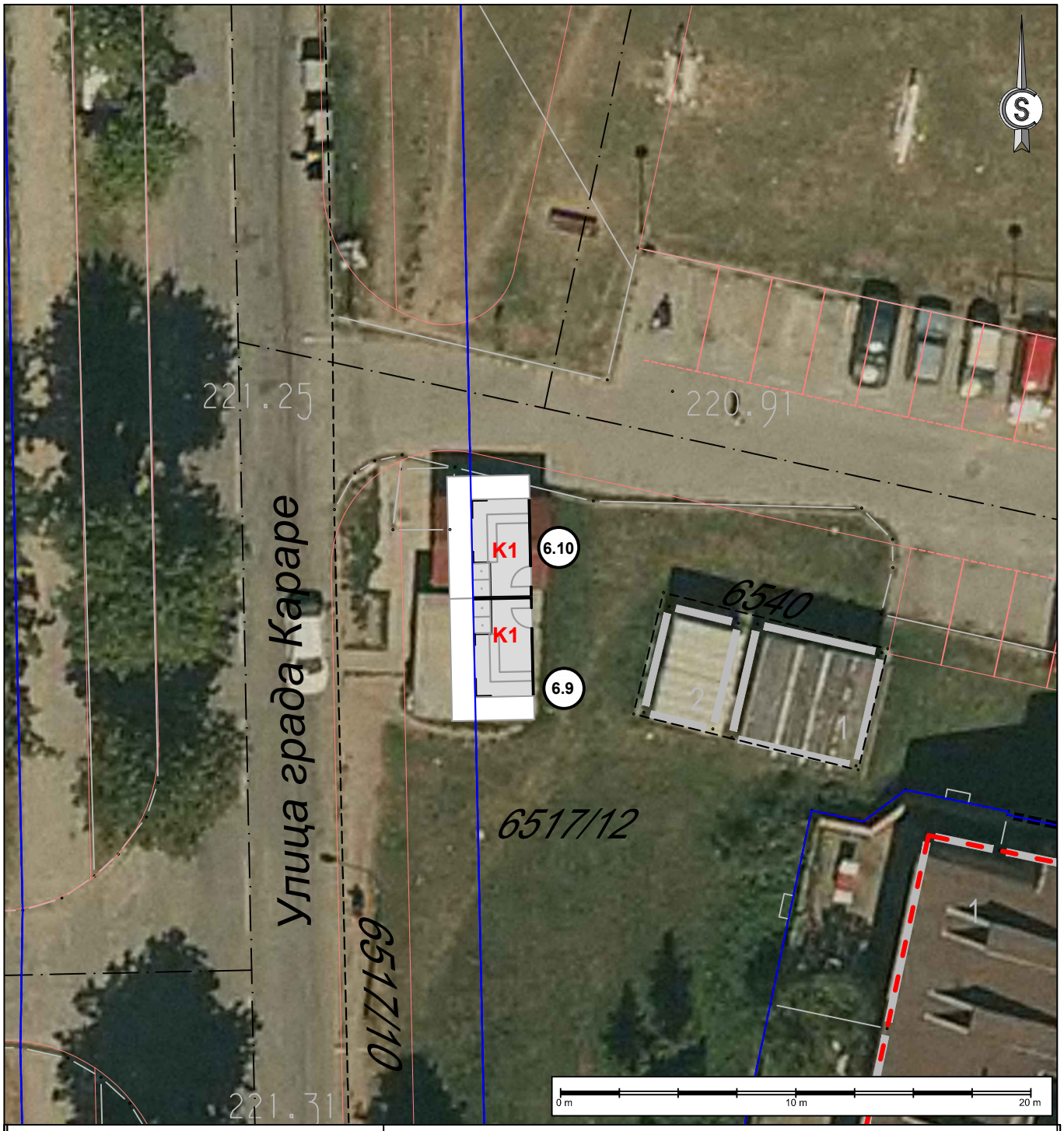

ИДЕНТИФИКАЦИОНИ БРОЈ КИОСКА	**6.9, 6.10**
Катастарска општина Крагујевац 4 Катастарска парцела бр. *6517/12*	**ЛЕГЕНДА:** локација киоска - модел К 1 (10,50 m²) регулациона линија (РЛ) ивица коловоза-тротоара
Назив (ближе одредиште): Улица Града Караре	
Планска документација: ПДР насеља Аеродром у Крагујевцу	

ЈП УРБАНИЗАМ - КРАГУЈЕВАЦ

Ул. Краља Петра I бр. 23 34000 Крагујевац www.urbanizam.co.rs
тел: 034/306-603 (централа) факс: 034/335-252 e-mail: office@urbanizam.co.rs
ПИБ: 101577522 Мат. бр.: 07165862

ИНВЕСТИТОР И НАРУЧИЛАЦ	**Град Крагујевац, Градска управа за развој и инвестиције**
ОБРАЂИВАЧ	**Јавно предузеће УРБАНИЗАМ - Крагујевац**
НАЗИВ ЕЛАБОРАТА	**ПРОГРАМ ЛОКАЦИЈА ЗА ПОСТАВЉАЊЕ ПРИВРЕМЕНО МОНТАЖНО ДЕМОНТАЖНИХ ОБЈЕКАТА - КИОСКА НА ЈАВНОЈ ПОВРШИНИ**
НАЗИВ ГРАФИЧКОГ ПРИЛОГА	**КАТАЛОШКИ ЛИСТ БР. 46.1 Ортофото план са регулационим елементима** МП
УРБАНИСТА	ЛАЗАР МАНДИЋ, мастер инж.арх
ИЗВРШНИ ДИРЕКТОР	ВЕСНА ЈОВАНОВИЋ МИЛОШЕВИЋ, дипл.инж.арх
ВД ДИРЕКТОР	НАТАША ИВАНОВИЋ, дипл.инж.арх.
БРОЈ КАРТЕ	46.1 БРОЈ ЛИСТА 01 ДАТУМ 2022. РАЗМЕРА 1:250



ИДЕНТИФИКАЦИОНИ БРОЈ КИОСКА	**6.11**
Катастарска општина Крагујевац 4 Катастарска парцела бр. *10847/7*	**ЛЕГЕНДА:** локација киоска - модел К 1 (10,50 m²) регулациона линија (РЛ) ивица коловоза-тротоара
Назив (ближе одредиште): Улица Владимира Роловића	
Планска документација: ПДР насеља Аеродром у Крагујевцу	

ЈП УРБАНИЗАМ - КРАГУЈЕВАЦ

Ул. Краља Петра I бр. 23 34000 Крагујевац www.urbanizam.co.rs
тел: 034/306-603 (централа) факс: 034/335-252 e-mail: office@urbanizam.co.rs
ПИБ: 101577522 Мат. бр.: 07165862

ИНВЕСТИТОР И НАРУЧИЛАЦ	**Град Крагујевац, Градска управа за развој и инвестиције**
ОБРАЂИВАЧ	**Јавно предузеће УРБАНИЗАМ - Крагујевац**
НАЗИВ ЕЛАБОРАТА	**ПРОГРАМ ЛОКАЦИЈА ЗА ПОСТАВЉАЊЕ ПРИВРЕМЕНО МОНТАЖНО ДЕМОНТАЖНИХ ОБЈЕКАТА - КИОСКА НА ЈАВНОЈ ПОВРШИНИ**
НАЗИВ ГРАФИЧКОГ ПРИЛОГА	**КАТАЛОШКИ ЛИСТ БР. 47.1 Ортофото план са регулационим елементима** МП
УРБАНИСТА	ЛАЗАР МАНДИЋ, мастер инж.арх
ИЗВРШНИ ДИРЕКТОР	ВЕСНА ЈОВАНОВИЋ МИЛОШЕВИЋ, дипл.инж.арх
ВД ДИРЕКТОР	НАТАША ИВАНОВИЋ, дипл.инж.арх.
БРОЈ КАРТЕ	47.1 БРОЈ ЛИСТА 01 ДАТУМ 2022. РАЗМЕРА 1:250



ИДЕНТИФИКАЦИОНИ БРОЈ КИОСКА	**6.12, 6.13**
Катастарска општина Крагујевац 4 Катастарска парцела бр. *8918/4*	**ЛЕГЕНДА:** Ø локација не испуњава услове за постављање киоска регулациона линија (РЛ) ивица коловоза-тротоара
Назив (ближе одредиште): Угао Атинске и улице Љубе Вучковића	
Планска документација: ПДР дела насеља "Сушица - Грујина Чесма"	

ЈП УРБАНИЗАМ - КРАГУЈЕВАЦ

Ул. Краља Петра I бр. 23, 34000 Крагујевац, www.urbanizam.co.rs
тел: 034/306-603 (централа), факс: 034/335-252, e-mail: office@urbanizam.co.rs
ПИБ: 101577522, Мат. бр.: 07165862

ИНВЕСТИТОР И НАРУЧИЛАЦ	**Град Крагујевац, Градска управа за развој и инвестиције**
ОБРАЂИВАЧ	**Јавно предузеће УРБАНИЗАМ - Крагујевац**
НАЗИВ ЕЛАБОРАТА	**ПРОГРАМ ЛОКАЦИЈА ЗА ПОСТАВЉАЊЕ ПРИВРЕМЕНО МОНТАЖНО ДЕМОНТАЖНИХ ОБЈЕКАТА - КИОСКА НА ЈАВНОЈ ПОВРШИНИ**
НАЗИВ ГРАФИЧКОГ ПРИЛОГА	**КАТАЛОШКИ ЛИСТ БР. 48.1 Ортофото план са регулационим елементима**
УРБАНИСТА	ЛАЗАР МАНДИЋ, мастер инж.арх
ИЗВРШНИ ДИРЕКТОР	ВЕСНА ЈОВАНОВИЋ МИЛОШЕВИЋ, дипл.инж.арх
ВД ДИРЕКТОР	НАТАША ИВАНОВИЋ, дипл.инж.арх.
БРОЈ КАРТЕ	48.1
БРОЈ ЛИСТА	01
ДАТУМ	2022.
РАЗМЕРА	1:250
МП	



ИДЕНТИФИКАЦИОНИ БРОЈ КИОСКА	**6.14, 6.15, 6.16**
Катастарска општина Крагујевац 4 Катастарска парцела бр. *9884*	**ЛЕГЕНДА:** Ø локација не испуњава услове за постављање киоска регулациона линија (РЛ) ивица коловоза-тротоара
Назив (ближе одредиште): Угао улице Балканске и Брегалничке	
Планска документација: ПГР насеља Сушица - Сушички поток - Загорско насеље у Крагујевцу	

ЈП УРБАНИЗАМ - КРАГУЈЕВАЦ
Ул. Краља Петра I бр. 23 34000 Крагујевац www.urbanizam.co.rs
тел: 034/306-603 (централа) факс: 034/335-252 e-mail: office@urbanizam.co.rs
ПИБ: 101577522 Мат. бр.: 07165862

ИНВЕСТИТОР И НАРУЧИЛАЦ	**Град Крагујевац, Градска управа за развој и инвестиције**
ОБРАЂИВАЧ	**Јавно предузеће УРБАНИЗАМ - Крагујевац**
НАЗИВ ЕЛАБОРАТА	**ПРОГРАМ ЛОКАЦИЈА ЗА ПОСТАВЉАЊЕ ПРИВРЕМЕНО МОНТАЖНО ДЕМОНТАЖНИХ ОБЈЕКАТА - КИОСКА НА ЈАВНОЈ ПОВРШИНИ**
НАЗИВ ГРАФИЧКОГ ПРИЛОГА	**КАТАЛОШКИ ЛИСТ БР. 49.1 Ортофото план са регулационим елементима** МП
УРБАНИСТА	ЛАЗАР МАНДИЋ, мастер инж.арх
ИЗВРШНИ ДИРЕКТОР	ВЕСНА ЈОВАНОВИЋ МИЛОШЕВИЋ, дипл.инж.арх
ВД ДИРЕКТОР	НАТАША ИВАНОВИЋ, дипл.инж.арх.
БРОЈ КАРТЕ	49.1 БРОЈ ЛИСТА 01 ДАТУМ 2022. РАЗМЕРА 1:250

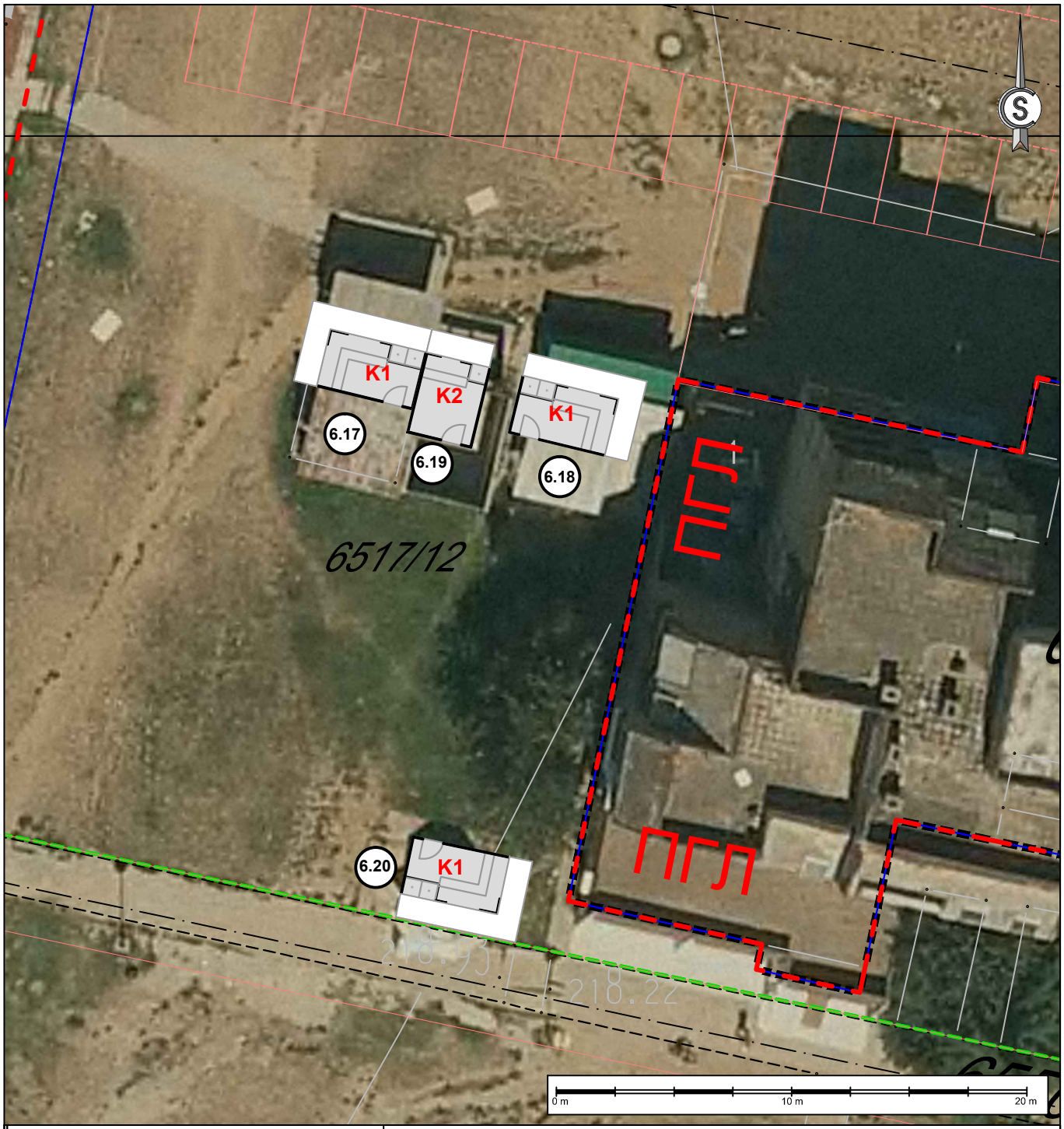

ИДЕНТИФИКАЦИОНИ БРОЈ КИОСКА	**6.17, 6.18, 6.19, 6.20**
Катастарска општина Крагујевац 4 Катастарска парцела бр. *6517/12*	**ЛЕГЕНДА:** локација киоска - модел К 1 (10,50 m²) локација киоска - модел К 2 (9,80 m²) регулациона линија (РЛ) ивица коловоза-тротоара
Назив (ближе одредиште): Незнаног јунака у блоку насеља Аеродром	
Планска документација: ПДР насеља Аеродром у Крагујевцу	

ЈП УРБАНИЗАМ - КРАГУЈЕВАЦ

Ул. Краља Петра I бр. 23 34000 Крагујевац www.urbanizam.co.rs
тел: 034/306-603 (централа) факс: 034/335-252 e-mail: office@urbanizam.co.rs
ПИБ: 101577522 Мат. бр.: 07165862

ИНВЕСТИТОР И НАРУЧИЛАЦ	**Град Крагујевац, Градска управа за развој и инвестиције**
ОБРАЂИВАЧ	**Јавно предузеће УРБАНИЗАМ - Крагујевац**
НАЗИВ ЕЛАБОРАТА	**ПРОГРАМ ЛОКАЦИЈА ЗА ПОСТАВЉАЊЕ ПРИВРЕМЕНО МОНТАЖНО ДЕМОНТАЖНИХ ОБЈЕКАТА - КИОСКА НА ЈАВНОЈ ПОВРШИНИ**
НАЗИВ ГРАФИЧКОГ ПРИЛОГА	**КАТАЛОШКИ ЛИСТ БР. 50.1 Ортофото план са регулационим елементима** МП
УРБАНИСТА	ЛАЗАР МАНДИЋ, мастер инж.арх
ИЗВРШНИ ДИРЕКТОР	ВЕСНА ЈОВАНОВИЋ МИЛОШЕВИЋ, дипл.инж.арх
ВД ДИРЕКТОР	НАТАША ИВАНОВИЋ, дипл.инж.арх.
БРОЈ КАРТЕ	50.1 БРОЈ ЛИСТА 01 ДАТУМ 2022. РАЗМЕРА 1:250

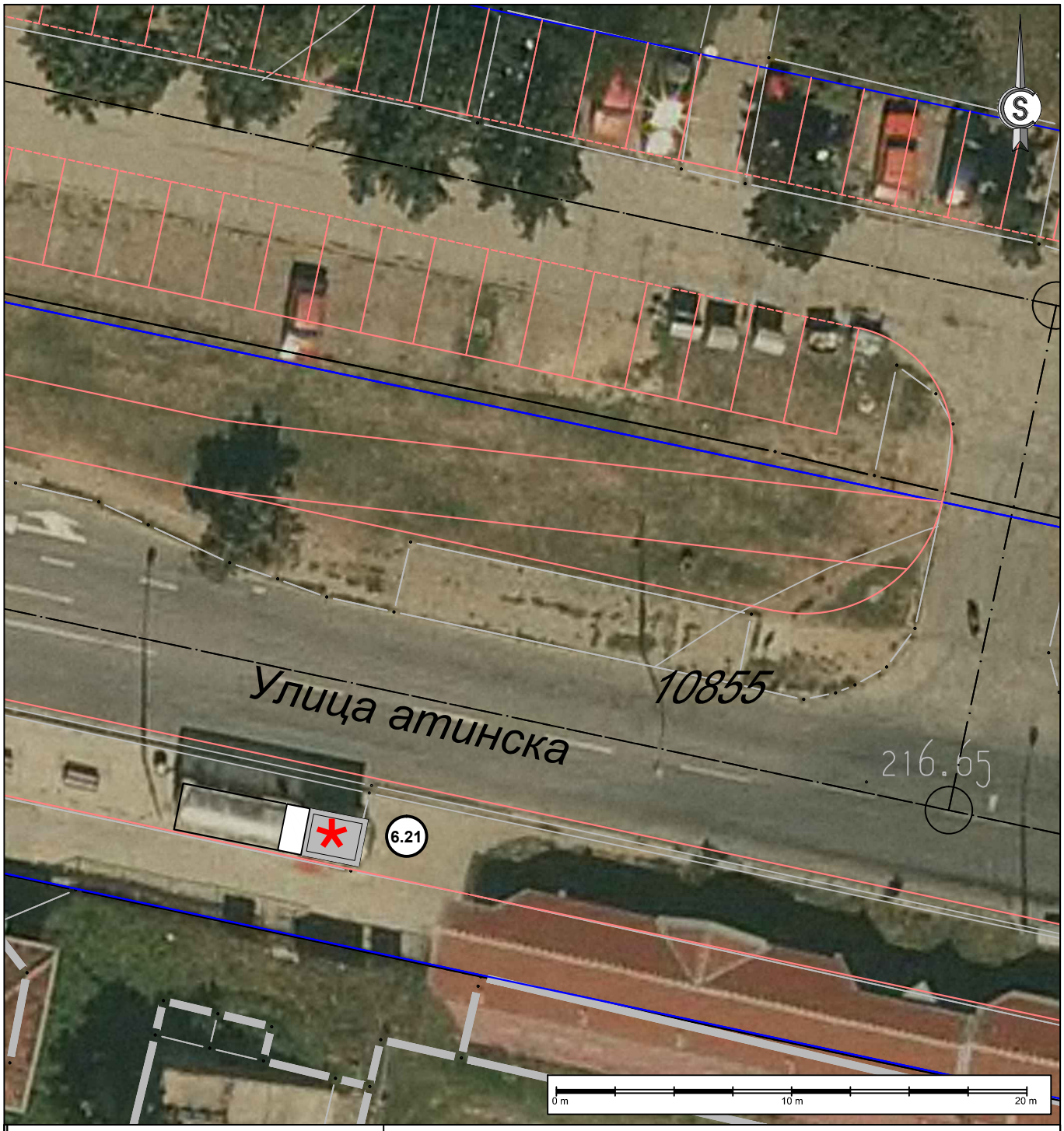

ИДЕНТИФИКАЦИОНИ БРОЈ КИОСКА	**6.21**
Катастарска општина Крагујевац 4 Катастарска парцела бр. *10855*	**ЛЕГЕНДА:** * локација није предмет овог елабората регулациона линија (РЛ) ивица коловоза-тротоара
Назив (ближе одредиште): Атинска код стадиона	
Планска документација: ПДР насеља Аеродром у Крагујевцу	

ЈП УРБАНИЗАМ - КРАГУЈЕВАЦ

Ул. Краља Петра I бр. 23 34000 Крагујевац www.urbanizam.co.rs
тел: 034/306-603 (централа) факс: 034/335-252 e-mail: office@urbanizam.co.rs
ПИБ: 101577522 Мат. бр.: 07165862

ИНВЕСТИТОР И НАРУЧИЛАЦ	**Град Крагујевац, Градска управа за развој и инвестиције**
ОБРАЂИВАЧ	**Јавно предузеће УРБАНИЗАМ - Крагујевац**
НАЗИВ ЕЛАБОРАТА	**ПРОГРАМ ЛОКАЦИЈА ЗА ПОСТАВЉАЊЕ ПРИВРЕМЕНО МОНТАЖНО ДЕМОНТАЖНИХ ОБЈЕКАТА - КИОСКА НА ЈАВНОЈ ПОВРШИНИ**
НАЗИВ ГРАФИЧКОГ ПРИЛОГА	**КАТАЛОШКИ ЛИСТ БР. 51.1 Ортофото план са регулационим елементима** МП
УРБАНИСТА	ЛАЗАР МАНДИЋ, мастер инж.арх
ИЗВРШНИ ДИРЕКТОР	ВЕСНА ЈОВАНОВИЋ МИЛОШЕВИЋ, дипл.инж.арх
ВД ДИРЕКТОР	НАТАША ИВАНОВИЋ, дипл.инж.арх.
БРОЈ КАРТЕ	51.1 БРОЈ ЛИСТА 01 ДАТУМ 2022. РАЗМЕРА 1:250

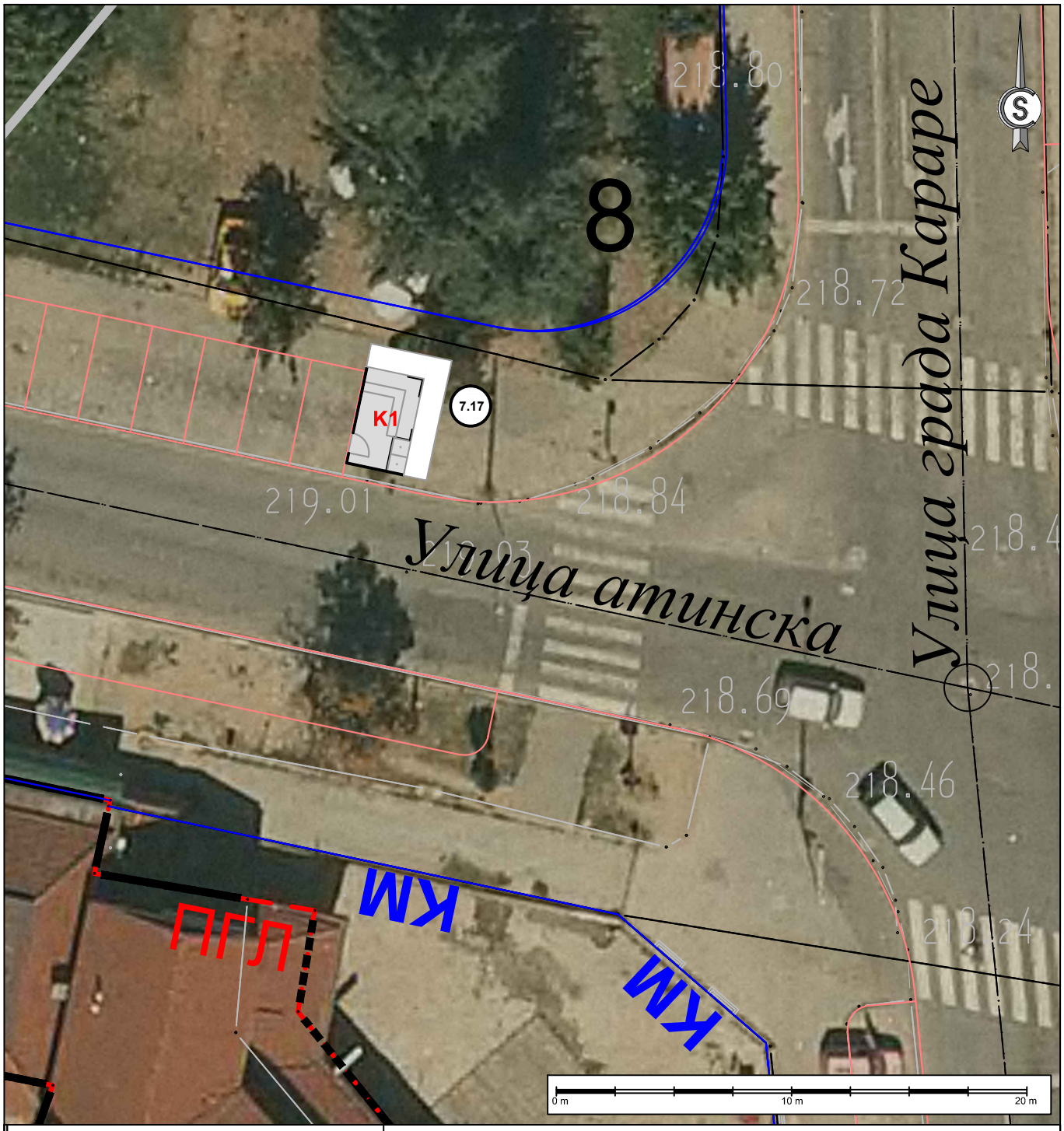

ИДЕНТИФИКАЦИОНИ БРОЈ КИОСКА	**6.21**
Катастарска општина Крагујевац 4 Катастарска парцела бр. *10855*	**ЛЕГЕНДА:** * локација није предмет овог елабората регулациона линија (РЛ) ивица коловоза-тротоара
Назив (ближе одредиште): Угао улице Атинске и улице града Кораре	
Планска документација: ПДР насеља Аеродром у Крагујевцу	

ЈП УРБАНИЗАМ - КРАГУЈЕВАЦ
Ул. Краља Петра I бр. 23 34000 Крагујевац www.urbanizam.co.rs
тел: 034/306-603 (централа) факс: 034/335-252 e-mail: office@urbanizam.co.rs
ПИБ: 101577522 Мат. бр.: 07165862

ИНВЕСТИТОР И НАРУЧИЛАЦ	**Град Крагујевац, Градска управа за развој и инвестиције**
ОБРАЂИВАЧ	**Јавно предузеће УРБАНИЗАМ - Крагујевац**
НАЗИВ ЕЛАБОРАТА	**ПРОГРАМ ЛОКАЦИЈА ЗА ПОСТАВЉАЊЕ ПРИВРЕМЕНО МОНТАЖНО ДЕМОНТАЖНИХ ОБЈЕКАТА - КИОСКА НА ЈАВНОЈ ПОВРШИНИ**
НАЗИВ ГРАФИЧКОГ ПРИЛОГА	**КАТАЛОШКИ ЛИСТ БР. 51.1 Ортофото план са регулационим елементима** МП
УРБАНИСТА	ЛАЗАР МАНДИЋ, мастер инж.арх
ИЗВРШНИ ДИРЕКТОР	ВЕСНА ЈОВАНОВИЋ МИЛОШЕВИЋ, дипл.инж.арх
ВД ДИРЕКТОР	НАТАША ИВАНОВИЋ, дипл.инж.арх.
БРОЈ КАРТЕ	51.1 БРОЈ ЛИСТА 01 ДАТУМ 2022. РАЗМЕРА 1:250

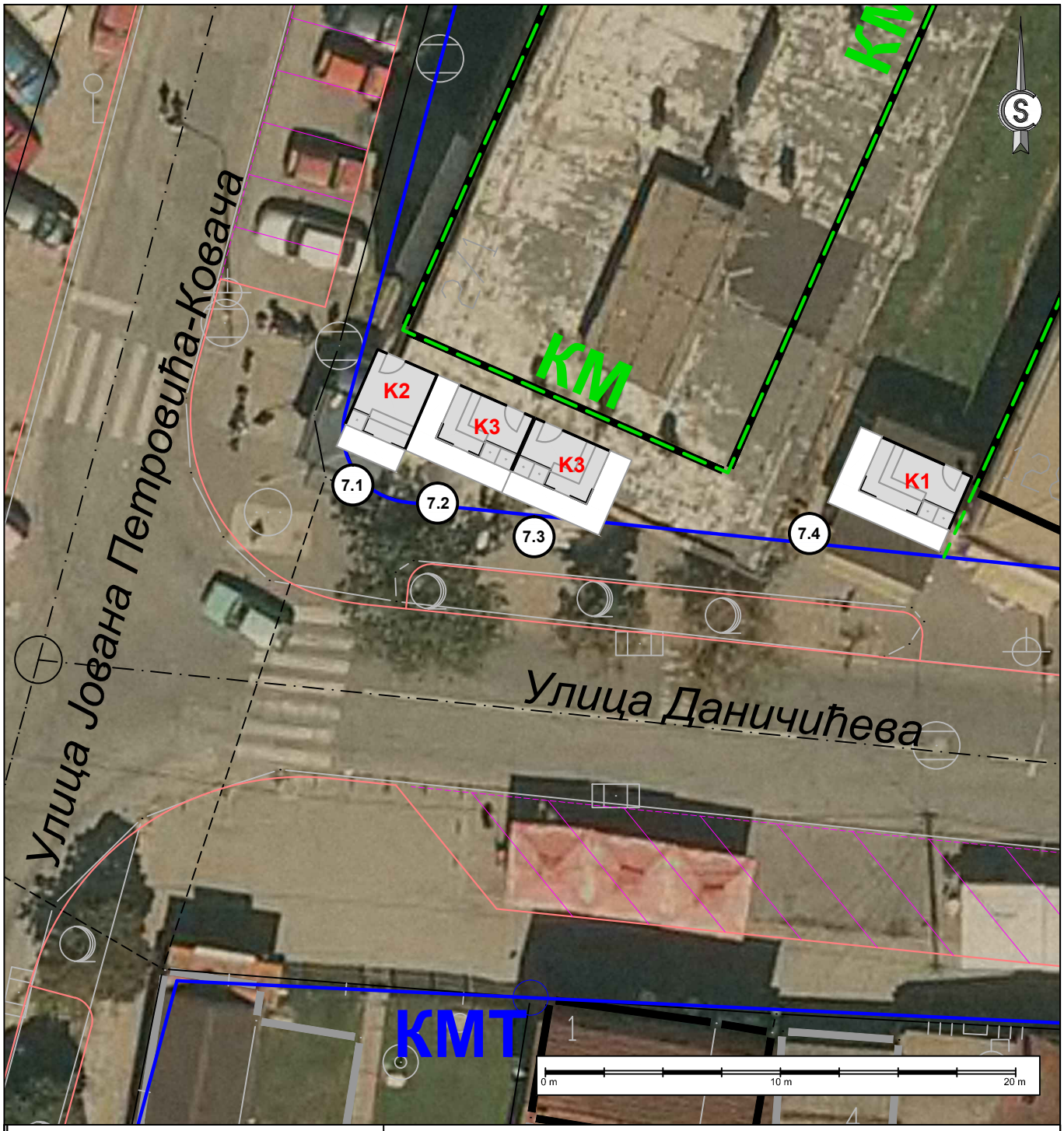

ИДЕНТИФИКАЦИОНИ БРОЈ КИОСКА	**7.1, 7.2, 7.3, 7.4**
Катастарска општина Крагујевац 3 Катастарска парцела бр. *2392/8*	**ЛЕГЕНДА:** локација киоска - модел К 1 (10,50 m²) локација киоска - модел К 2 (9,80 m²) локација киоска - модел К 3 (8,75 m²) регулациона линија (РЛ) ивица коловоза-тротоара
Назив (ближе одредиште): Угао улице Даничићеве и Јована Петровића - Ковача	
Планска документација: ПГР насеља Ердоглија-Багремар у Крагујевцу	

ЈП УРБАНИЗАМ - КРАГУЈЕВАЦ
Ул. Краља Петра I бр. 23 34000 Крагујевац www.urbanizam.co.rs
тел: 034/306-603 (централа) факс: 034/335-252 e-mail: office@urbanizam.co.rs
ПИБ: 101577522 Мат. бр.: 07165862

ИНВЕСТИТОР И НАРУЧИЛАЦ	**Град Крагујевац, Градска управа за развој и инвестиције**
ОБРАЂИВАЧ	**Јавно предузеће УРБАНИЗАМ - Крагујевац**
НАЗИВ ЕЛАБОРАТА	**ПРОГРАМ ЛОКАЦИЈА ЗА ПОСТАВЉАЊЕ ПРИВРЕМЕНО МОНТАЖНО ДЕМОНТАЖНИХ ОБЈЕКАТА - КИОСКА НА ЈАВНОЈ ПОВРШИНИ**
НАЗИВ ГРАФИЧКОГ ПРИЛОГА	**КАТАЛОШКИ ЛИСТ БР. 52.1 Ортофото план са регулационим елементима** МП
УРБАНИСТА	ЛАЗАР МАНДИЋ, мастер инж.арх
ИЗВРШНИ ДИРЕКТОР	ВЕСНА ЈОВАНОВИЋ МИЛОШЕВИЋ, дипл.инж.арх
ВД ДИРЕКТОР	НАТАША ИВАНОВИЋ, дипл.инж.арх.
БРОЈ КАРТЕ	52.1 БРОЈ ЛИСТА 01 ДАТУМ 2022. РАЗМЕРА 1:250

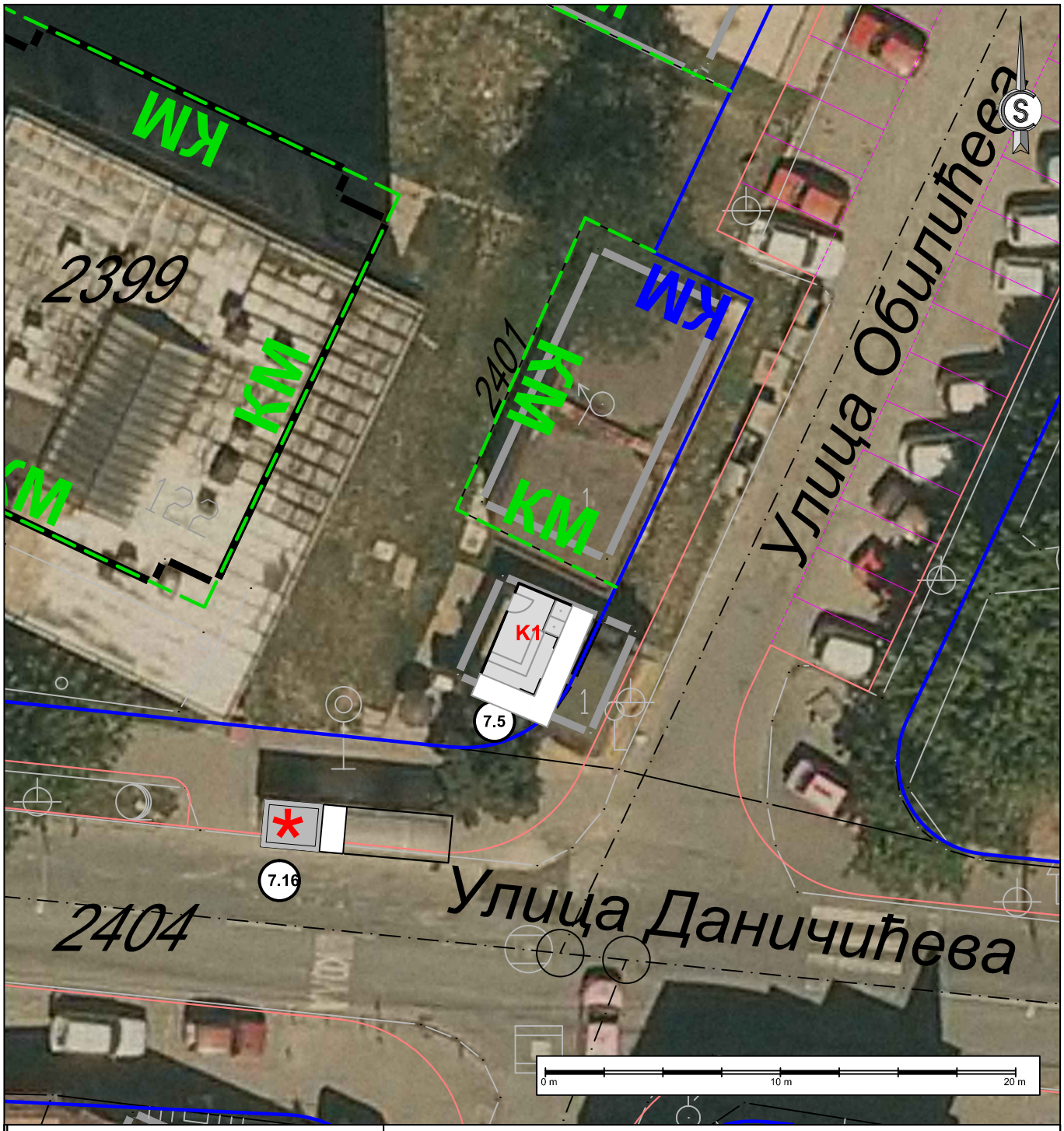

ИДЕНТИФИКАЦИОНИ БРОЈ КИОСКА	**7.5, 7.16**
Катастарска општина Крагујевац 3 Катастарска парцела бр. *2392/8, 2404*	**ЛЕГЕНДА:** * локација није предмет овог елабората локација киоска - модел К 1 (10,50 m²) регулациона линија (РЛ) ивица коловоза-тротоара
Назив (ближе одредиште): Угао улице Даничићеве и Обилићеве	
Планска документација: ПГР насеља Ердоглија-Багремар у Крагујевцу	

ЈП УРБАНИЗАМ - КРАГУЈЕВАЦ

Ул. Краља Петра I бр. 23, 34000 Крагујевац, www.urbanizam.co.rs
тел: 034/306-603 (централа), факс: 034/335-252, e-mail: office@urbanizam.co.rs
ПИБ: 101577522, Мат. бр.: 07165862

ИНВЕСТИТОР И НАРУЧИЛАЦ	**Град Крагујевац, Градска управа за развој и инвестиције**
ОБРАЂИВАЧ	**Јавно предузеће УРБАНИЗАМ - Крагујевац**
НАЗИВ ЕЛАБОРАТА	**ПРОГРАМ ЛОКАЦИЈА ЗА ПОСТАВЉАЊЕ ПРИВРЕМЕНО МОНТАЖНО ДЕМОНТАЖНИХ ОБЈЕКАТА - КИОСКА НА ЈАВНОЈ ПОВРШИНИ**
НАЗИВ ГРАФИЧКОГ ПРИЛОГА	**КАТАЛОШКИ ЛИСТ БР. 53.1 Ортофото план са регулационим елементима** МП
УРБАНИСТА	ЛАЗАР МАНДИЋ, мастер инж.арх
ИЗВРШНИ ДИРЕКТОР	ВЕСНА ЈОВАНОВИЋ МИЛОШЕВИЋ, дипл.инж.арх
ВД ДИРЕКТОР	НАТАША ИВАНОВИЋ, дипл.инж.арх.
БРОЈ КАРТЕ	53.1
БРОЈ ЛИСТА	01
ДАТУМ	2022.
РАЗМЕРА	1:250



ИДЕНТИФИКАЦИОНИ БРОЈ КИОСКА	**7.6**
Катастарска општина Крагујевац 3 Катастарска парцела бр. *2211*	**ЛЕГЕНДА:** локација киоска - модел К 2 (9,80 m²) регулациона линија (РЛ) ивица коловоза-тротоара
Назив (ближе одредиште): Угао улице Копаоничке и Суботичке	
Планска документација: ПГР насеља Ердоглија-Багремар у Крагујевцу	

ЈП УРБАНИЗАМ - КРАГУЈЕВАЦ
Ул. Краља Петра I бр. 23 34000 Крагујевац www.urbanizam.co.rs
тел: 034/306-603 (централа) факс: 034/335-252 e-mail: office@urbanizam.co.rs
ПИБ: 101577522 Мат. бр.: 07165862

ИНВЕСТИТОР И НАРУЧИЛАЦ	**Град Крагујевац, Градска управа за развој и инвестиције**
ОБРАЂИВАЧ	**Јавно предузеће УРБАНИЗАМ - Крагујевац**
НАЗИВ ЕЛАБОРАТА	**ПРОГРАМ ЛОКАЦИЈА ЗА ПОСТАВЉАЊЕ ПРИВРЕМЕНО МОНТАЖНО ДЕМОНТАЖНИХ ОБЈЕКАТА - КИОСКА НА ЈАВНОЈ ПОВРШИНИ**
НАЗИВ ГРАФИЧКОГ ПРИЛОГА	**КАТАЛОШКИ ЛИСТ БР. 54.1 Ортофото план са регулационим елементима** МП
УРБАНИСТА	ЛАЗАР МАНДИЋ, мастер инж.арх
ИЗВРШНИ ДИРЕКТОР	ВЕСНА ЈОВАНОВИЋ МИЛОШЕВИЋ, дипл.инж.арх
ВД ДИРЕКТОР	НАТАША ИВАНОВИЋ, дипл.инж.арх.
БРОЈ КАРТЕ	54.1 БРОЈ ЛИСТА 01 ДАТУМ 2022. РАЗМЕРА 1:250



ИДЕНТИФИКАЦИОНИ БРОЈ КИОСКА	7.7
Катастарска општина Крагујевац 3 Катастарска парцела бр. *5346/1*	**ЛЕГЕНДА:** посебан киоск "Стара радничка колонија" регулациона линија (РЛ) ивица коловоза-тротоара
Назив (ближе одредиште): Улица Димитрија Туцовића	
Планска документација: ПГР насеља Ердоглија-Багремар у Крагујевцу	

ЈП УРБАНИЗАМ - КРАГУЈЕВАЦ

Ул. Краља Петра I бр. 23 34000 Крагујевац www.urbanizam.co.rs
тел: 034/306-603 (централа) факс: 034/335-252 e-mail: office@urbanizam.co.rs
ПИБ: 101577522 Мат. бр.: 07165862

ИНВЕСТИТОР И НАРУЧИЛАЦ	**Град Крагујевац, Градска управа за развој и инвестиције**
ОБРАЂИВАЧ	**Јавно предузеће УРБАНИЗАМ - Крагујевац**
НАЗИВ ЕЛАБОРАТА	**ПРОГРАМ ЛОКАЦИЈА ЗА ПОСТАВЉАЊЕ ПРИВРЕМЕНО МОНТАЖНО ДЕМОНТАЖНИХ ОБЈЕКАТА - КИОСКА НА ЈАВНОЈ ПОВРШИНИ**
НАЗИВ ГРАФИЧКОГ ПРИЛОГА	**КАТАЛОШКИ ЛИСТ БР. 55.1 Ортофото план са регулационим елементима** МП
УРБАНИСТА	ЛАЗАР МАНДИЋ, мастер инж.арх
ИЗВРШНИ ДИРЕКТОР	ВЕСНА ЈОВАНОВИЋ МИЛОШЕВИЋ, дипл.инж.арх
ВД ДИРЕКТОР	НАТАША ИВАНОВИЋ дипл.инж.арх.
БРОЈ КАРТЕ	55.1 БРОЈ ЛИСТА 01 ДАТУМ 2022. РАЗМЕРА 1:250

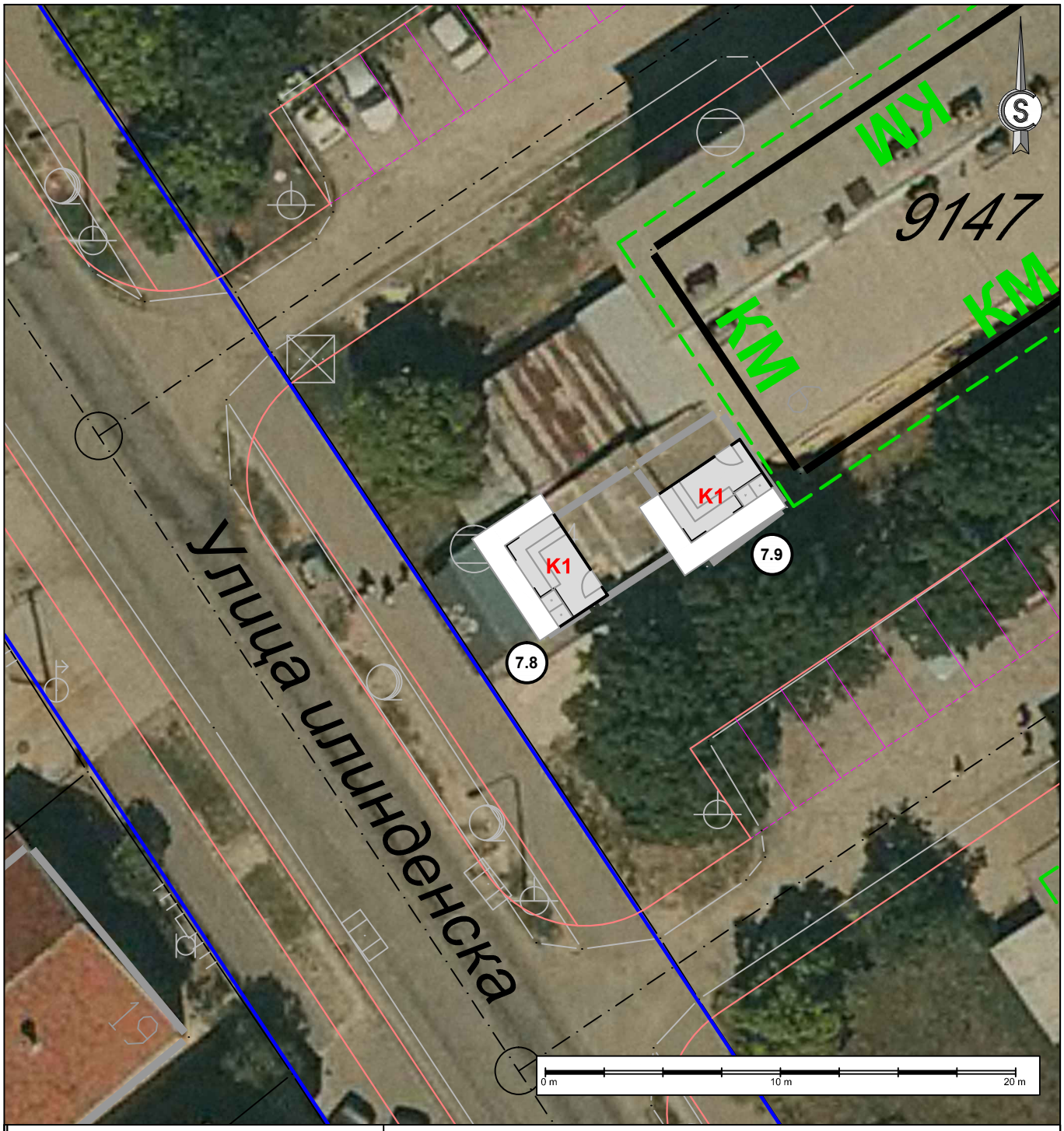

ИДЕНТИФИКАЦИОНИ БРОЈ КИОСКА	**7.8, 7.9**
Катастарска општина Крагујевац 3 Катастарска парцела бр. *9135/1*	**ЛЕГЕНДА:** локација киоска - модел К 1 (10,50 m²) регулациона линија (РЛ) ивица коловоза-тротоара
Назив (ближе одредиште): Улица Илинденска 6	
Планска документација: ПГР насеља Ердоглија-Багремар у Крагујевцу	

ЈП УРБАНИЗАМ - КРАГУЈЕВАЦ

Ул. Краља Петра I бр. 23 34000 Крагујевац www.urbanizam.co.rs
тел: 034/306-603 (централа) факс: 034/335-252 e-mail: office@urbanizam.co.rs
ПИБ: 101577522 Мат. бр.: 07165862

ИНВЕСТИТОР И НАРУЧИЛАЦ	**Град Крагујевац, Градска управа за развој и инвестиције**
ОБРАЂИВАЧ	**Јавно предузеће УРБАНИЗАМ - Крагујевац**
НАЗИВ ЕЛАБОРАТА	**ПРОГРАМ ЛОКАЦИЈА ЗА ПОСТАВЉАЊЕ ПРИВРЕМЕНО МОНТАЖНО ДЕМОНТАЖНИХ ОБЈЕКАТА - КИОСКА НА ЈАВНОЈ ПОВРШИНИ**
НАЗИВ ГРАФИЧКОГ ПРИЛОГА	**КАТАЛОШКИ ЛИСТ БР. 56.1 Ортофото план са регулационим елементима** МП
УРБАНИСТА	ЛАЗАР МАНДИЋ, мастер инж.арх
ИЗВРШНИ ДИРЕКТОР	ВЕСНА ЈОВАНОВИЋ МИЛОШЕВИЋ, дипл.инж.арх
ВД ДИРЕКТОР	НАТАША ИВАНОВИЋ, дипл.инж.арх.
БРОЈ КАРТЕ	56.1 БРОЈ ЛИСТА 01 ДАТУМ 2022. РАЗМЕРА 1:250

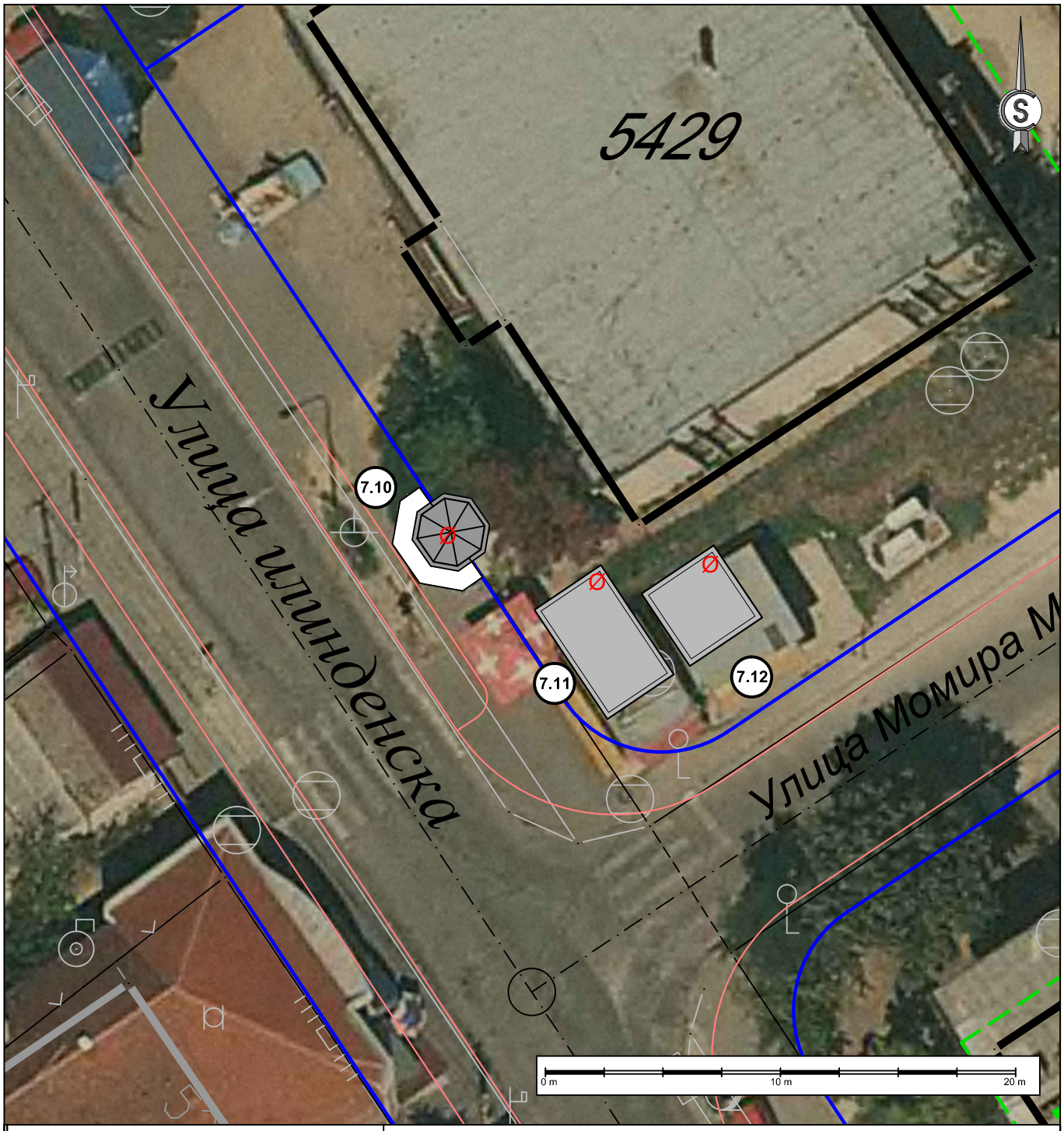

ИДЕНТИФИКАЦИОНИ БРОЈ КИОСКА	**7.10, 7.11, 7.12**
Катастарска општина Крагујевац 3 Катастарска парцела бр. *5378/1*	**ЛЕГЕНДА:** Ø локација не испуњава услове за постављање киоска регулациона линија (РЛ) ивица коловоза-тротоара
Назив (ближе одредиште): Угао улице Илинденске и Момира Марковића	
Планска документација: ПГР насеља Ердоглија-Багремар у Крагујевцу	

ЈП УРБАНИЗАМ - КРАГУЈЕВАЦ

Ул. Краља Петра I бр. 23 34000 Крагујевац www.urbanizam.co.rs
тел: 034/306-603 (централа) факс: 034/335-252 e-mail: office@urbanizam.co.rs
ПИБ: 101577522 Мат. бр.: 07165862

ИНВЕСТИТОР И НАРУЧИЛАЦ	**Град Крагујевац, Градска управа за развој и инвестиције**
ОБРАЂИВАЧ	**Јавно предузеће УРБАНИЗАМ - Крагујевац**
НАЗИВ ЕЛАБОРАТА	**ПРОГРАМ ЛОКАЦИЈА ЗА ПОСТАВЉАЊЕ ПРИВРЕМЕНО МОНТАЖНО ДЕМОНТАЖНИХ ОБЈЕКАТА - КИОСКА НА ЈАВНОЈ ПОВРШИНИ**
НАЗИВ ГРАФИЧКОГ ПРИЛОГА	**КАТАЛОШКИ ЛИСТ БР. 57.1 Ортофото план са регулационим елементима** МП
УРБАНИСТА	ЛАЗАР МАНДИЋ, мастер инж.арх
ИЗВРШНИ ДИРЕКТОР	ВЕСНА ЈОВАНОВИЋ МИЛОШЕВИЋ, дипл.инж.арх
ВД ДИРЕКТОР	НАТАША ИВАНОВИЋ, дипл.инж.арх.
БРОЈ КАРТЕ	57.1 БРОЈ ЛИСТА 01 ДАТУМ 2022. РАЗМЕРА 1:250



ИДЕНТИФИКАЦИОНИ БРОЈ КИОСКА	**7.13**
Катастарска општина Крагујевац 3 Катастарска парцела бр. *9135/1*	**ЛЕГЕНДА:** локација киоска - модел К 1 (10,50 m²) регулациона линија (РЛ) ивица коловоза-тротоара
Назив (ближе одредиште): Улица Илинденска	
Планска документација: ПГР насеља Ердоглија-Багремар у Крагујевцу	

ЈП УРБАНИЗАМ - КРАГУЈЕВАЦ

Ул. Краља Петра I бр. 23 34000 Крагујевац www.urbanizam.co.rs
тел: 034/306-603 (централа) факс: 034/335-252 e-mail: office@urbanizam.co.rs
ПИБ: 101577522 Мат. бр.: 07165862

ИНВЕСТИТОР И НАРУЧИЛАЦ	**Град Крагујевац, Градска управа за развој и инвестиције**
ОБРАЂИВАЧ	**Јавно предузеће УРБАНИЗАМ - Крагујевац**
НАЗИВ ЕЛАБОРАТА	**ПРОГРАМ ЛОКАЦИЈА ЗА ПОСТАВЉАЊЕ ПРИВРЕМЕНО МОНТАЖНО ДЕМОНТАЖНИХ ОБЈЕКАТА - КИОСКА НА ЈАВНОЈ ПОВРШИНИ**
НАЗИВ ГРАФИЧКОГ ПРИЛОГА	**КАТАЛОШКИ ЛИСТ БР. 58.1 Ортофото план са регулационим елементима** МП
УРБАНИСТА	ЛАЗАР МАНДИЋ, мастер инж.арх
ИЗВРШНИ ДИРЕКТОР	ВЕСНА ЈОВАНОВИЋ МИЛОШЕВИЋ, дипл.инж.арх
ВД ДИРЕКТОР	НАТАША ИВАНОВИЋ, дипл.инж.арх.
БРОЈ КАРТЕ	58.1 БРОЈ ЛИСТА 01 ДАТУМ 2022. РАЗМЕРА 1:250

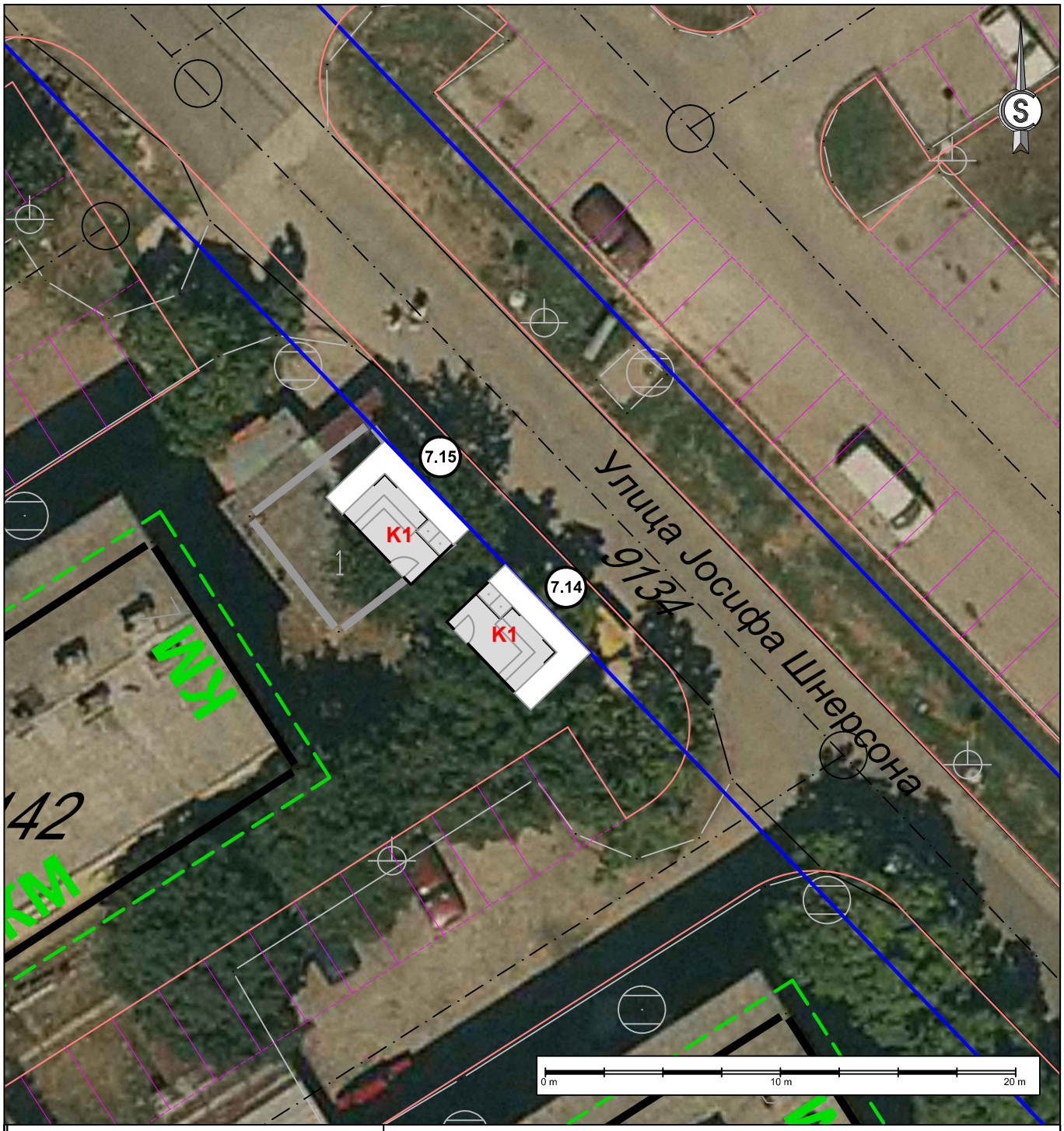

ИДЕНТИФИКАЦИОНИ БРОЈ КИОСКА	**7.14, 7.15**
Катастарска општина Крагујевац 3 Катастарска парцела бр. *9135/1*	**ЛЕГЕНДА:** локација киоска - модел К 1 (10,50 m²) регулациона линија (РЛ) ивица коловоза-тротоара
Назив (ближе одредиште): Улица Јосифа Шнерсона	
Планска документација: ПГР насеља Ердоглија-Багремар у Крагујевцу	

ЈП УРБАНИЗАМ - КРАГУЈЕВАЦ

Ул. Краља Петра I бр. 23 34000 Крагујевац www.urbanizam.co.rs
тел: 034/306-603 (централа) факс: 034/335-252 e-mail: office@urbanizam.co.rs
ПИБ: 101577522 Мат. бр.: 07165862

ИНВЕСТИТОР И НАРУЧИЛАЦ	**Град Крагујевац, Градска управа за развој и инвестиције**
ОБРАЂИВАЧ	**Јавно предузеће УРБАНИЗАМ - Крагујевац**
НАЗИВ ЕЛАБОРАТА	**ПРОГРАМ ЛОКАЦИЈА ЗА ПОСТАВЉАЊЕ ПРИВРЕМЕНО МОНТАЖНО ДЕМОНТАЖНИХ ОБЈЕКАТА - КИОСКА НА ЈАВНОЈ ПОВРШИНИ**
НАЗИВ ГРАФИЧКОГ ПРИЛОГА	**КАТАЛОШКИ ЛИСТ БР. 59.1 Ортофото план са регулационим елементима** МП
УРБАНИСТА	ЛАЗАР МАНДИЋ, мастер инж.арх
ИЗВРШНИ ДИРЕКТОР	ВЕСНА ЈОВАНОВИЋ МИЛОШЕВИЋ, дипл.инж.арх
ВД ДИРЕКТОР	НАТАША ИВАНОВИЋ, дипл.инж.арх.
БРОЈ КАРТЕ 59.1	БРОЈ ЛИСТА 01 ДАТУМ 2022. РАЗМЕРА 1:250

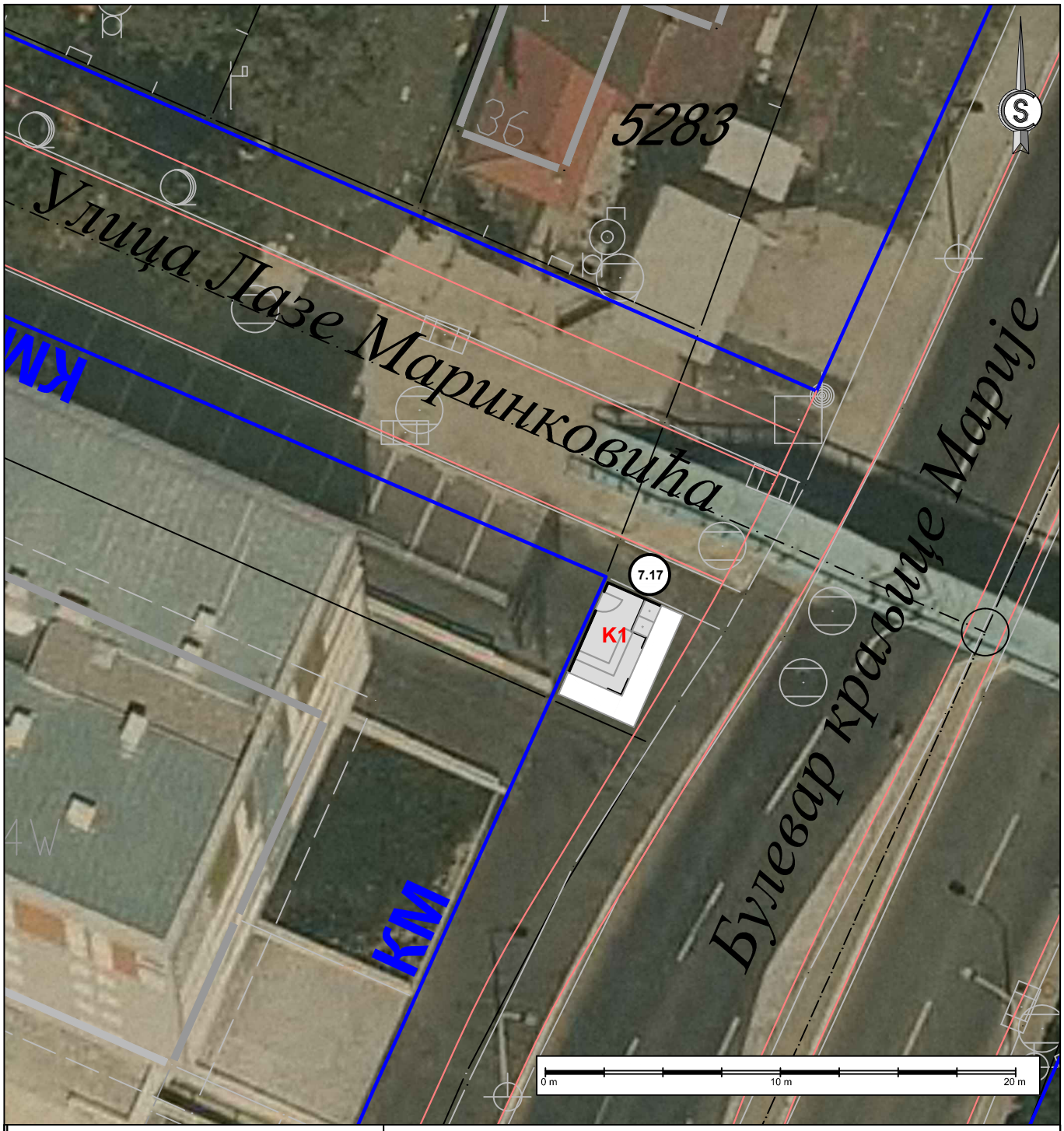

ИДЕНТИФИКАЦИОНИ БРОЈ КИОСКА	**7.17**
Катастарска општина Крагујевац 3 Катастарска парцела бр. *15270/2*	**ЛЕГЕНДА:** локација киоска - модел К 1 (10,50 m²) регулациона линија (РЛ) ивица коловоза-тротоара
Назив (ближе одредиште): Улица краљице Марије код пасареле код Смолвила	
Планска документација: ПГР насеља Ердоглија-Багремар у Крагујевцу	

ЈП УРБАНИЗАМ - КРАГУЈЕВАЦ

Ул. Краља Петра I бр. 23 34000 Крагујевац www.urbanizam.co.rs
тел: 034/306-603 (централа) факс: 034/335-252 e-mail: office@urbanizam.co.rs
ПИБ: 101577522 Мат. бр.: 07165862

ИНВЕСТИТОР И НАРУЧИЛАЦ	**Град Крагујевац, Градска управа за развој и инвестиције**
ОБРАЂИВАЧ	**Јавно предузеће УРБАНИЗАМ - Крагујевац**
НАЗИВ ЕЛАБОРАТА	**ПРОГРАМ ЛОКАЦИЈА ЗА ПОСТАВЉАЊЕ ПРИВРЕМЕНО МОНТАЖНО ДЕМОНТАЖНИХ ОБЈЕКАТА - КИОСКА НА ЈАВНОЈ ПОВРШИНИ**
НАЗИВ ГРАФИЧКОГ ПРИЛОГА	**КАТАЛОШКИ ЛИСТ БР. 59.1 Ортофото план са регулационим елементима** МП
УРБАНИСТА	ЛАЗАР МАНДИЋ, мастер инж.арх
ИЗВРШНИ ДИРЕКТОР	ВЕСНА ЈОВАНОВИЋ МИЛОШЕВИЋ, дипл.инж.арх
ВД ДИРЕКТОР	НАТАША ИВАНОВИЋ, дипл.инж.арх.
БРОЈ КАРТЕ	59.1
БРОЈ ЛИСТА	01
ДАТУМ	2022.
РАЗМЕРА	1:250



ИДЕНТИФИКАЦИОНИ БРОЈ КИОСКА	**8.1, 8.2, 8.3, 8.4, 8.5**
Катастарска општина Крагујевац 3 Катастарска парцела бр. *10695/18*	**ЛЕГЕНДА:** локација киоска - модел К 1 (10,50 m²) регулациона линија (РЛ) ивица коловоза-тротоара
Назив (ближе одредиште): Угао Милована Гушића и Првог Маја	
Планска документација: ПГР насеља Добре воде - Бубањ у Крагујевцу	

ЈП УРБАНИЗАМ - КРАГУЈЕВАЦ
Ул. Краља Петра I бр. 23 34000 Крагујевац www.urbanizam.co.rs
тел: 034/306-603 (централа) факс: 034/335-252 e-mail: office@urbanizam.co.rs
ПИБ: 101577522 Мат. бр.: 07165862

ИНВЕСТИТОР И НАРУЧИЛАЦ	**Град Крагујевац, Градска управа за развој**
ОБРАЂИВАЧ	**Јавно предузеће УРБАНИЗАМ - Крагујевац**
НАЗИВ ЕЛАБОРАТА	**ПРОГРАМ ЛОКАЦИЈА ЗА ПОСТАВЉАЊЕ ПРИВРЕМЕНО МОНТАЖНО ДЕМОНТАЖНИХ ОБЈЕКАТА - КИОСКА НА ЈАВНОЈ ПОВРШИНИ**
НАЗИВ ГРАФИЧКОГ ПРИЛОГА	**КАТАЛОШКИ ЛИСТ БР. 60.1 Ортофото план са регулационим елементима** МП
УРБАНИСТА	ЛАЗАР МАНДИЋ, мастер инж.арх
ИЗВРШНИ ДИРЕКТОР	ВЕСНА ЈОВАНОВИЋ МИЛОШЕВИЋ, дипл.инж.грађ
ВД ДИРЕКТОР	НАТАША ИВАНОВИЋ, дипл.инж.арх.
БРОЈ КАРТЕ 60.1	БРОЈ ЛИСТА 01 ДАТУМ 2022. РАЗМЕРА 1:250



ИДЕНТИФИКАЦИОНИ БРОЈ КИОСКА	**8.6**
Катастарска општина Крагујевац 4 Катастарска парцела бр. *10482/1*	**ЛЕГЕНДА:** локација киоска - модел К 1 (10,50 m²) регулациона линија (РЛ) ивица коловоза-тротоара
Назив (ближе одредиште): Јована Цвијића код II Гимназије	
Планска документација: ПГР насеља Добре воде - Бубањ у Крагујевцу ПДР Институт за стрна жита - Радна зона Феникс	

ЈП УРБАНИЗАМ - КРАГУЈЕВАЦ
Ул. Краља Петра I бр. 23 34000 Крагујевац www.urbanizam.co.rs
тел: 034/306-603 (централа) факс: 034/335-252 e-mail: office@urbanizam.co.rs
ПИБ: 101577522 Мат. бр.: 07165862

ИНВЕСТИТОР И НАРУЧИЛАЦ	**Град Крагујевац, Градска управа за развој**
ОБРАЂИВАЧ	**Јавно предузеће УРБАНИЗАМ - Крагујевац**
НАЗИВ ЕЛАБОРАТА	**ПРОГРАМ ЛОКАЦИЈА ЗА ПОСТАВЉАЊЕ ПРИВРЕМЕНО МОНТАЖНО ДЕМОНТАЖНИХ ОБЈЕКАТА - КИОСКА НА ЈАВНОЈ ПОВРШИНИ**
НАЗИВ ГРАФИЧКОГ ПРИЛОГА	**КАТАЛОШКИ ЛИСТ БР. 61.1 Ортофото план са регулационим елементима** МП
УРБАНИСТА	ЛАЗАР МАНДИЋ, мастер инж.арх
ИЗВРШНИ ДИРЕКТОР	ВЕСНА ЈОВАНОВИЋ МИЛОШЕВИЋ, дипл.инж.грађ
ВД ДИРЕКТОР	НАТАША ИВАНОВИЋ, дипл.инж.арх.
БРОЈ КАРТЕ	61.1 БРОЈ ЛИСТА 01 ДАТУМ 2022. РАЗМЕРА 1:250

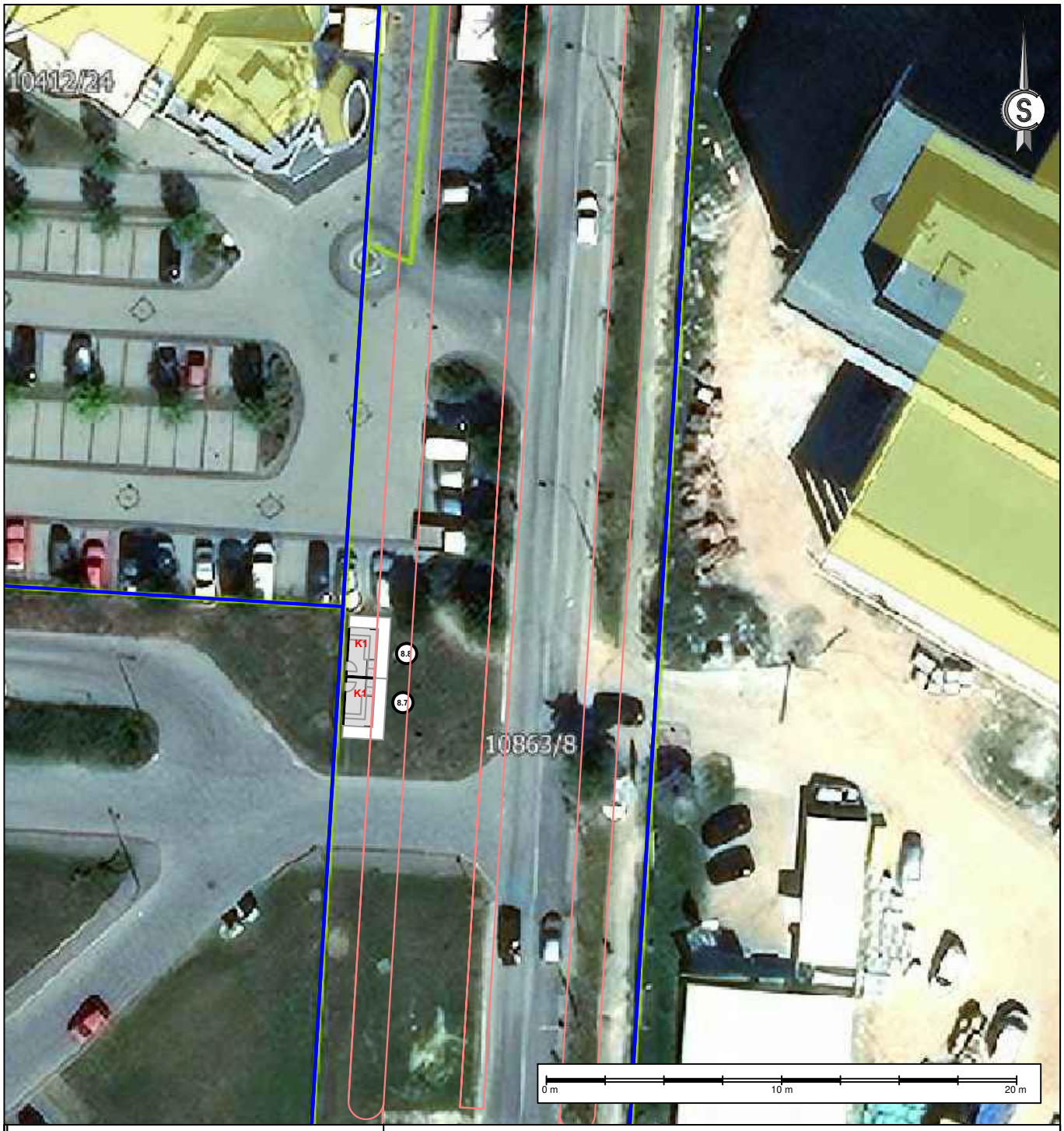

ИДЕНТИФИКАЦИОНИ БРОЈ КИОСКА	**8.7 8.8**
Катастарска општина Крагујевац 4 Катастарска парцела бр. *10863/8*	**ЛЕГЕНДА:** локација киоска - модел К 1 (10,50 m²) регулациона линија (РЛ) ивица коловоза-тротоара
Назив (ближе одредиште): улица Слободе (испред Хитне помоћи)	
Планска документација: ПГР насеља Добре воде - Бубањ у Крагујевцу ПДР Институт за стрна жита - Радна зона Феникс	

ЈП УРБАНИЗАМ - КРАГУЈЕВАЦ

Ул. Краља Петра I бр. 23 34000 Крагујевац www.urbanizam.co.rs
тел: 034/306-603 (централа) факс: 034/335-252 e-mail: office@urbanizam.co.rs
ПИБ: 101577522 Мат. бр.: 07165862

ИНВЕСТИТОР И НАРУЧИЛАЦ	**Град Крагујевац, Градска управа за развој**
ОБРАЂИВАЧ	**Јавно предузеће УРБАНИЗАМ - Крагујевац**
НАЗИВ ЕЛАБОРАТА	**ПРОГРАМ ЛОКАЦИЈА ЗА ПОСТАВЉАЊЕ ПРИВРЕМЕНО МОНТАЖНО ДЕМОНТАЖНИХ ОБЈЕКАТА - КИОСКА НА ЈАВНОЈ ПОВРШИНИ**
НАЗИВ ГРАФИЧКОГ ПРИЛОГА	**КАТАЛОШКИ ЛИСТ БР. 62.1 Ортофото план са регулационим елементима** МП
УРБАНИСТА	ЛАЗАР МАНДИЋ, мастер инж.арх
ИЗВРШНИ ДИРЕКТОР	ВЕСНА ЈОВАНОВИЋ МИЛОШЕВИЋ, дипл.инж.грађ
ВД ДИРЕКТОР	НАТАША ИВАНОВИЋ, дипл.инж.арх.
БРОЈ КАРТЕ	62.1 БРОЈ ЛИСТА 01 ДАТУМ 2022. РАЗМЕРА 1:500

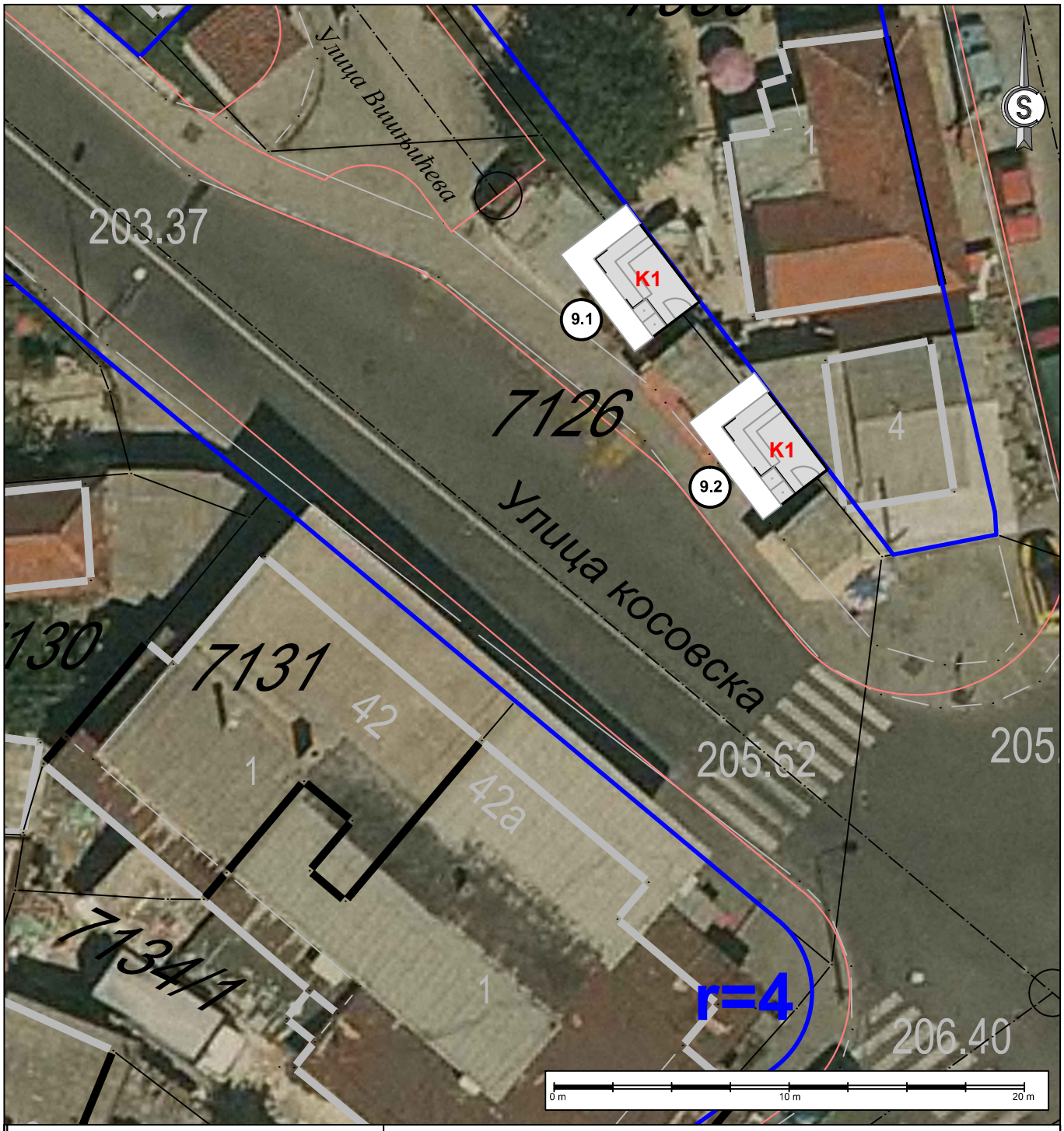

ИДЕНТИФИКАЦИОНИ БРОЈ КИОСКА	**9.1, 9.2**
Катастарска општина Крагујевац 1 Катастарска парцела бр. *7126*	**ЛЕГЕНДА:** локација киоска - модел К 1 (10,50 m²) регулациона линија (РЛ) ивица коловоза-тротоара
Назив (ближе одредиште): Косовска улица	
Планска документација: ПГР насеља Нова Колонија - Пивара	

ЈП УРБАНИЗАМ - КРАГУЈЕВАЦ

Ул. Краља Петра I бр. 23 34000 Крагујевац www.urbanizam.co.rs
тел: 034/306-603 (централа) факс: 034/335-252 e-mail: office@urbanizam.co.rs
ПИБ: 101577522 Мат. бр.: 07165862

ИНВЕСТИТОР И НАРУЧИЛАЦ	**Град Крагујевац, Градска управа за развој и инвестиције**
ОБРАЂИВАЧ	**Јавно предузеће УРБАНИЗАМ - Крагујевац**
НАЗИВ ЕЛАБОРАТА	**ПРОГРАМ ЛОКАЦИЈА ЗА ПОСТАВЉАЊЕ ПРИВРЕМЕНО МОНТАЖНО ДЕМОНТАЖНИХ ОБЈЕКАТА - КИОСКА НА ЈАВНОЈ ПОВРШИНИ**
НАЗИВ ГРАФИЧКОГ ПРИЛОГА	**КАТАЛОШКИ ЛИСТ БР. 62.1 Ортофото план са регулационим елементима** МП
УРБАНИСТА	ЛАЗАР МАНДИЋ, мастер инж.арх
ИЗВРШНИ ДИРЕКТОР	ВЕСНА ЈОВАНОВИЋ МИЛОШЕВИЋ, дипл.инж.арх
ВД ДИРЕКТОР	НАТАША ИВАНОВИЋ, дипл.инж.арх
БРОЈ КАРТЕ	62.1 БРОЈ ЛИСТА 01 ДАТУМ 2022. РАЗМЕРА 1:250

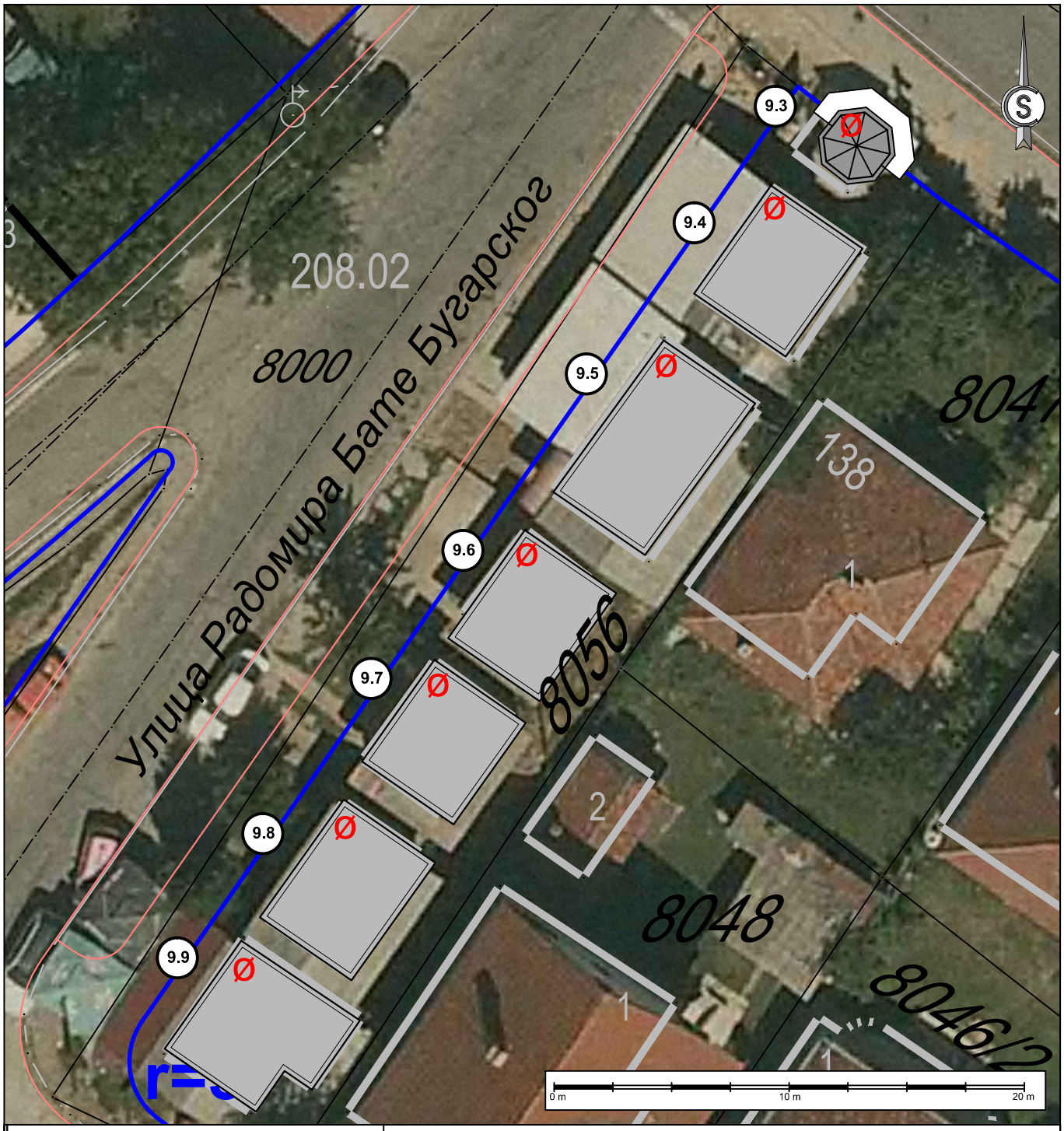

ИДЕНТИФИКАЦИОНИ БРОЈ КИОСКА	**9.3, 9.4, 9.5, 9.6, 9.7, 9.8, 9.9**
Катастарска општина Крагујевац 1 Катастарска парцела бр. *8056*	**ЛЕГЕНДА:** Ø локација не испуњава услове за постављање киоска регулациона линија (РЛ) ивица коловоза-тротоара
Назив (ближе одредиште): Улица Радомира Бате Бугарског	
Планска документација: ПГР насеља Нова Колонија - Пивара	

ЈП УРБАНИЗАМ - КРАГУЈЕВАЦ
Ул. Краља Петра I бр. 23 34000 Крагујевац www.urbanizam.co.rs
тел: 034/306-603 (централа) факс: 034/335-252 e-mail: office@urbanizam.co.rs
ПИБ: 101577522 Мат. бр.: 07165862

ИНВЕСТИТОР И НАРУЧИЛАЦ	**Град Крагујевац, Градска управа за развој и инвестиције**
ОБРАЂИВАЧ	**Јавно предузеће УРБАНИЗАМ - Крагујевац**
НАЗИВ ЕЛАБОРАТА	**ПРОГРАМ ЛОКАЦИЈА ЗА ПОСТАВЉАЊЕ ПРИВРЕМЕНО МОНТАЖНО ДЕМОНТАЖНИХ ОБЈЕКАТА - КИОСКА НА ЈАВНОЈ ПОВРШИНИ**
НАЗИВ ГРАФИЧКОГ ПРИЛОГА	**КАТАЛОШКИ ЛИСТ БР. 63.1 Ортофото план са регулационим елементима** МП
УРБАНИСТА	ЛАЗАР МАНДИЋ, мастер инж.арх
ИЗВРШНИ ДИРЕКТОР	ВЕСНА ЈОВАНОВИЋ МИЛОШЕВИЋ, дипл.инж.арх
ВД ДИРЕКТОР	НАТАША ИВАНОВИЋ, дипл.инж.арх
БРОЈ КАРТЕ	63.1 БРОЈ ЛИСТА 01 ДАТУМ 2022. РАЗМЕРА 1:250



ИДЕНТИФИКАЦИОНИ БРОЈ КИОСКА	**9.10**
Катастарска општина Крагујевац 1 Катастарска парцела бр. *7992/7*	**ЛЕГЕНДА:** Ø локација не испуњава услове за постављање киоска регулациона линија (РЛ) ивица коловоза-тротоара
Назив (ближе одредиште): Улица Радомира Бате Бугарског	
Планска документација: Измена и допуна ПГР Нова Колонија - Пивара - уз ул. Ивана Цанкара у Крагујевцу	

ЈП УРБАНИЗАМ - КРАГУЈЕВАЦ
Ул. Краља Петра I бр. 23 34000 Крагујевац www.urbanizam.co.rs
тел: 034/306-603 (централа) факс: 034/335-252 e-mail: office@urbanizam.co.rs
ПИБ: 101577522 Мат. бр.: 07165862

ИНВЕСТИТОР И НАРУЧИЛАЦ	**Град Крагујевац, Градска управа за развој и инвестиције**
ОБРАЂИВАЧ	**Јавно предузеће УРБАНИЗАМ - Крагујевац**
НАЗИВ ЕЛАБОРАТА	**ПРОГРАМ ЛОКАЦИЈА ЗА ПОСТАВЉАЊЕ ПРИВРЕМЕНО МОНТАЖНО ДЕМОНТАЖНИХ ОБЈЕКАТА - КИОСКА НА ЈАВНОЈ ПОВРШИНИ**
НАЗИВ ГРАФИЧКОГ ПРИЛОГА	**КАТАЛОШКИ ЛИСТ БР. 64.1 Ортофото план са регулационим елементима** МП
УРБАНИСТА	ЛАЗАР МАНДИЋ, мастер инж.арх
ИЗВРШНИ ДИРЕКТОР	ВЕСНА ЈОВАНОВИЋ МИЛОШЕВИЋ, дипл.инж.арх
ВД ДИРЕКТОР	НАТАША ИВАНОВИЋ, дипл.инж.арх
БРОЈ КАРТЕ	64.1 БРОЈ ЛИСТА 01 ДАТУМ 2022. РАЗМЕРА 1:250



ИДЕНТИФИКАЦИОНИ БРОЈ КИОСКА	**9.11, 9.12**
Катастарска општина Крагујевац 1 Катастарска парцела бр. *7992/1*	**ЛЕГЕНДА:** Ø локација не испуњава услове за постављање киоска регулациона линија (РЛ) ивица коловоза-тротоара
Назив (ближе одредиште): Улица Радомира Бате Бугарског	
Планска документација: Измена и допуна ПГР Нова Колонија - Пивара - уз ул. Ивана Цанкара у Крагујевцу	

ЈП УРБАНИЗАМ - КРАГУЈЕВАЦ
Ул. Краља Петра I бр. 23 34000 Крагујевац www.urbanizam.co.rs
тел: 034/306-603 (централа) факс: 034/335-252 e-mail: office@urbanizam.co.rs
ПИБ: 101577522 Мат. бр.: 07165862

ИНВЕСТИТОР И НАРУЧИЛАЦ	**Град Крагујевац, Градска управа за развој и инвестиције**
ОБРАЂИВАЧ	**Јавно предузеће УРБАНИЗАМ - Крагујевац**
НАЗИВ ЕЛАБОРАТА	**ПРОГРАМ ЛОКАЦИЈА ЗА ПОСТАВЉАЊЕ ПРИВРЕМЕНО МОНТАЖНО ДЕМОНТАЖНИХ ОБЈЕКАТА - КИОСКА НА ЈАВНОЈ ПОВРШИНИ**
НАЗИВ ГРАФИЧКОГ ПРИЛОГА	**КАТАЛОШКИ ЛИСТ БР. 65.1 Ортофото план са регулационим елементима** МП
УРБАНИСТА	ЛАЗАР МАНДИЋ, мастер инж.арх
ИЗВРШНИ ДИРЕКТОР	ВЕСНА ЈОВАНОВИЋ МИЛОШЕВИЋ, дипл.инж.арх
ВД ДИРЕКТОР	НАТАША ИВАНОВИЋ, дипл.инж.арх
БРОЈ КАРТЕ	65.1 БРОЈ ЛИСТА 01 ДАТУМ 2022. РАЗМЕРА 1:250

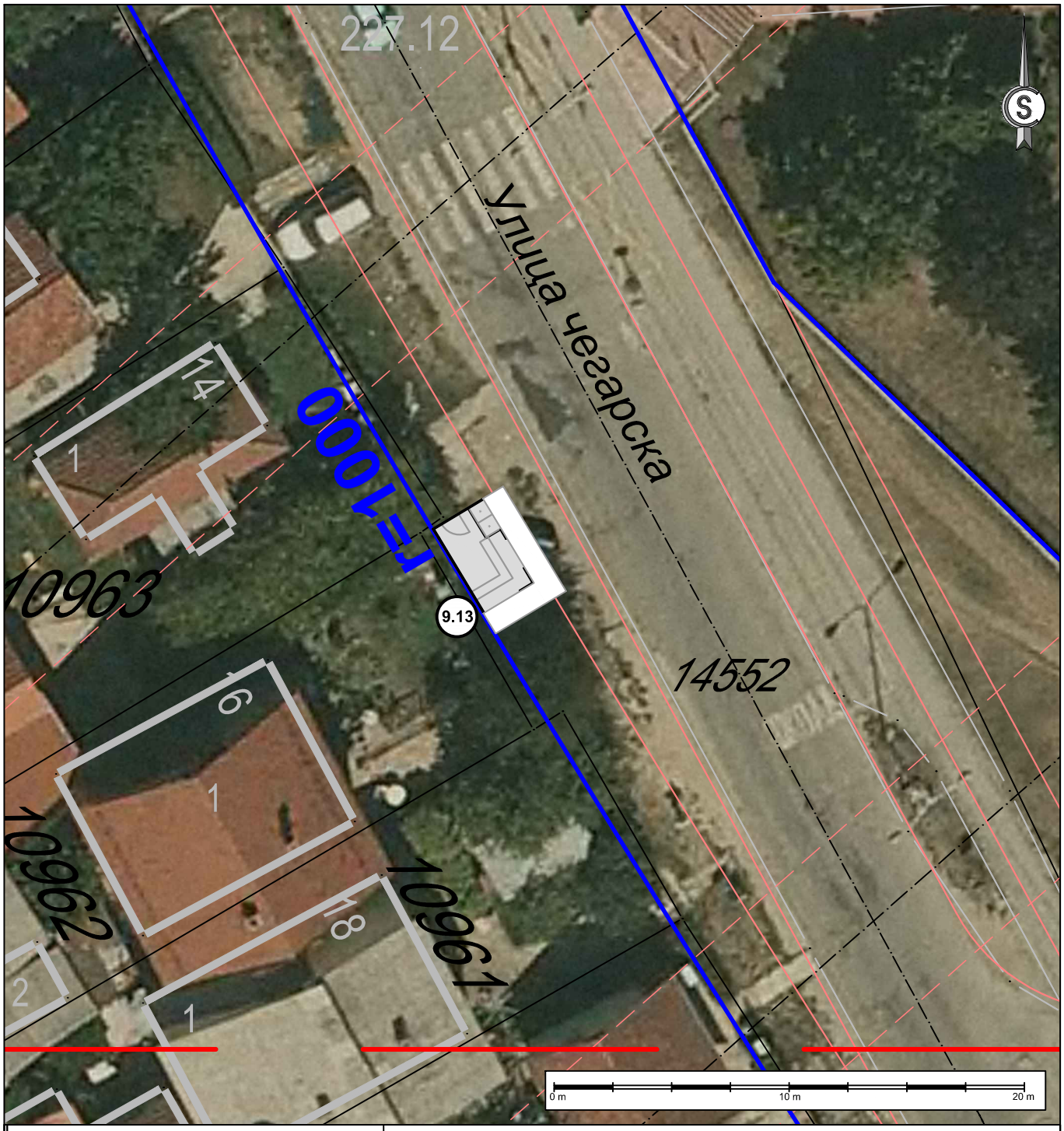

ИДЕНТИФИКАЦИОНИ БРОЈ КИОСКА	**9.13**
Катастарска општина Крагујевац 1 Катастарска парцела бр. *14552/1*	**ЛЕГЕНДА:** локација киоска - модел К 1 (10,50 m²) регулациона линија (РЛ) ивица коловоза-тротоара
Назив (ближе одредиште): Улица Чегарска	
Планска документација: ПГР насеља Нова Колонија - Пивара	

ЈП УРБАНИЗАМ - КРАГУЈЕВАЦ
Ул. Краља Петра I бр. 23 34000 Крагујевац www.urbanizam.co.rs
тел: 034/306-603 (централа) факс: 034/335-252 e-mail: office@urbanizam.co.rs
ПИБ: 101577522 Мат. бр.: 07165862

ИНВЕСТИТОР И НАРУЧИЛАЦ	**Град Крагујевац, Градска управа за развој и инвестиције**
ОБРАЂИВАЧ	**Јавно предузеће УРБАНИЗАМ - Крагујевац**
НАЗИВ ЕЛАБОРАТА	**ПРОГРАМ ЛОКАЦИЈА ЗА ПОСТАВЉАЊЕ ПРИВРЕМЕНО МОНТАЖНО ДЕМОНТАЖНИХ ОБЈЕКАТА - КИОСКА НА ЈАВНОЈ ПОВРШИНИ**
НАЗИВ ГРАФИЧКОГ ПРИЛОГА	**КАТАЛОШКИ ЛИСТ БР. 66.1 Ортофото план са регулационим елементима** МП
УРБАНИСТА	ЛАЗАР МАНДИЋ, мастер инж.арх
ИЗВРШНИ ДИРЕКТОР	ВЕСНА ЈОВАНОВИЋ МИЛОШЕВИЋ, дипл.инж.арх
ВД ДИРЕКТОР	НАТАША ИВАНОВИЋ, дипл.инж.арх
БРОЈ КАРТЕ	66.1 БРОЈ ЛИСТА 01 ДАТУМ 2022. РАЗМЕРА 1:250

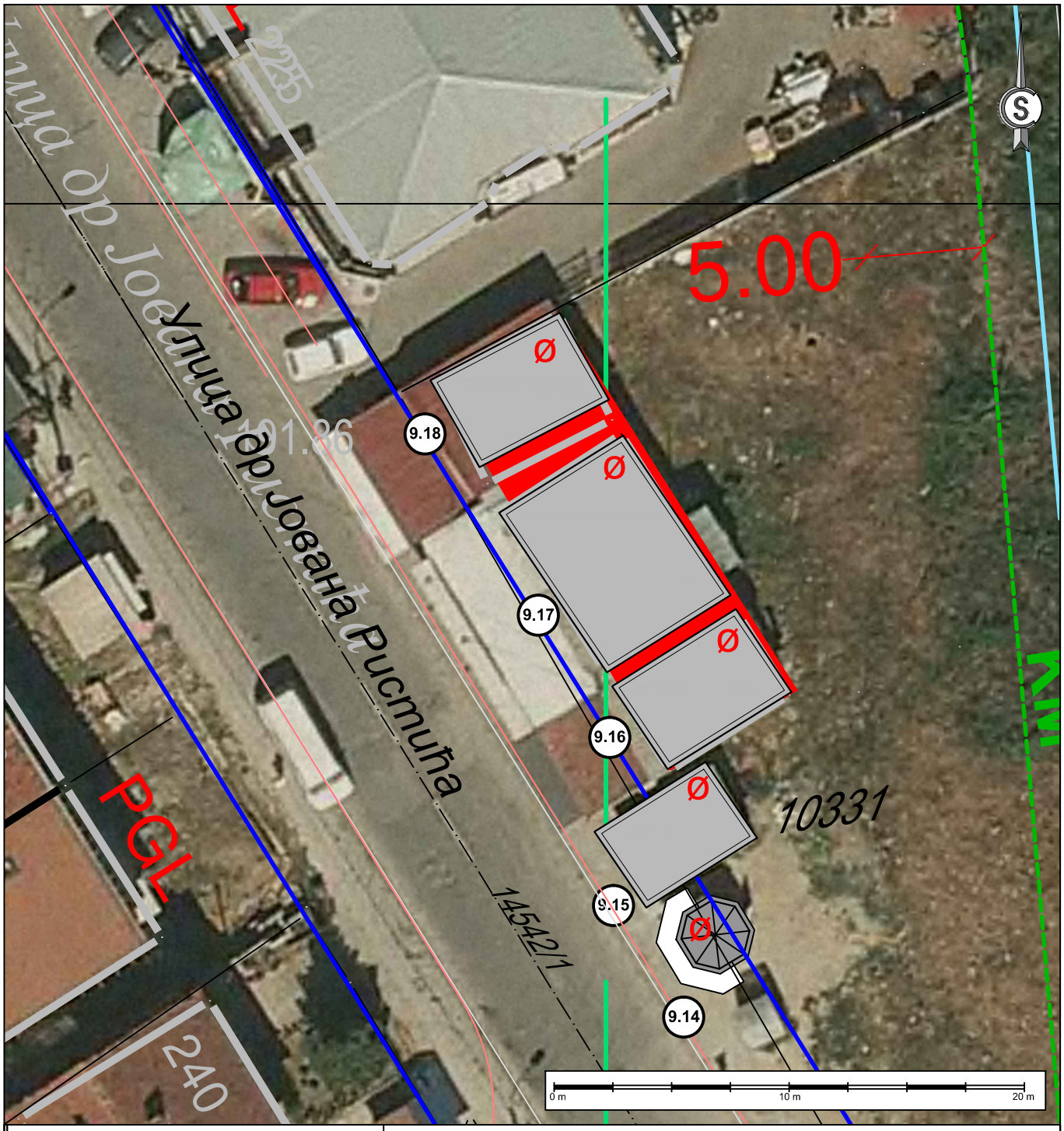

ИДЕНТИФИКАЦИОНИ БРОЈ КИОСКА	**9.14, 9.15, 9.16, 9.17, 9.18**
Катастарска општина Крагујевац 1 Катастарска парцела бр. *10331*	**ЛЕГЕНДА:** Ø локација не испуњава услове за постављање киоска регулациона линија (РЛ) ивица коловоза-тротоара
Назив (ближе одредиште): Улица др Јована Ристића поред драгстора Бресница	
Планска документација: ПГР насеља Метино брдо и Бресница	

ЈП УРБАНИЗАМ - КРАГУЈЕВАЦ

Ул. Краља Петра I бр. 23, 34000 Крагујевац, www.urbanizam.co.rs
тел: 034/306-603 (централа), факс: 034/335-252, e-mail: office@urbanizam.co.rs
ПИБ: 101577522, Мат. бр.: 07165862

ИНВЕСТИТОР И НАРУЧИЛАЦ	**Град Крагујевац, Градска управа за развој и инвестиције**
ОБРАЂИВАЧ	**Јавно предузеће УРБАНИЗАМ - Крагујевац**
НАЗИВ ЕЛАБОРАТА	**ПРОГРАМ ЛОКАЦИЈА ЗА ПОСТАВЉАЊЕ ПРИВРЕМЕНО МОНТАЖНО ДЕМОНТАЖНИХ ОБЈЕКАТА - КИОСКА НА ЈАВНОЈ ПОВРШИНИ**
НАЗИВ ГРАФИЧКОГ ПРИЛОГА	**КАТАЛОШКИ ЛИСТ БР. 67.1 Ортофото план са регулационим елементима** МП
УРБАНИСТА	ЛАЗАР МАНДИЋ, мастер инж.арх
ИЗВРШНИ ДИРЕКТОР	ВЕСНА ЈОВАНОВИЋ МИЛОШЕВИЋ, дипл.инж.арх
ВД ДИРЕКТОР	НАТАША ИВАНОВИЋ, дипл.инж.арх
БРОЈ КАРТЕ	67.1 БРОЈ ЛИСТА 01 ДАТУМ 2022. РАЗМЕРА 1:250

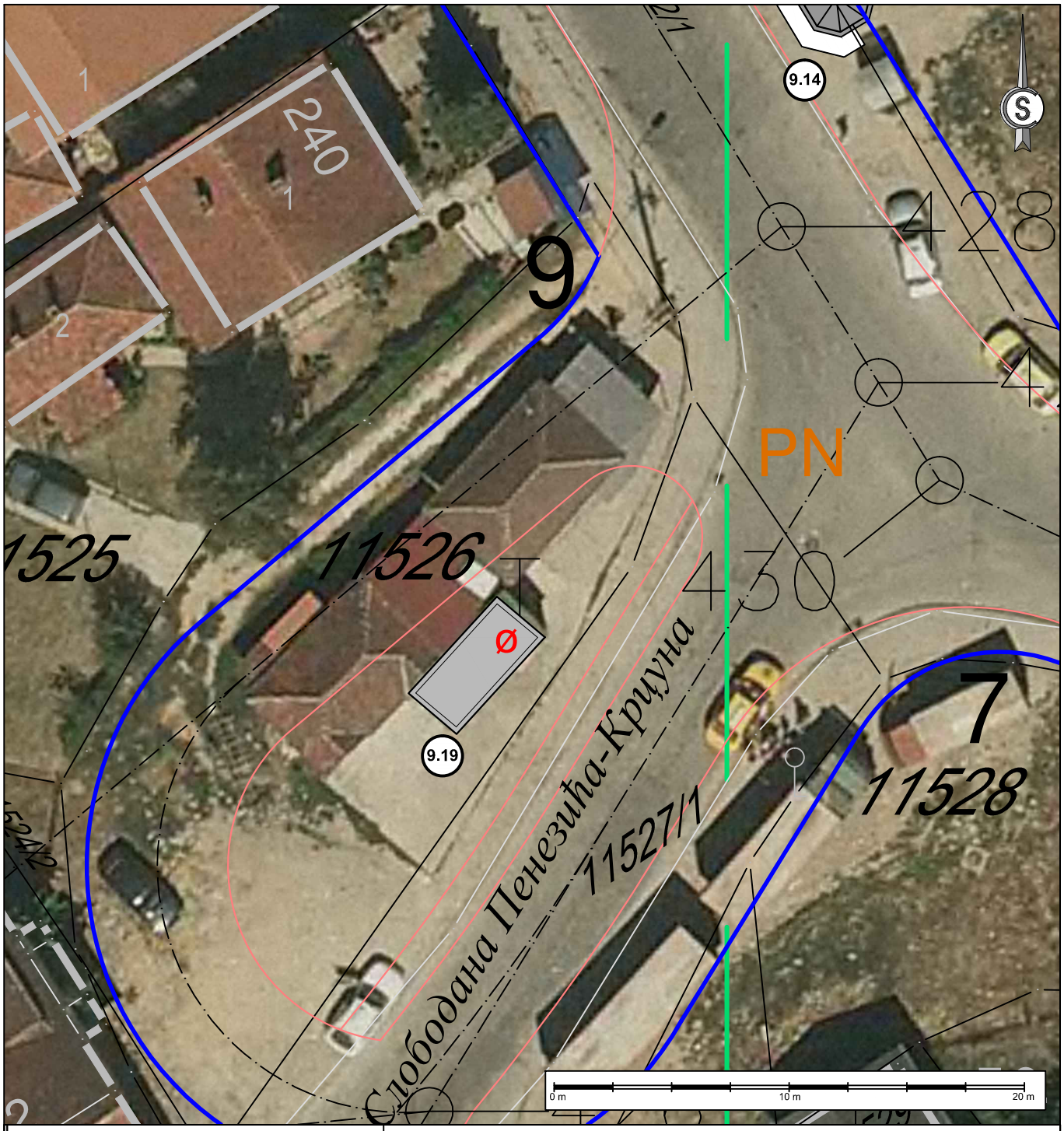

ИДЕНТИФИКАЦИОНИ БРОЈ КИОСКА	**9.19**
Катастарска општина Крагујевац 1 Катастарска парцела бр. *11526*	**ЛЕГЕНДА:** Ø локација не испуњава услове за постављање киоска регулациона линија (РЛ) ивица коловоза-тротоара
Назив (ближе одредиште): Улица Слободана Пенезића Крцуна	
Планска документација: ПГР насеља Метино брдо и Бресница	

ЈП УРБАНИЗАМ - КРАГУЈЕВАЦ

Ул. Краља Петра I бр. 23 34000 Крагујевац www.urbanizam.co.rs
тел: 034/306-603 (централа) факс: 034/335-252 e-mail: office@urbanizam.co.rs
ПИБ: 101577522 Мат. бр.: 07165862

ИНВЕСТИТОР И НАРУЧИЛАЦ	**Град Крагујевац, Градска управа за развој**
ОБРАЂИВАЧ	**Јавно предузеће УРБАНИЗАМ - Крагујевац**
НАЗИВ ЕЛАБОРАТА	**ПРОГРАМ ЛОКАЦИЈА ЗА ПОСТАВЉАЊЕ ПРИВРЕМЕНО МОНТАЖНО ДЕМОНТАЖНИХ ОБЈЕКАТА - КИОСКА НА ЈАВНОЈ ПОВРШИНИ**
НАЗИВ ГРАФИЧКОГ ПРИЛОГА	**КАТАЛОШКИ ЛИСТ БР. 68.1 Ортофото план са регулационим елементима** МП
УРБАНИСТА	ЛАЗАР МАНДИЋ, мастер инж.арх
ИЗВРШНИ ДИРЕКТОР	ВЕСНА ЈОВАНОВИЋ МИЛОШЕВИЋ, дипл.инж.арх
ВД ДИРЕКТОР	НАТАША ИВАНОВИЋ, дипл.инж.арх
БРОЈ КАРТЕ	68.1 БРОЈ ЛИСТА 01 ДАТУМ 2022. РАЗМЕРА 1:250

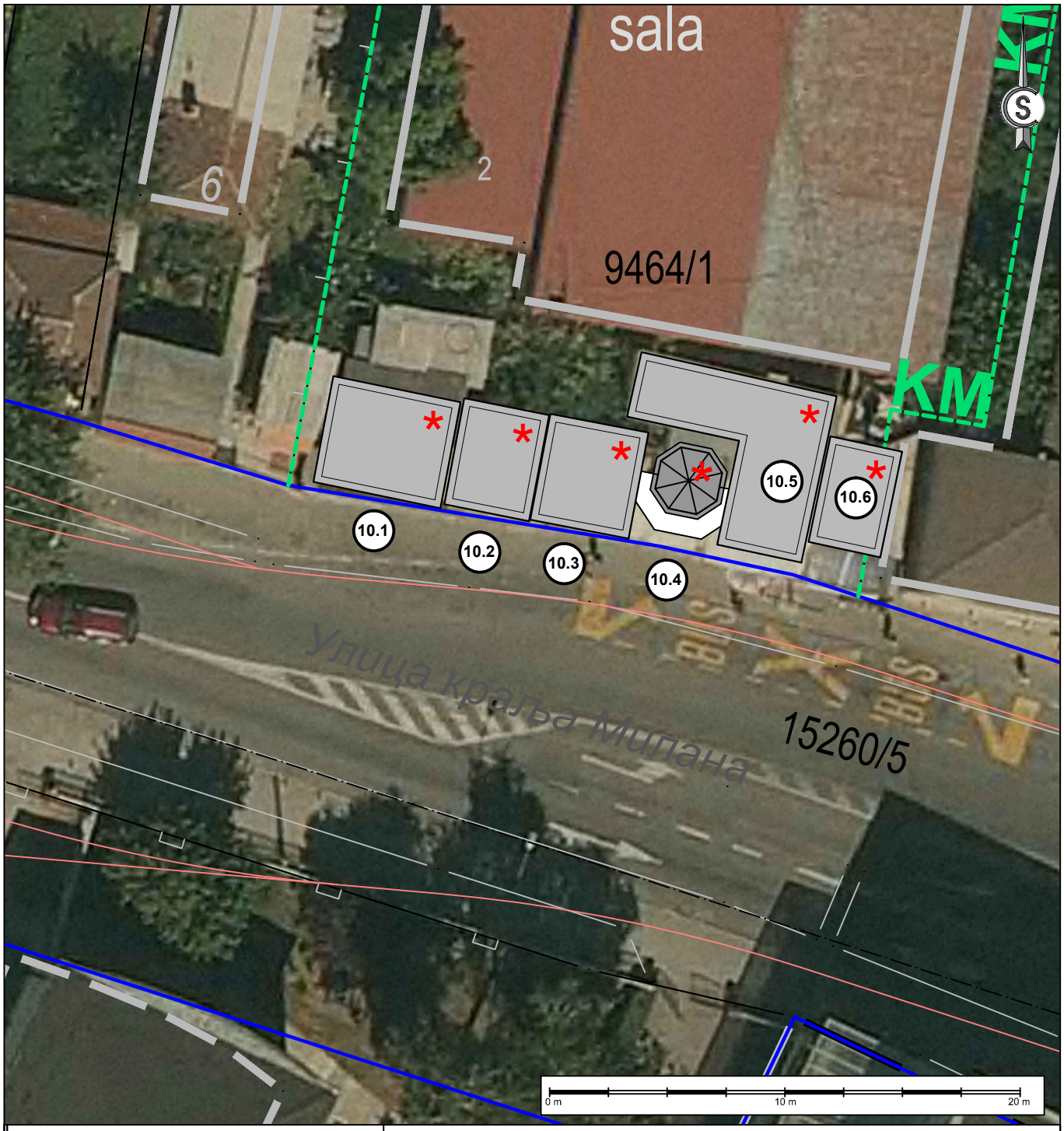

ИДЕНТИФИКАЦИОНИ БРОЈ КИОСКА	**10.1, 10.2, 10.3, 10.4, 10.5, 10.6**
Катастарска општина Крагујевац 4 Катастарска парцела бр. *9464/1*	**ЛЕГЕНДА:** * локација није предмет овог елабората регулациона линија (РЛ) ивица коловоза-тротоара
Назив (ближе одредиште): Улица краља Милана код ОШ Јован Поповић	
Планска документација: ПГР насеља Вашариште у Крагујевцу	

ЈП УРБАНИЗАМ - КРАГУЈЕВАЦ

Ул. Краља Петра I бр. 23 34000 Крагујевац www.urbanizam.co.rs
тел: 034/306-603 (централа) факс: 034/335-252 e-mail: office@urbanizam.co.rs
ПИБ: 101577522 Мат. бр.: 07165862

ИНВЕСТИТОР И НАРУЧИЛАЦ	**Град Крагујевац, Градска управа за развој и инвестиције**
ОБРАЂИВАЧ	**Јавно предузеће УРБАНИЗАМ - Крагујевац**
НАЗИВ ЕЛАБОРАТА	**ПРОГРАМ ЛОКАЦИЈА ЗА ПОСТАВЉАЊЕ ПРИВРЕМЕНО МОНТАЖНО ДЕМОНТАЖНИХ ОБЈЕКАТА - КИОСКА НА ЈАВНОЈ ПОВРШИНИ**
НАЗИВ ГРАФИЧКОГ ПРИЛОГА	**КАТАЛОШКИ ЛИСТ БР. 69.1 Ортофото план са регулационим елементима** МП
УРБАНИСТА	ЛАЗАР МАНДИЋ, мастер инж.арх
ИЗВРШНИ ДИРЕКТОР	ВЕСНА ЈОВАНОВИЋ МИЛОШЕВИЋ, дипл.инж.арх
ВД ДИРЕКТОР	НАТАША ИВАНОВИЋ, дипл.инж.арх
БРОЈ КАРТЕ	69.1 БРОЈ ЛИСТА 01 ДАТУМ 2022. РАЗМЕРА 1:250

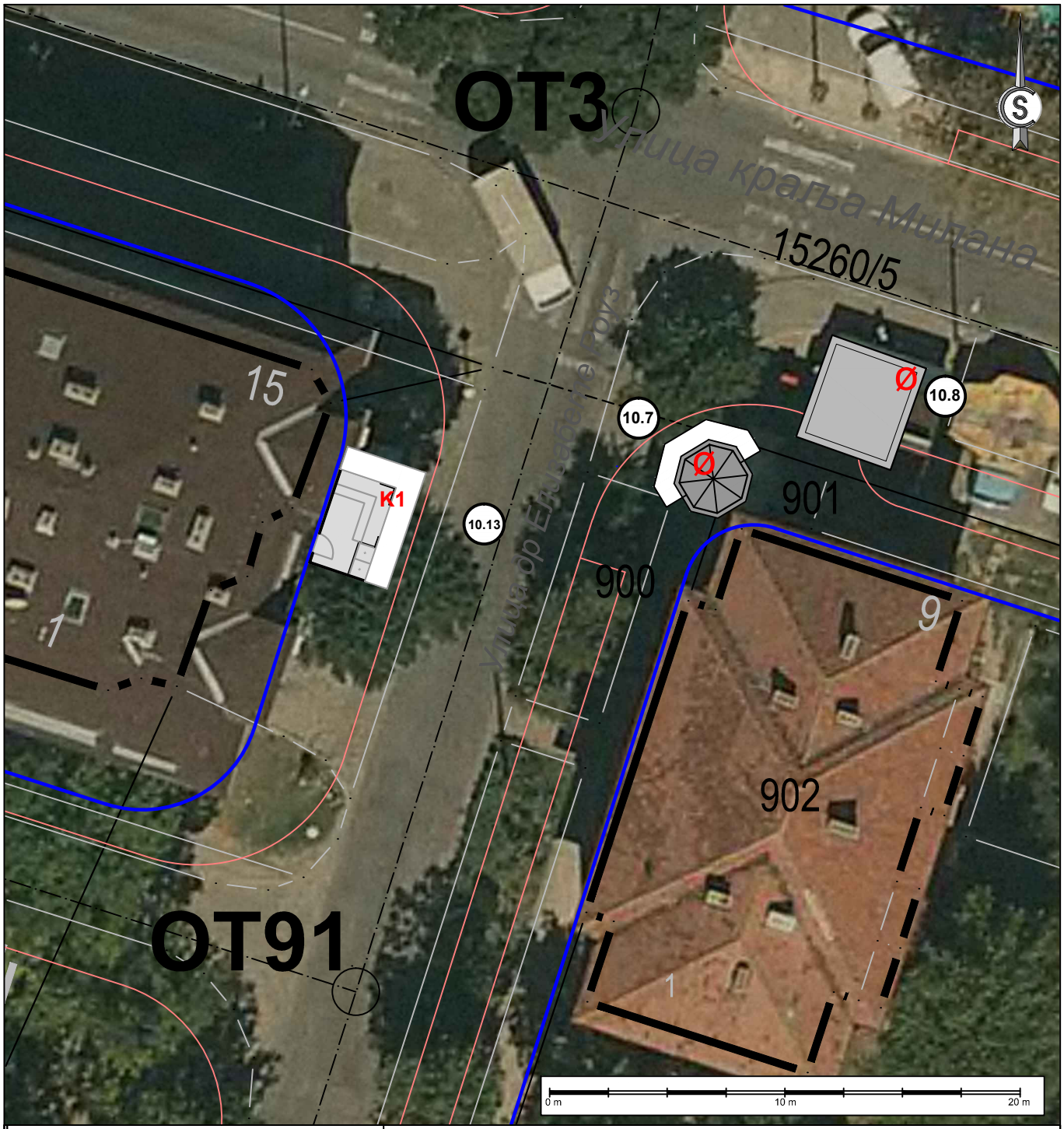

ИДЕНТИФИКАЦИОНИ БРОЈ КИОСКА	**10.7, 10.8**
Катастарска општина Крагујевац 3 Катастарска парцела бр. *15260/5,900*	**ЛЕГЕНДА:** Ø локација не испуњава услове за постављање киоска регулациона линија (РЛ) ивица коловоза-тротоара
Назив (ближе одредиште): Угао улице краља Милана и др Елизабете Роуз	
Планска документација: ПГР насеља Вашариште у Крагујевцу	

ЈП УРБАНИЗАМ - КРАГУЈЕВАЦ
Ул. Краља Петра I бр. 23 34000 Крагујевац www.urbanizam.co.rs
тел: 034/306-603 (централа) факс: 034/335-252 e-mail: office@urbanizam.co.rs
ПИБ: 101577522 Мат. бр.: 07165862

ИНВЕСТИТОР И НАРУЧИЛАЦ	**Град Крагујевац, Градска управа за развој и инвестиције**
ОБРАЂИВАЧ	**Јавно предузеће УРБАНИЗАМ - Крагујевац**
НАЗИВ ЕЛАБОРАТА	**ПРОГРАМ ЛОКАЦИЈА ЗА ПОСТАВЉАЊЕ ПРИВРЕМЕНО МОНТАЖНО ДЕМОНТАЖНИХ ОБЈЕКАТА - КИОСКА НА ЈАВНОЈ ПОВРШИНИ**
НАЗИВ ГРАФИЧКОГ ПРИЛОГА	**КАТАЛОШКИ ЛИСТ БР. 70.1 Ортофото план са регулационим елементима** МП
УРБАНИСТА	ЛАЗАР МАНДИЋ, мастер инж.арх
ИЗВРШНИ ДИРЕКТОР	ВЕСНА ЈОВАНОВИЋ МИЛОШЕВИЋ, дипл.инж.арх
ВД ДИРЕКТОР	НАТАША ИВАНОВИЋ, дипл.инж.арх
БРОЈ КАРТЕ	70.1 БРОЈ ЛИСТА 01 ДАТУМ 2022. РАЗМЕРА 1:250

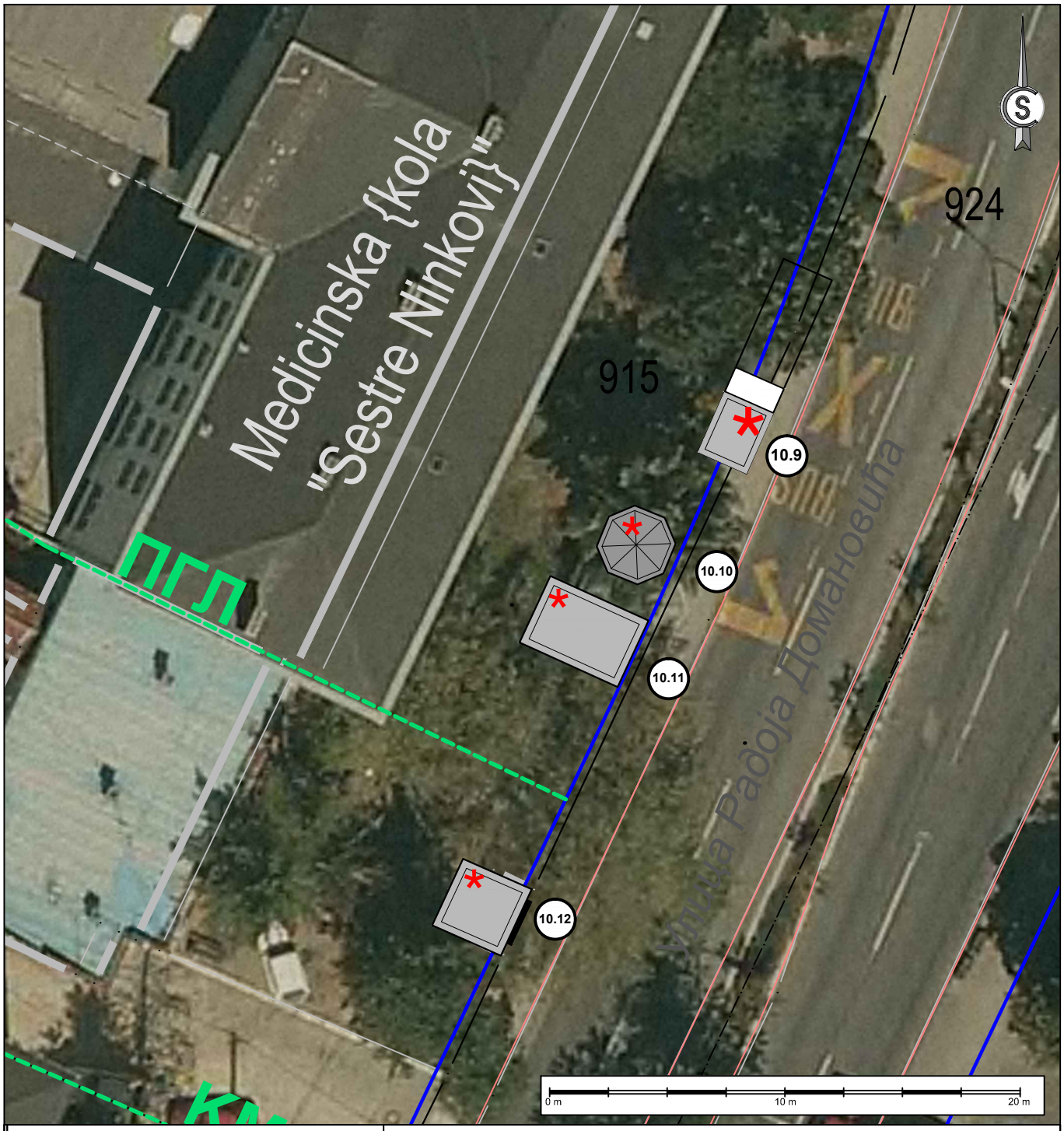

ИДЕНТИФИКАЦИОНИ БРОЈ КИОСКА	**10.9, 10.10, 11, 12**
Катастарска општина Крагујевац 3 Катастарска парцела бр. *915*	**ЛЕГЕНДА:** * локација није предмет овог елабората регулациона линија (РЛ) ивица коловоза-тротоара
Назив (ближе одредиште): Улица Радоја Домановића код Медицинске школе	
Планска документација: ПГР насеља Вашариште у Крагујевцу	

ЈП УРБАНИЗАМ - КРАГУЈЕВАЦ
Ул. Краља Петра I бр. 23 34000 Крагујевац www.urbanizam.co.rs
тел: 034/306-603 (централа) факс: 034/335-252 e-mail: office@urbanizam.co.rs
ПИБ: 101577522 Мат. бр.: 07165862

ИНВЕСТИТОР И НАРУЧИЛАЦ	**Град Крагујевац, Градска управа за развој и инвестиције**
ОБРАЂИВАЧ	**Јавно предузеће УРБАНИЗАМ - Крагујевац**
НАЗИВ ЕЛАБОРАТА	**ПРОГРАМ ЛОКАЦИЈА ЗА ПОСТАВЉАЊЕ ПРИВРЕМЕНО МОНТАЖНО ДЕМОНТАЖНИХ ОБЈЕКАТА - КИОСКА НА ЈАВНОЈ ПОВРШИНИ**
НАЗИВ ГРАФИЧКОГ ПРИЛОГА	**КАТАЛОШКИ ЛИСТ БР. 71.1 Ортофото план са регулационим елементима** МП
УРБАНИСТА	ЛАЗАР МАНДИЋ, мастер инж.арх
ИЗВРШНИ ДИРЕКТОР	ВЕСНА ЈОВАНОВИЋ МИЛОШЕВИЋ, дипл.инж.арх
ВД ДИРЕКТОР	НАТАША ИВАНОВИЋ, дипл.инж.арх
БРОЈ КАРТЕ	71.1 БРОЈ ЛИСТА 01 ДАТУМ 2022. РАЗМЕРА 1:250

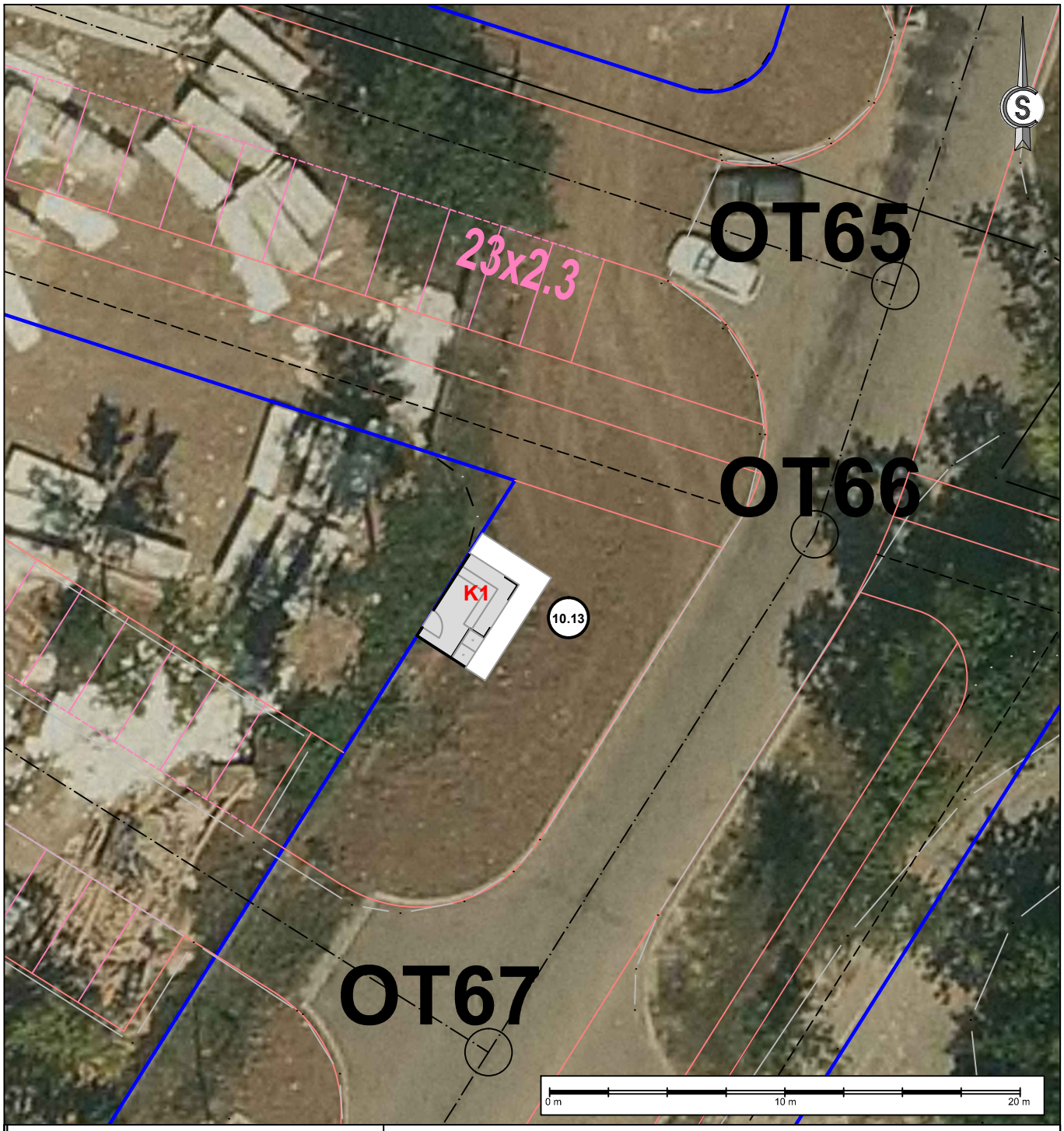

ИДЕНТИФИКАЦИОНИ БРОЈ КИОСКА	**10.13**
Катастарска општина Крагујевац 3 Катастарска парцела бр. 895/20	**ЛЕГЕНДА:** локација киоска - модел К 1 (10,50 m²) регулациона линија (РЛ) ивица коловоза-тротоара
Назив (ближе одредиште): Улица др Драгутина Којића код паркинга затвореног базена	
Планска документација: ПГР насеља Вашариште у Крагујевцу	

ЈП УРБАНИЗАМ - КРАГУЈЕВАЦ
Ул. Краља Петра I бр. 23 34000 Крагујевац www.urbanizam.co.rs
тел: 034/306-603 (централа) факс: 034/335-252 e-mail: office@urbanizam.co.rs
ПИБ: 101577522 Мат. бр.: 07165862

ИНВЕСТИТОР И НАРУЧИЛАЦ	**Град Крагујевац, Градска управа за развој и инвестиције**
ОБРАЂИВАЧ	**Јавно предузеће УРБАНИЗАМ - Крагујевац**
НАЗИВ ЕЛАБОРАТА	**ПРОГРАМ ЛОКАЦИЈА ЗА ПОСТАВЉАЊЕ ПРИВРЕМЕНО МОНТАЖНО ДЕМОНТАЖНИХ ОБЈЕКАТА - КИОСКА НА ЈАВНОЈ ПОВРШИНИ**
НАЗИВ ГРАФИЧКОГ ПРИЛОГА	**КАТАЛОШКИ ЛИСТ БР. 71.1 Ортофото план са регулационим елементима** МП
УРБАНИСТА	ЛАЗАР МАНДИЋ, мастер инж.арх
ИЗВРШНИ ДИРЕКТОР	ВЕСНА ЈОВАНОВИЋ МИЛОШЕВИЋ, дипл.инж.арх
ВД ДИРЕКТОР	НАТАША ИВАНОВИЋ, дипл.инж.арх
БРОЈ КАРТЕ	71.1 БРОЈ ЛИСТА 01 ДАТУМ 2022. РАЗМЕРА 1:250

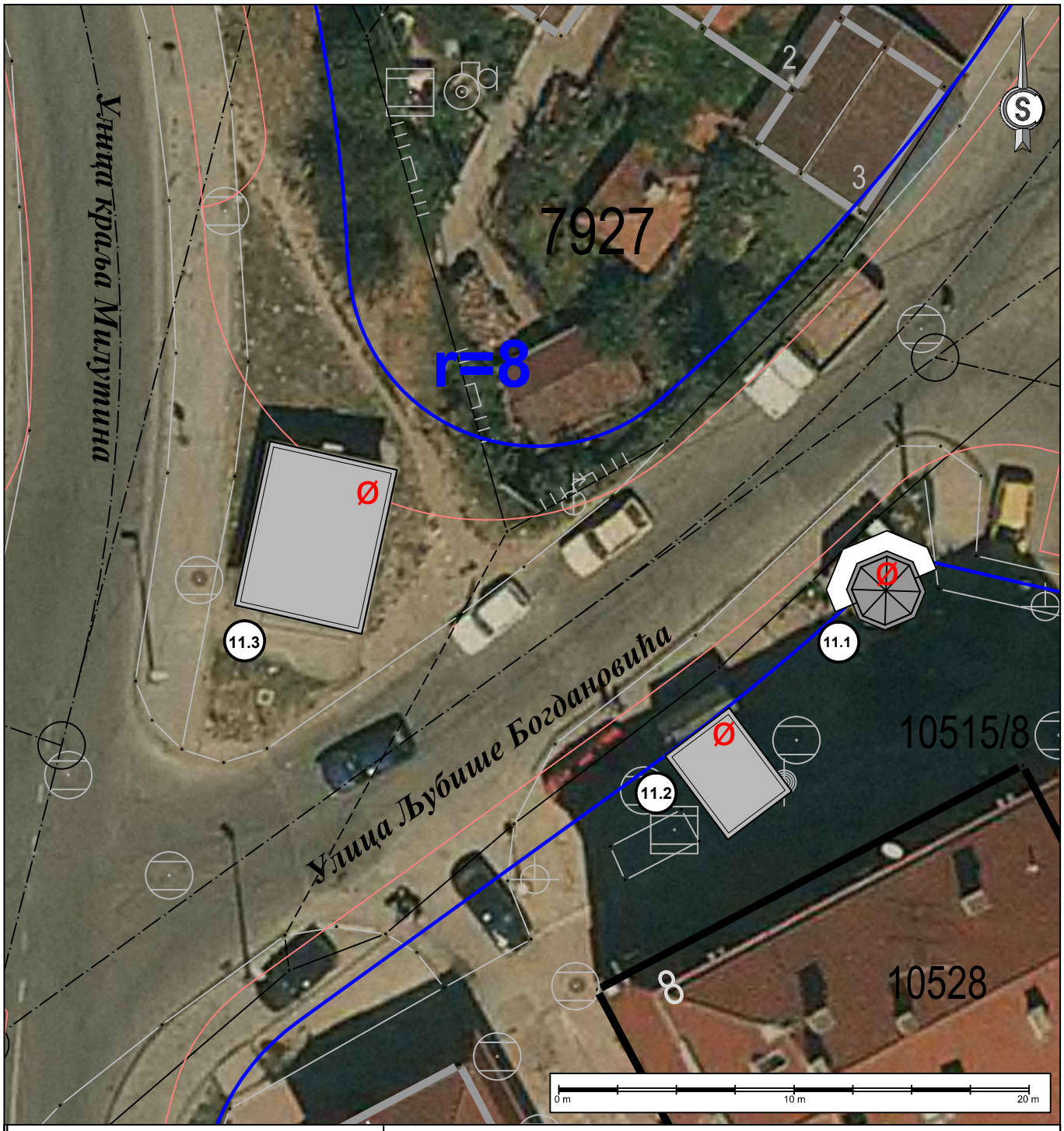

ИДЕНТИФИКАЦИОНИ БРОЈ КИОСКА	**11.1, 11.2, 11.3**
Катастарска општина Крагујевац 3 Катастарска парцела бр. *15274/1, 10524*	**ЛЕГЕНДА:** Ø локација не испуњава услове за постављање киоска регулациона линија (РЛ) ивица коловоза-тротоара
Назив (ближе одредиште): Улица Љубише Богдановића	
Планска документација: ПГР насеља Станово у Крагујевцу	

ЈП УРБАНИЗАМ - КРАГУЈЕВАЦ

Ул. Краља Петра I бр. 23 34000 Крагујевац www.urbanizam.co.rs
тел: 034/306-603 (централа) факс: 034/335-252 e-mail: office@urbanizam.co.rs
ПИБ: 101577522 Мат. бр.: 07165862

ИНВЕСТИТОР И НАРУЧИЛАЦ	**Град Крагујевац, Градска управа за развој и инвестиције**
ОБРАЂИВАЧ	**Јавно предузеће УРБАНИЗАМ - Крагујевац**
НАЗИВ ЕЛАБОРАТА	**ПРОГРАМ ЛОКАЦИЈА ЗА ПОСТАВЉАЊЕ ПРИВРЕМЕНО МОНТАЖНО ДЕМОНТАЖНИХ ОБЈЕКАТА - КИОСКА НА ЈАВНОЈ ПОВРШИНИ**
НАЗИВ ГРАФИЧКОГ ПРИЛОГА	**КАТАЛОШКИ ЛИСТ БР. 72.1 Ортофото план са регулационим елементима** МП
УРБАНИСТА	ЛАЗАР МАНДИЋ, мастер инж.арх
ИЗВРШНИ ДИРЕКТОР	ВЕСНА ЈОВАНОВИЋ МИЛОШЕВИЋ, дипл.инж.арх
ВД ДИРЕКТОР	НАТАША ИВАНОВИЋ, дипл.инж.арх
БРОЈ КАРТЕ	72.1 БРОЈ ЛИСТА 01 ДАТУМ 2022. РАЗМЕРА 1:250

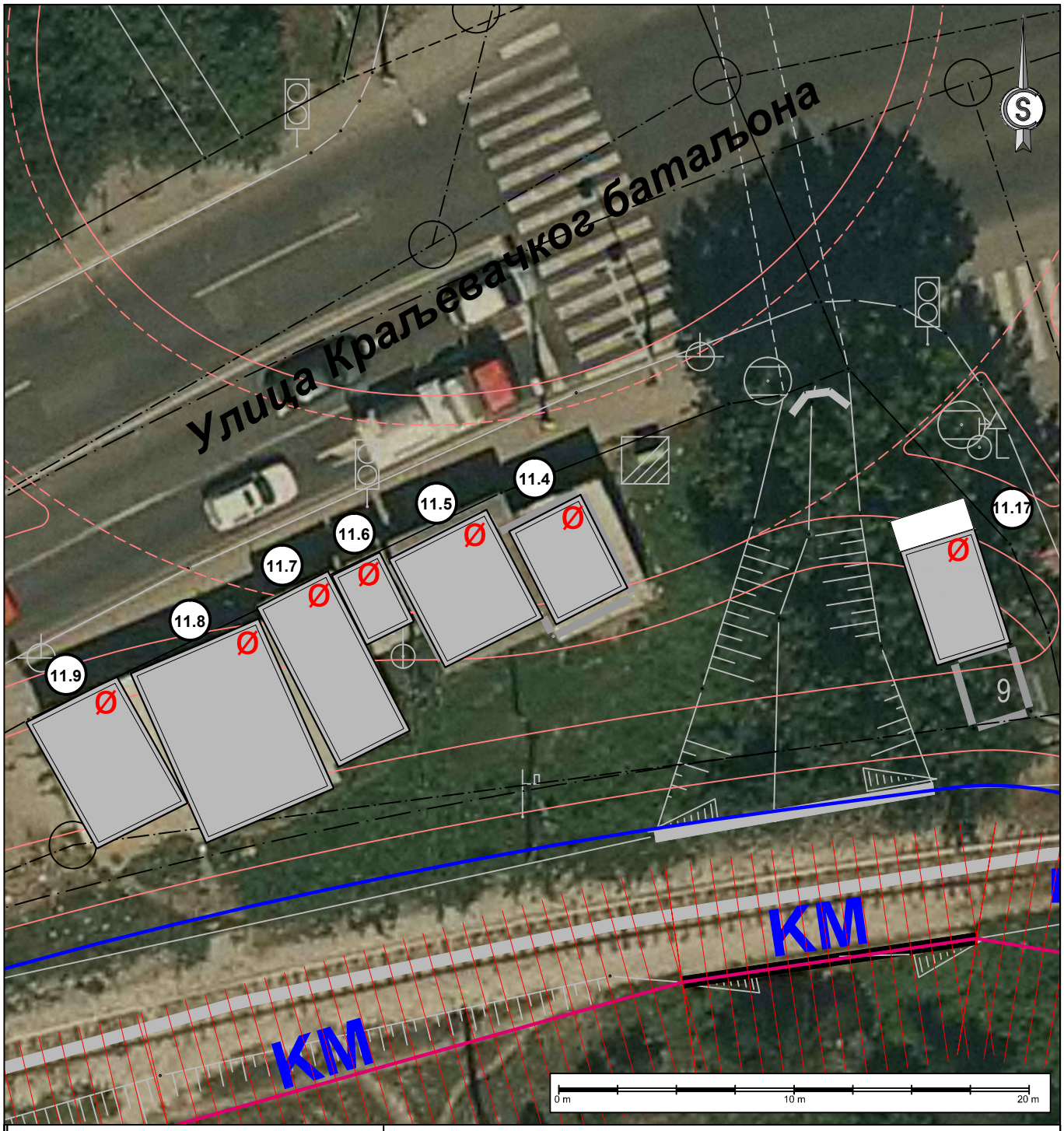

ИДЕНТИФИКАЦИОНИ БРОЈ КИОСКА	**11.4, 11.5, 11.6, 11.7, 11.8, 11.9, 11.17**
Катастарска општина Крагујевац 3 Катастарска парцела бр. *15256/3*	**ЛЕГЕНДА:** Ø локација не испуњава услове за постављање киоска регулациона линија (РЛ) ивица коловоза-тротоара
Назив (ближе одредиште): Улица Краљевачког батаљона	
Планска документација: ПГР насеља Станово у Крагујевцу	

ЈП УРБАНИЗАМ - КРАГУЈЕВАЦ

Ул. Краља Петра I бр. 23, 34000 Крагујевац, www.urbanizam.co.rs
тел: 034/306-603 (централа), факс: 034/335-252, e-mail: office@urbanizam.co.rs
ПИБ: 101577522, Мат. бр.: 07165862

ИНВЕСТИТОР И НАРУЧИЛАЦ	**Град Крагујевац, Градска управа за развој и инвестиције**
ОБРАЂИВАЧ	**Јавно предузеће УРБАНИЗАМ - Крагујевац**
НАЗИВ ЕЛАБОРАТА	**ПРОГРАМ ЛОКАЦИЈА ЗА ПОСТАВЉАЊЕ ПРИВРЕМЕНО МОНТАЖНО ДЕМОНТАЖНИХ ОБЈЕКАТА - КИОСКА НА ЈАВНОЈ ПОВРШИНИ**
НАЗИВ ГРАФИЧКОГ ПРИЛОГА	**КАТАЛОШКИ ЛИСТ БР. 73.1 Ортофото план са регулационим елементима**
УРБАНИСТА	ЛАЗАР МАНДИЋ, мастер инж.арх
ИЗВРШНИ ДИРЕКТОР	ВЕСНА ЈОВАНОВИЋ МИЛОШЕВИЋ, дипл.инж.арх
ВД ДИРЕКТОР	НАТАША ИВАНОВИЋ, дипл.инж.арх

МП

БРОЈ КАРТЕ	73.1	БРОЈ ЛИСТА 01	ДАТУМ 2022.	РАЗМЕРА 1:250



ИДЕНТИФИКАЦИОНИ БРОЈ КИОСКА	**11.10, 11.11, 11.12, 11.13**
Катастарска општина Крагујевац 3 Катастарска парцела бр. *15256/3, 15031/1*	**ЛЕГЕНДА:** Ø локација не испуњава услове за постављање киоска * локација није предмет овог елабората локација киоска - модел К 1 (10,50 m²) регулациона линија (РЛ) ивица коловоза-тротоара
Назив (ближе одредиште): Улица Краљевачког батаљона	
Планска документација: ПГР насеља Станово у Крагујевцу	

ЈП УРБАНИЗАМ - КРАГУЈЕВАЦ

Ул. Краља Петра I бр. 23, 34000 Крагујевац, www.urbanizam.co.rs
тел: 034/306-603 (централа), факс: 034/335-252, e-mail: office@urbanizam.co.rs
ПИБ: 101577522, Мат. бр.: 07165862

ИНВЕСТИТОР И НАРУЧИЛАЦ	**Град Крагујевац, Градска управа за развој и инвестиције**
ОБРАЂИВАЧ	**Јавно предузеће УРБАНИЗАМ - Крагујевац**
НАЗИВ ЕЛАБОРАТА	**ПРОГРАМ ЛОКАЦИЈА ЗА ПОСТАВЉАЊЕ ПРИВРЕМЕНО МОНТАЖНО ДЕМОНТАЖНИХ ОБЈЕКАТА - КИОСКА НА ЈАВНОЈ ПОВРШИНИ**
НАЗИВ ГРАФИЧКОГ ПРИЛОГА	**КАТАЛОШКИ ЛИСТ БР. 74.1 Ортофото план са регулационим елементима** МП
УРБАНИСТА	ЛАЗАР МАНДИЋ, мастер инж.арх
ИЗВРШНИ ДИРЕКТОР	ВЕСНА ЈОВАНОВИЋ МИЛОШЕВИЋ, дипл.инж.арх
ВД ДИРЕКТОР	НАТАША ИВАНОВИЋ, дипл.инж.арх
БРОЈ КАРТЕ	74.1
БРОЈ ЛИСТА	01
ДАТУМ	2022.
РАЗМЕРА	1:250

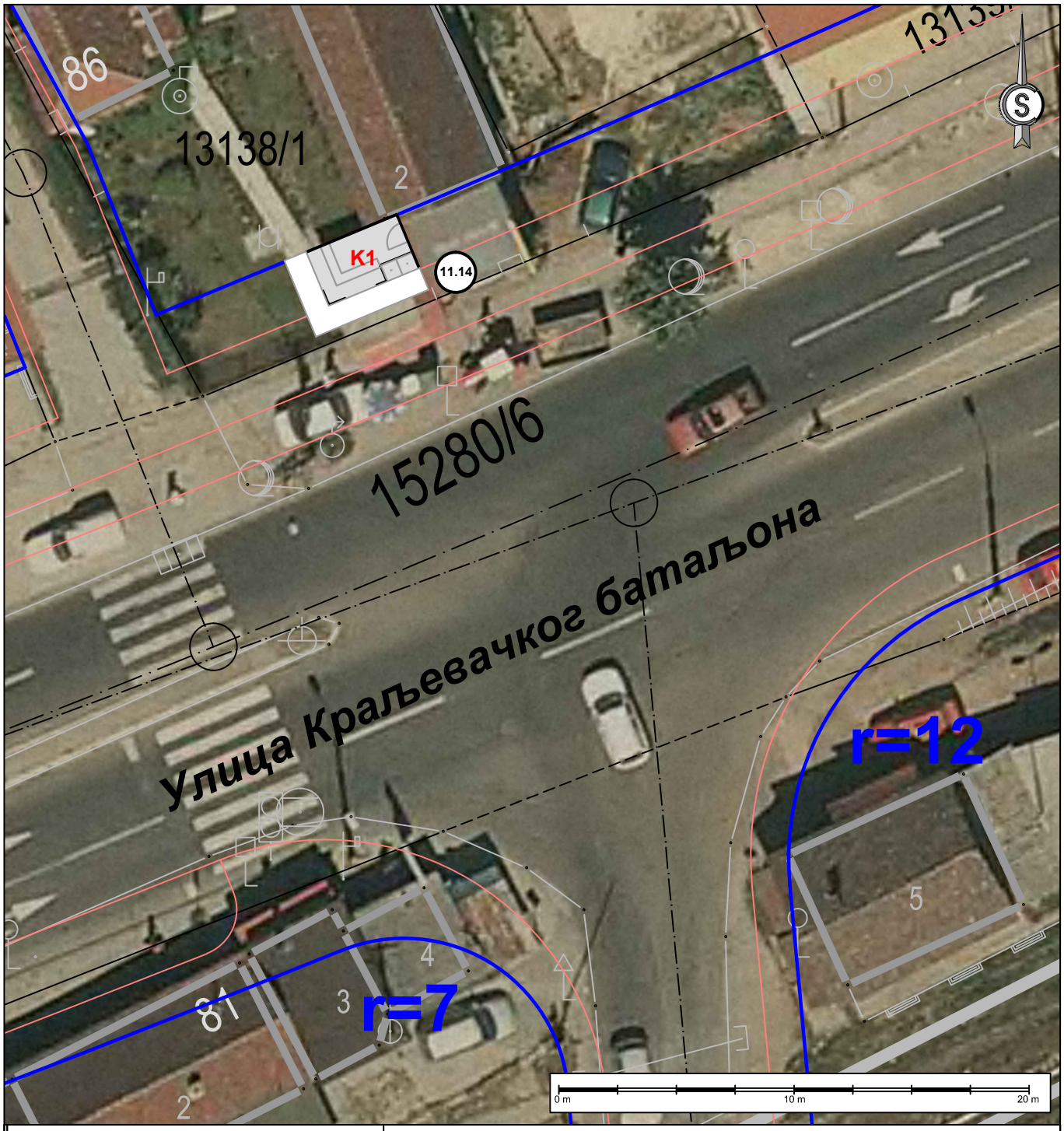

ИДЕНТИФИКАЦИОНИ БРОЈ КИОСКА	**11.14**
Катастарска општина Крагујевац 3 Катастарска парцела бр. *13138/1*	**ЛЕГЕНДА:** локација киоска - модел К 1 (10,50 m²) регулациона линија (РЛ) ивица коловоза-тротоара
Назив (ближе одредиште): Улица Краљевачког батаљона код Грошничке станице	
Планска документација: ПГР насеља Станово у Крагујевцу	

ЈП УРБАНИЗАМ - КРАГУЈЕВАЦ
Ул. Краља Петра I бр. 23 34000 Крагујевац www.urbanizam.co.rs
тел: 034/306-603 (централа) факс: 034/335-252 e-mail: office@urbanizam.co.rs
ПИБ: 101577522 Мат. бр.: 07165862

ИНВЕСТИТОР И НАРУЧИЛАЦ	**Град Крагујевац, Градска управа за развој и инвестиције**
ОБРАЂИВАЧ	**Јавно предузеће УРБАНИЗАМ - Крагујевац**
НАЗИВ ЕЛАБОРАТА	**ПРОГРАМ ЛОКАЦИЈА ЗА ПОСТАВЉАЊЕ ПРИВРЕМЕНО МОНТАЖНО ДЕМОНТАЖНИХ ОБЈЕКАТА - КИОСКА НА ЈАВНОЈ ПОВРШИНИ**
НАЗИВ ГРАФИЧКОГ ПРИЛОГА	**КАТАЛОШКИ ЛИСТ БР. 75.1 Ортофото план са регулационим елементима** МП
УРБАНИСТА	ЛАЗАР МАНДИЋ, мастер инж.арх
ИЗВРШНИ ДИРЕКТОР	ВЕСНА ЈОВАНОВИЋ МИЛОШЕВИЋ, дипл.инж.арх
ВД ДИРЕКТОР	НАТАША ИВАНОВИЋ, дипл.инж.арх
БРОЈ КАРТЕ	75.1 БРОЈ ЛИСТА 01 ДАТУМ 2022. РАЗМЕРА 1:250

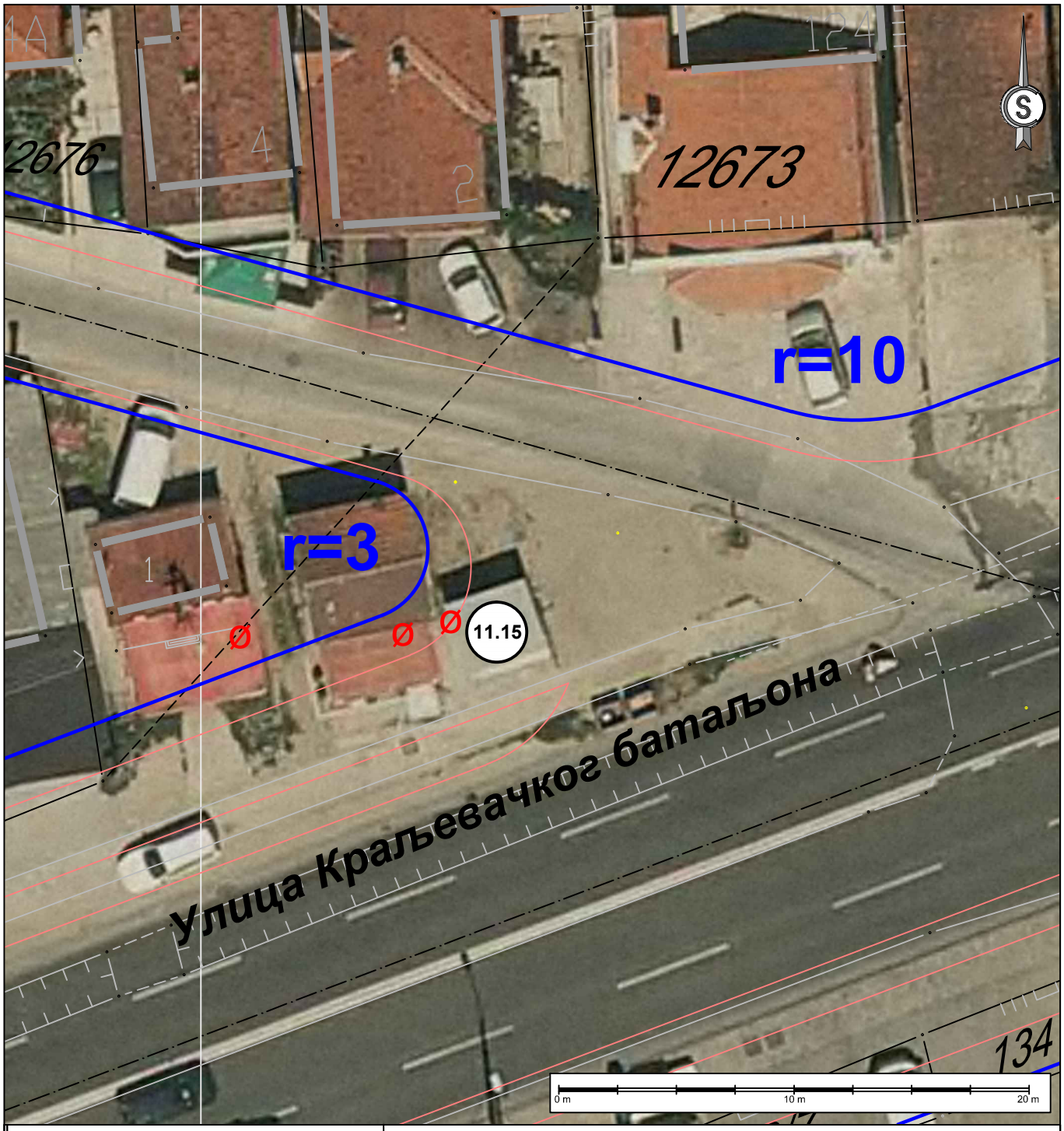

ИДЕНТИФИКАЦИОНИ БРОЈ КИОСКА	**11.15**
Катастарска општина Крагујевац 3 Катастарска парцела бр. *15280/5*	**ЛЕГЕНДА:** Ø локација не испуњава услове за постављање киоска регулациона линија (РЛ) ивица коловоза-тротоара
Назив (ближе одредиште): Угао улице Краљевачког батаљона и Ђердапске	
Планска документација: ПГР насеља Станово у Крагујевцу	

ЈП УРБАНИЗАМ - КРАГУЈЕВАЦ

Ул. Краља Петра I бр. 23 34000 Крагујевац www.urbanizam.co.rs
тел: 034/306-603 (централа) факс: 034/335-252 e-mail: office@urbanizam.co.rs
ПИБ: 101577522 Мат. бр.: 07165862

ИНВЕСТИТОР И НАРУЧИЛАЦ	**Град Крагујевац, Градска управа за развој и инвестиције**
ОБРАЂИВАЧ	**Јавно предузеће УРБАНИЗАМ - Крагујевац**
НАЗИВ ЕЛАБОРАТА	**ПРОГРАМ ЛОКАЦИЈА ЗА ПОСТАВЉАЊЕ ПРИВРЕМЕНО МОНТАЖНО ДЕМОНТАЖНИХ ОБЈЕКАТА - КИОСКА НА ЈАВНОЈ ПОВРШИНИ**
НАЗИВ ГРАФИЧКОГ ПРИЛОГА	**КАТАЛОШКИ ЛИСТ БР. 76.1 Ортофото план са регулационим елементима** МП
УРБАНИСТА	ЛАЗАР МАНДИЋ, мастер инж.арх
ИЗВРШНИ ДИРЕКТОР	ВЕСНА ЈОВАНОВИЋ МИЛОШЕВИЋ, дипл.инж.арх
ВД ДИРЕКТОР	НАТАША ИВАНОВИЋ, дипл.инж.арх
БРОЈ КАРТЕ	76.1 БРОЈ ЛИСТА 01 ДАТУМ 2022. РАЗМЕРА 1:250

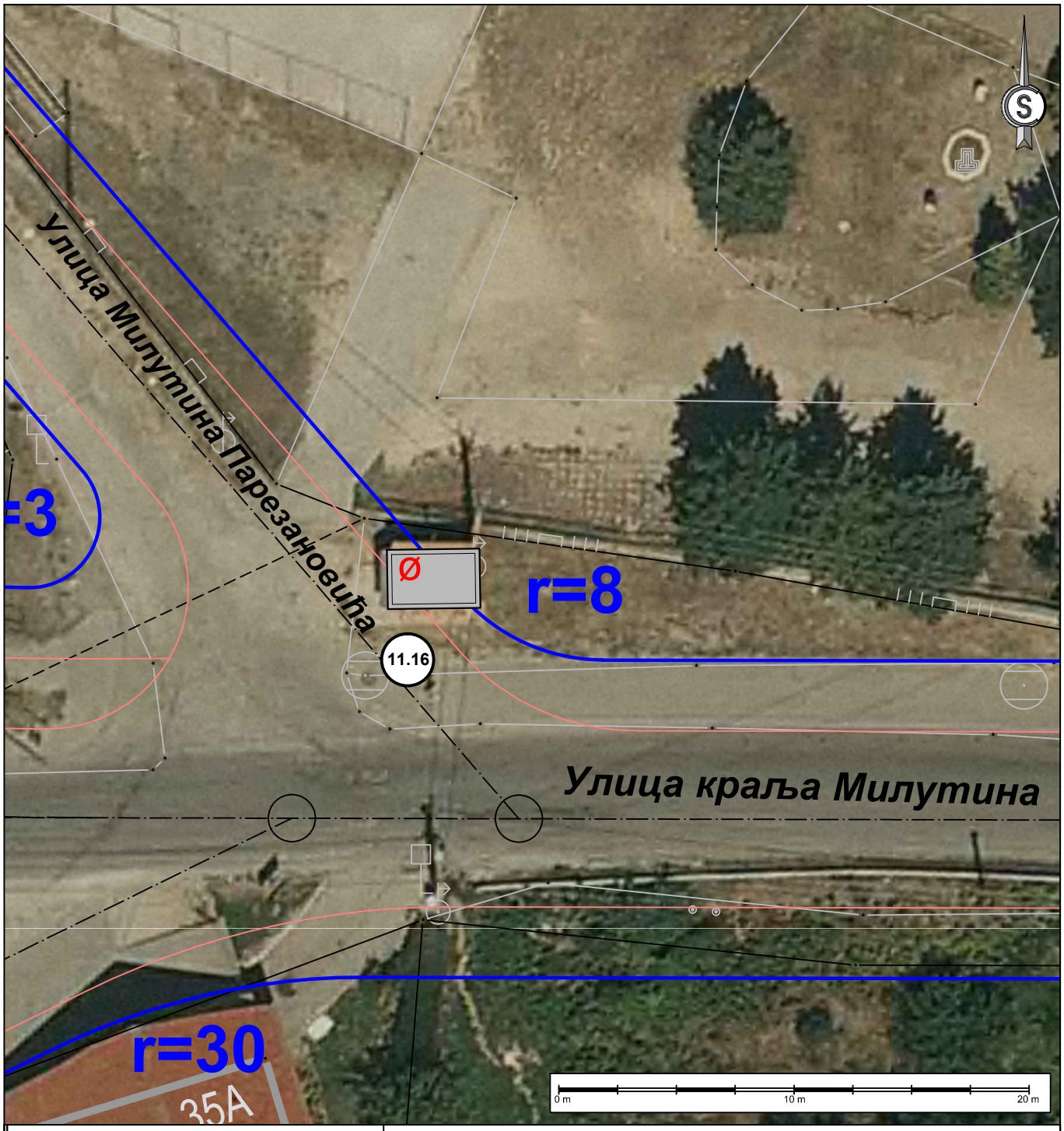

ИДЕНТИФИКАЦИОНИ БРОЈ КИОСКА	**11.16**
Катастарска општина Крагујевац 3 Катастарска парцела бр. *15274/1*	**ЛЕГЕНДА:** Ø локација не испуњава услове за постављање киоска регулациона линија (РЛ) ивица коловоза-тротоара
Назив (ближе одредиште): Угао улице краља Милутина и Милутина Парезановића	
Планска документација: ПГР насеља Станово у Крагујевцу	

ЈП УРБАНИЗАМ - КРАГУЈЕВАЦ

Ул. Краља Петра I бр. 23, 34000 Крагујевац, www.urbanizam.co.rs
тел: 034/306-603 (централа), факс: 034/335-252, e-mail: office@urbanizam.co.rs
ПИБ: 101577522, Мат. бр.: 07165862

ИНВЕСТИТОР И НАРУЧИЛАЦ	**Град Крагујевац, Градска управа за развој и инвестиције**
ОБРАЂИВАЧ	**Јавно предузеће УРБАНИЗАМ - Крагујевац**
НАЗИВ ЕЛАБОРАТА	**ПРОГРАМ ЛОКАЦИЈА ЗА ПОСТАВЉАЊЕ ПРИВРЕМЕНО МОНТАЖНО ДЕМОНТАЖНИХ ОБЈЕКАТА - КИОСКА НА ЈАВНОЈ ПОВРШИНИ**
НАЗИВ ГРАФИЧКОГ ПРИЛОГА	**КАТАЛОШКИ ЛИСТ БР. 77.1 Ортофото план са регулационим елементима** — МП
УРБАНИСТА	ЛАЗАР МАНДИЋ, мастер инж.арх
ИЗВРШНИ ДИРЕКТОР	ВЕСНА ЈОВАНОВИЋ МИЛОШЕВИЋ, дипл.инж.арх
ВД ДИРЕКТОР	НАТАША ИВАНОВИЋ, дипл.инж.арх
БРОЈ КАРТЕ	77.1 — БРОЈ ЛИСТА 01 — ДАТУМ 2022. — РАЗМЕРА 1:250

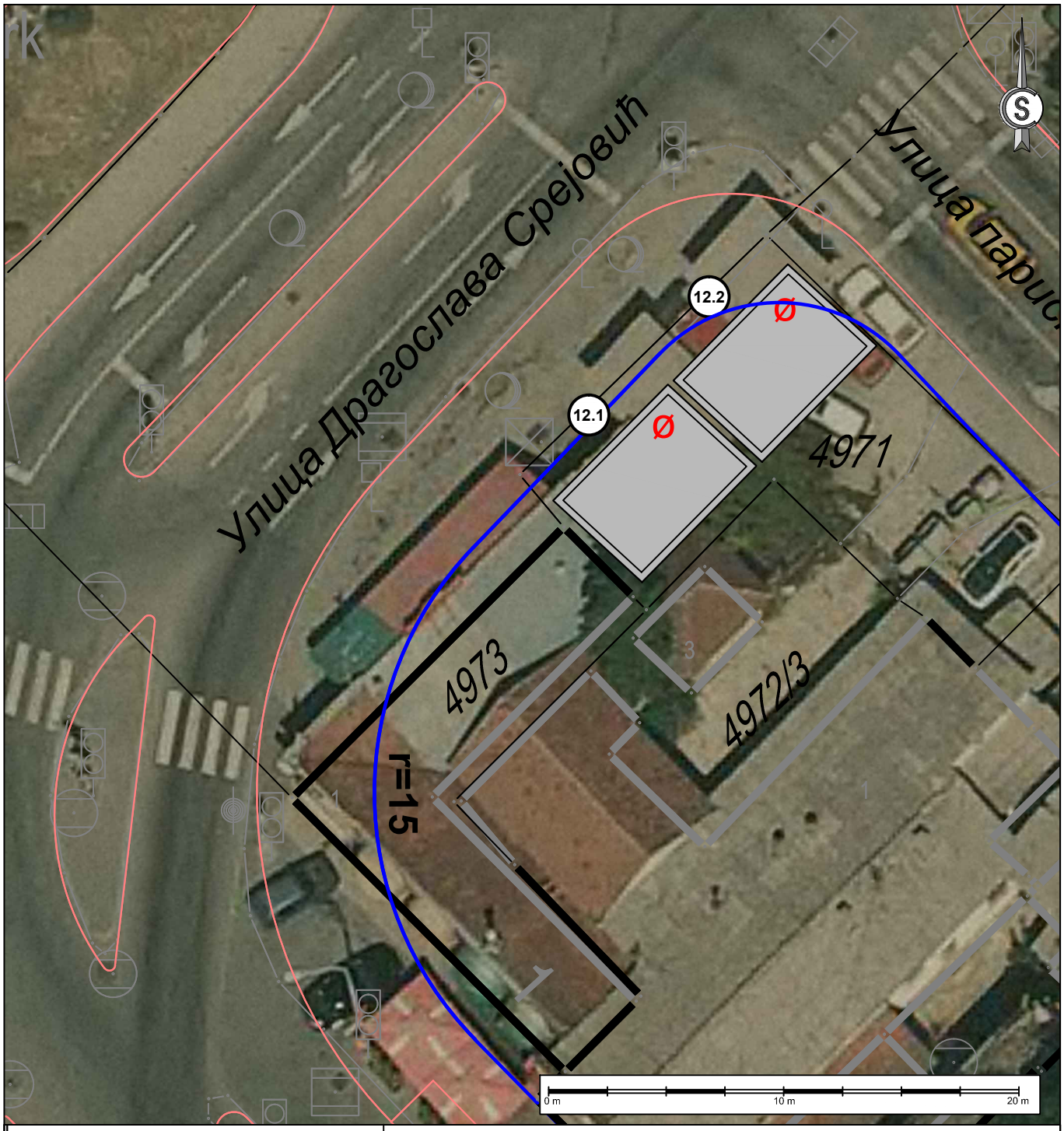

ИДЕНТИФИКАЦИОНИ БРОЈ КИОСКА	**12.1, 12.2**
Катастарска општина Крагујевац 1 Катастарска парцела бр. *4971*	**ЛЕГЕНДА:** Ø локација не испуњава услове за постављање киоска регулациона линија (РЛ) ивица коловоза-тротоара
Назив (ближе одредиште): Улица Драгослава Срејовића код Двомостовља	
Планска документација: Прва измена и допуна ПГР Центар - Стара Варош	

ЈП УРБАНИЗАМ - КРАГУЈЕВАЦ
Ул. Краља Петра I бр. 23 34000 Крагујевац www.urbanizam.co.rs
тел: 034/306-603 (централа) факс: 034/335-252 e-mail: office@urbanizam.co.rs
ПИБ: 101577522 Мат. бр.: 07165862

ИНВЕСТИТОР И НАРУЧИЛАЦ	**Град Крагујевац, Градска управа за развој и инвестиције**
ОБРАЂИВАЧ	**Јавно предузеће УРБАНИЗАМ - Крагујевац**
НАЗИВ ЕЛАБОРАТА	**ПРОГРАМ ЛОКАЦИЈА ЗА ПОСТАВЉАЊЕ ПРИВРЕМЕНО МОНТАЖНО ДЕМОНТАЖНИХ ОБЈЕКАТА - КИОСКА НА ЈАВНОЈ ПОВРШИНИ**
НАЗИВ ГРАФИЧКОГ ПРИЛОГА	**КАТАЛОШКИ ЛИСТ БР. 78.1 Ортофото план са регулационим елементима** МП
УРБАНИСТА	ЛАЗАР МАНДИЋ, мастер инж.арх
ИЗВРШНИ ДИРЕКТОР	ВЕСНА ЈОВАНОВИЋ МИЛОШЕВИЋ, дипл.инж.арх
ВД ДИРЕКТОР	НАТАША ИВАНОВИЋ, дипл.инж.арх
БРОЈ КАРТЕ	78.1 БРОЈ ЛИСТА 01 ДАТУМ 2022. РАЗМЕРА 1:250

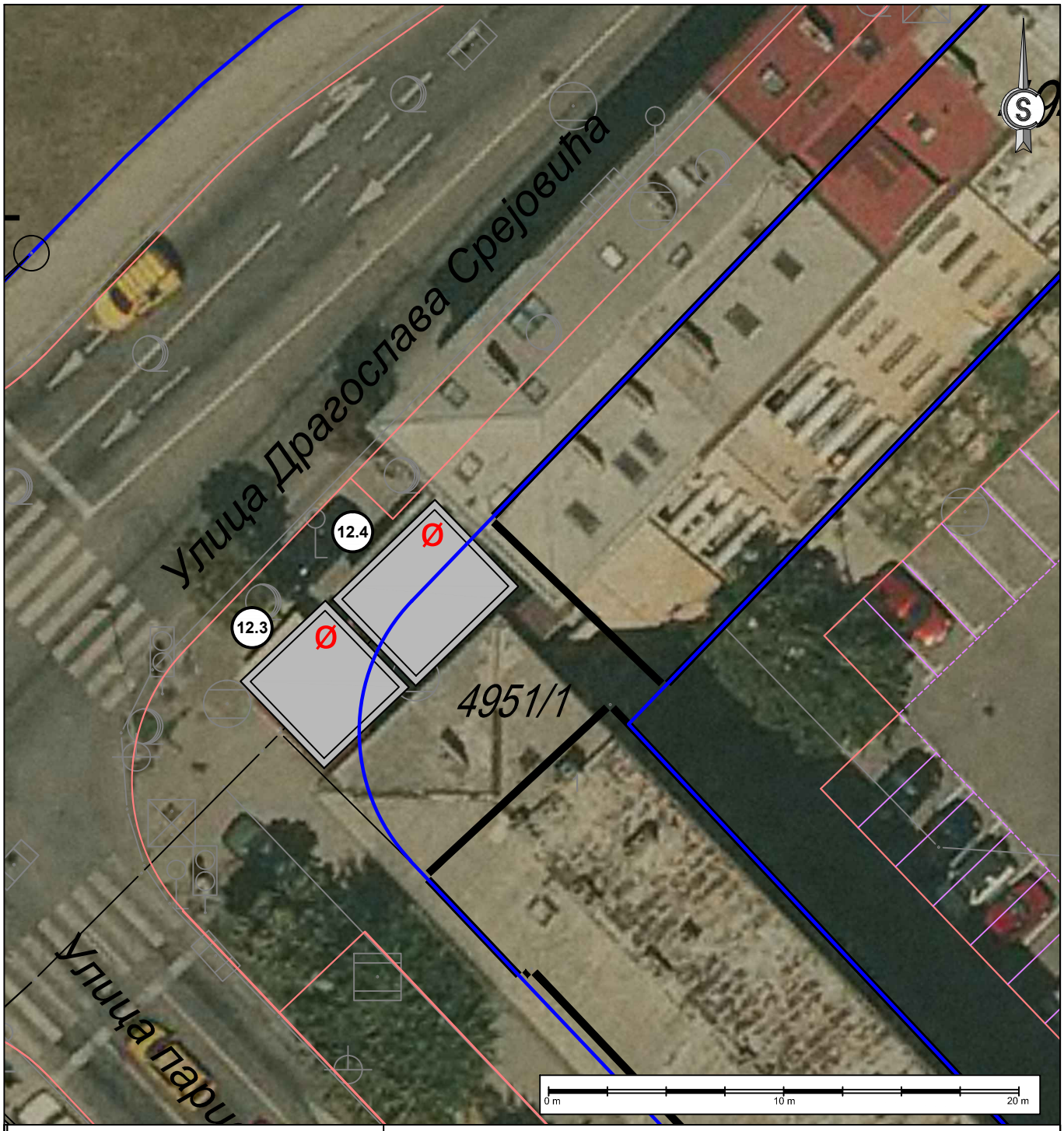

ИДЕНТИФИКАЦИОНИ БРОЈ КИОСКА	**12.3, 12.4**
Катастарска општина Крагујевац 1 Катастарска парцела бр. *4951/1*	**ЛЕГЕНДА:** Ø локација не испуњава услове за постављање киоска регулациона линија (РЛ) ивица коловоза-тротоара
Назив (ближе одредиште): Улица Драгослава Срејовића код Двомостовља	
Планска документација: Прва измена и допуна ПГР Центар - Стара варош	

ЈП УРБАНИЗАМ - КРАГУЈЕВАЦ
Ул. Краља Петра I бр. 23 34000 Крагујевац www.urbanizam.co.rs
тел: 034/306-603 (централа) факс: 034/335-252 e-mail: office@urbanizam.co.rs
ПИБ: 101577522 Мат. бр.: 07165862

ИНВЕСТИТОР И НАРУЧИЛАЦ	**Град Крагујевац, Градска управа за развој и инвестиције**
ОБРАЂИВАЧ	**Јавно предузеће УРБАНИЗАМ - Крагујевац**
НАЗИВ ЕЛАБОРАТА	**ПРОГРАМ ЛОКАЦИЈА ЗА ПОСТАВЉАЊЕ ПРИВРЕМЕНО МОНТАЖНО ДЕМОНТАЖНИХ ОБЈЕКАТА - КИОСКА НА ЈАВНОЈ ПОВРШИНИ**
НАЗИВ ГРАФИЧКОГ ПРИЛОГА	**КАТАЛОШКИ ЛИСТ БР. 79.1 Ортофото план са регулационим елементима** МП
УРБАНИСТА	ЛАЗАР МАНДИЋ, мастер инж.арх
ИЗВРШНИ ДИРЕКТОР	ВЕСНА ЈОВАНОВИЋ МИЛОШЕВИЋ, дипл.инж.арх
ВД ДИРЕКТОР	НАТАША ИВАНОВИЋ, дипл.инж.арх
БРОЈ КАРТЕ	79.1 БРОЈ ЛИСТА 01 ДАТУМ 2022. РАЗМЕРА 1:250

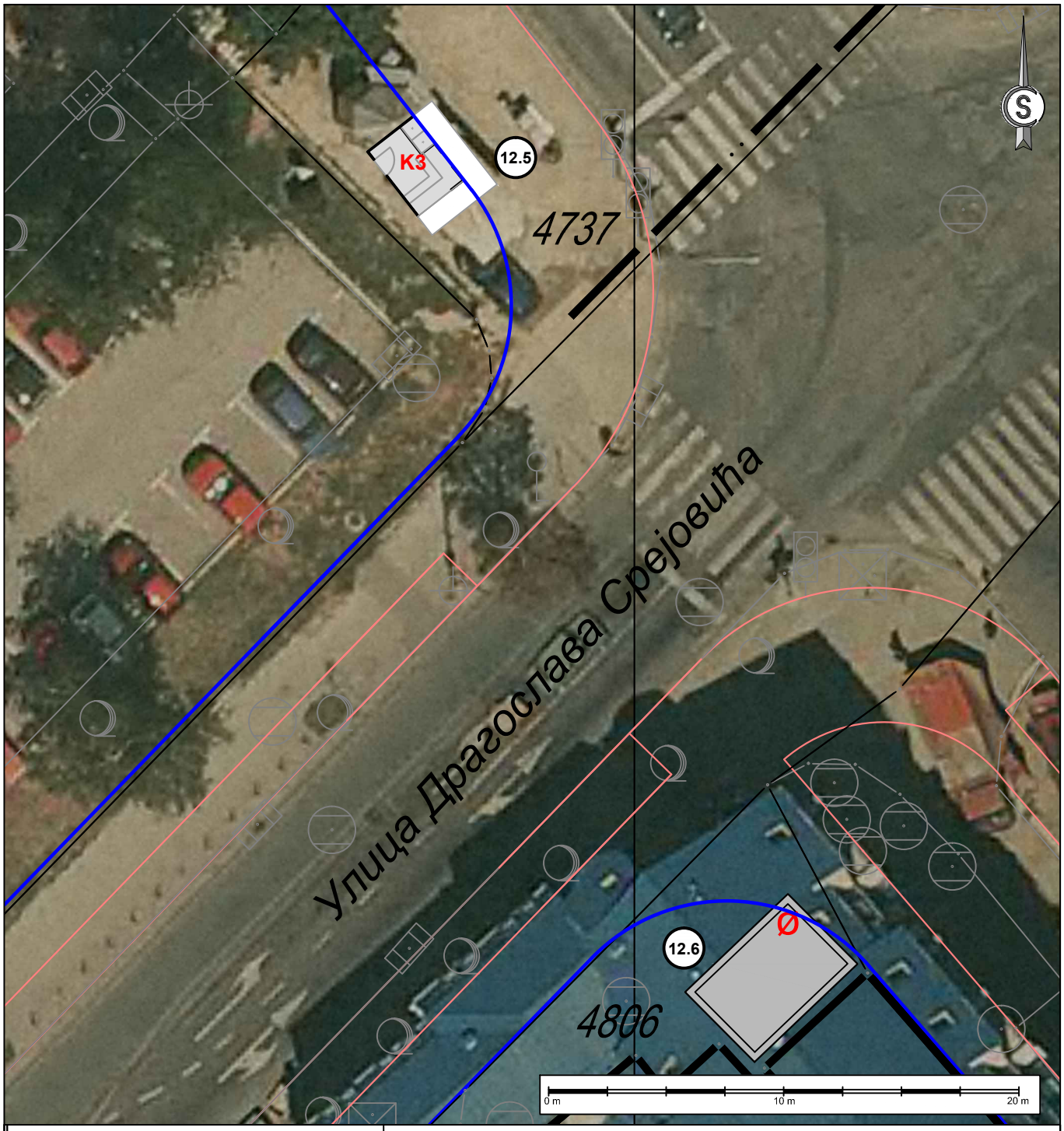

ИДЕНТИФИКАЦИОНИ БРОЈ КИОСКА	**12.5, 12.6**
Катастарска општина Крагујевац 1 Катастарска парцела бр. *4737, 4802*	**ЛЕГЕНДА:** локација киоска - модел К 3 (8,75 m²) регулациона линија (РЛ) ивица коловоза-тротоара
Назив (ближе одредиште): Угао улице Војислава Калановића и Драгослава Срејовића	
Планска документација: Прва измена и допуна ПГР Центар - Стара варош	

ЈП УРБАНИЗАМ - КРАГУЈЕВАЦ

Ул. Краља Петра I бр. 23 34000 Крагујевац www.urbanizam.co.rs
тел: 034/306-603 (централа) факс: 034/335-252 e-mail: office@urbanizam.co.rs
ПИБ: 101577522 Мат. бр.: 07165862

ИНВЕСТИТОР И НАРУЧИЛАЦ	**Град Крагујевац, Градска управа за развој и инвестиције**
ОБРАЂИВАЧ	**Јавно предузеће УРБАНИЗАМ - Крагујевац**
НАЗИВ ЕЛАБОРАТА	**ПРОГРАМ ЛОКАЦИЈА ЗА ПОСТАВЉАЊЕ ПРИВРЕМЕНО МОНТАЖНО ДЕМОНТАЖНИХ ОБЈЕКАТА - КИОСКА НА ЈАВНОЈ ПОВРШИНИ**
НАЗИВ ГРАФИЧКОГ ПРИЛОГА	**КАТАЛОШКИ ЛИСТ БР. 80.1 Ортофото план са регулационим елементима** МП
УРБАНИСТА	ЛАЗАР МАНДИЋ, мастер инж.арх
ИЗВРШНИ ДИРЕКТОР	ВЕСНА ЈОВАНОВИЋ МИЛОШЕВИЋ, дипл.инж.арх
ВД ДИРЕКТОР	НАТАША ИВАНОВИЋ, дипл.инж.арх
БРОЈ КАРТЕ	80.1 БРОЈ ЛИСТА 01 ДАТУМ 2022. РАЗМЕРА 1:250



ИДЕНТИФИКАЦИОНИ БРОЈ КИОСКА	**12.7**
Катастарска општина Крагујевац 1 Катастарска парцела бр. *4743/7*	**ЛЕГЕНДА:** локација киоска - модел К 3 (8,75 m²) регулациона линија (РЛ) ивица коловоза-тротоара
Назив (ближе одредиште): Угао улице Шумадијске и Драгослава Срејовића	
Планска документација: Прва измена и допуна ПГР Центар - Стара варош Крагујевац	

ЈП УРБАНИЗАМ - КРАГУЈЕВАЦ
Ул. Краља Петра I бр. 23 34000 Крагујевац www.urbanizam.co.rs
тел: 034/306-603 (централа) факс: 034/335-252 e-mail: office@urbanizam.co.rs
ПИБ: 101577522 Мат. бр.: 07165862

ИНВЕСТИТОР И НАРУЧИЛАЦ	**Град Крагујевац, Градска управа за развој и инвестиције**
ОБРАЂИВАЧ	**Јавно предузеће УРБАНИЗАМ - Крагујевац**
НАЗИВ ЕЛАБОРАТА	**ПРОГРАМ ЛОКАЦИЈА ЗА ПОСТАВЉАЊЕ ПРИВРЕМЕНО МОНТАЖНО ДЕМОНТАЖНИХ ОБЈЕКАТА - КИОСКА НА ЈАВНОЈ ПОВРШИНИ**
НАЗИВ ГРАФИЧКОГ ПРИЛОГА	**КАТАЛОШКИ ЛИСТ БР. 81.1 Ортофото план са регулационим елементима** МП
УРБАНИСТА	ЛАЗАР МАНДИЋ, мастер инж.арх
ИЗВРШНИ ДИРЕКТОР	ВЕСНА ЈОВАНОВИЋ МИЛОШЕВИЋ, дипл.инж.арх
ВД ДИРЕКТОР	НАТАША ИВАНОВИЋ, дипл.инж.арх
БРОЈ КАРТЕ	81.1 БРОЈ ЛИСТА 01 ДАТУМ 2022. РАЗМЕРА 1:250

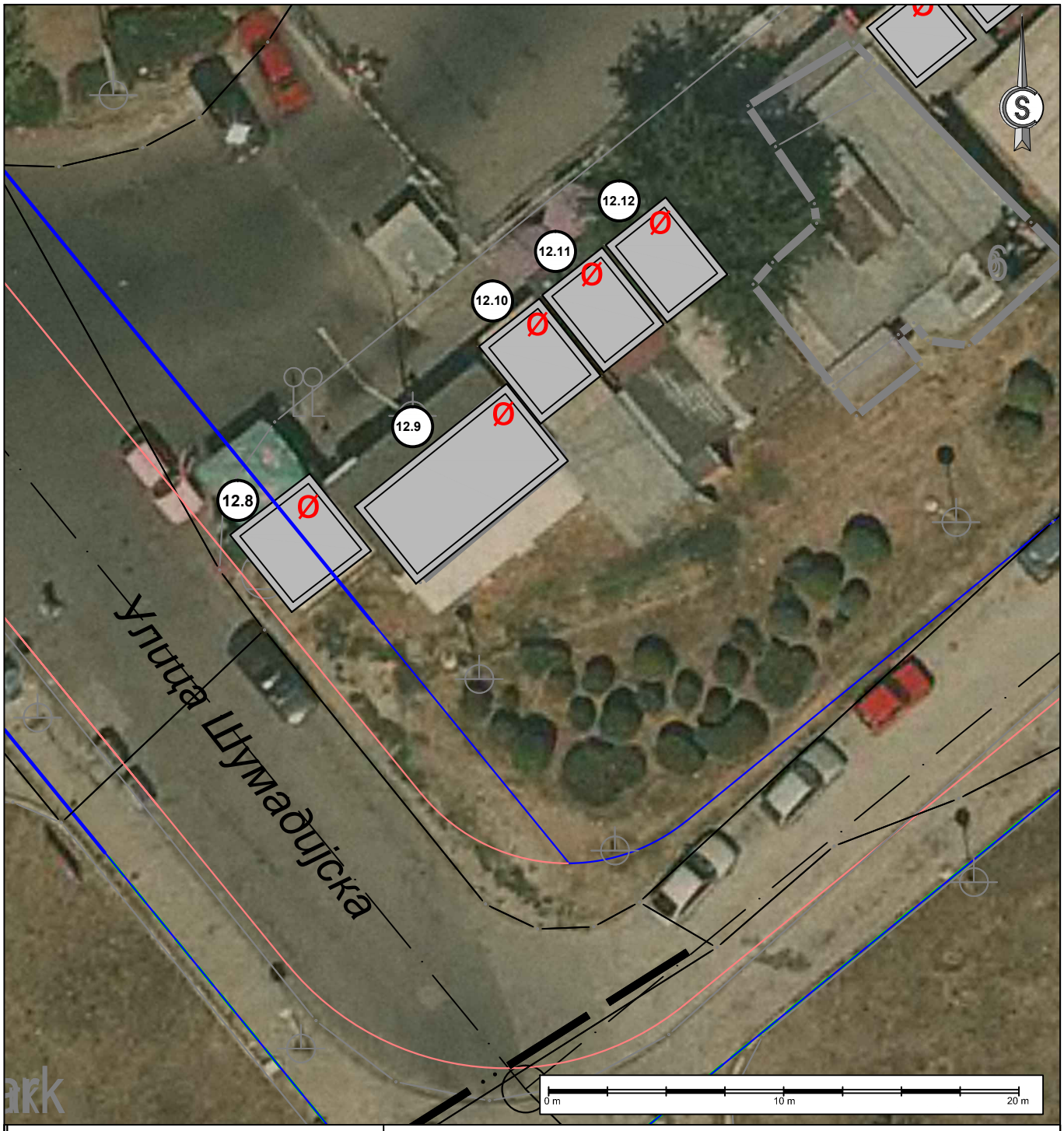

ИДЕНТИФИКАЦИОНИ БРОЈ КИОСКА	**12.8, 12.9, 12.10, 12.11, 12.12**
Катастарска општина Крагујевац 1 Катастарска парцела бр. *4753*	**ЛЕГЕНДА:** Ø локација не испуњава услове за постављање киоска регулациона линија (РЛ) ивица коловоза-тротоара
Назив (ближе одредиште): Шумадијска улица код Атубуске станице	
Планска документација: ПДР Блок између улице Шумадијска, улице Драгослава Срејовића, железничке пруге Краљево-Лапово и железничке станице у Крагујевцу	

ЈП УРБАНИЗАМ - КРАГУЈЕВАЦ

Ул. Краља Петра I бр. 23 | 34000 Крагујевац | www.urbanizam.co.rs
тел: 034/306-603 (централа) | факс: 034/335-252 | e-mail: office@urbanizam.co.rs
ПИБ: 101577522 | Мат. бр.: 07165862

ИНВЕСТИТОР И НАРУЧИЛАЦ	**Град Крагујевац, Градска управа за развој и инвестиције**
ОБРАЂИВАЧ	**Јавно предузеће УРБАНИЗАМ - Крагујевац**
НАЗИВ ЕЛАБОРАТА	**ПРОГРАМ ЛОКАЦИЈА ЗА ПОСТАВЉАЊЕ ПРИВРЕМЕНО МОНТАЖНО ДЕМОНТАЖНИХ ОБЈЕКАТА - КИОСКА НА ЈАВНОЈ ПОВРШИНИ**
НАЗИВ ГРАФИЧКОГ ПРИЛОГА	**КАТАЛОШКИ ЛИСТ БР. 82.1 Ортофото план са регулационим елементима** — МП
УРБАНИСТА	ЛАЗАР МАНДИЋ, мастер инж.арх
ИЗВРШНИ ДИРЕКТОР	ВЕСНА ЈОВАНОВИЋ МИЛОШЕВИЋ, дипл.инж.арх
ВД ДИРЕКТОР	НАТАША ИВАНОВИЋ, дипл.инж.арх
БРОЈ КАРТЕ	82.1 — БРОЈ ЛИСТА 01 — ДАТУМ 2022. — РАЗМЕРА 1:250

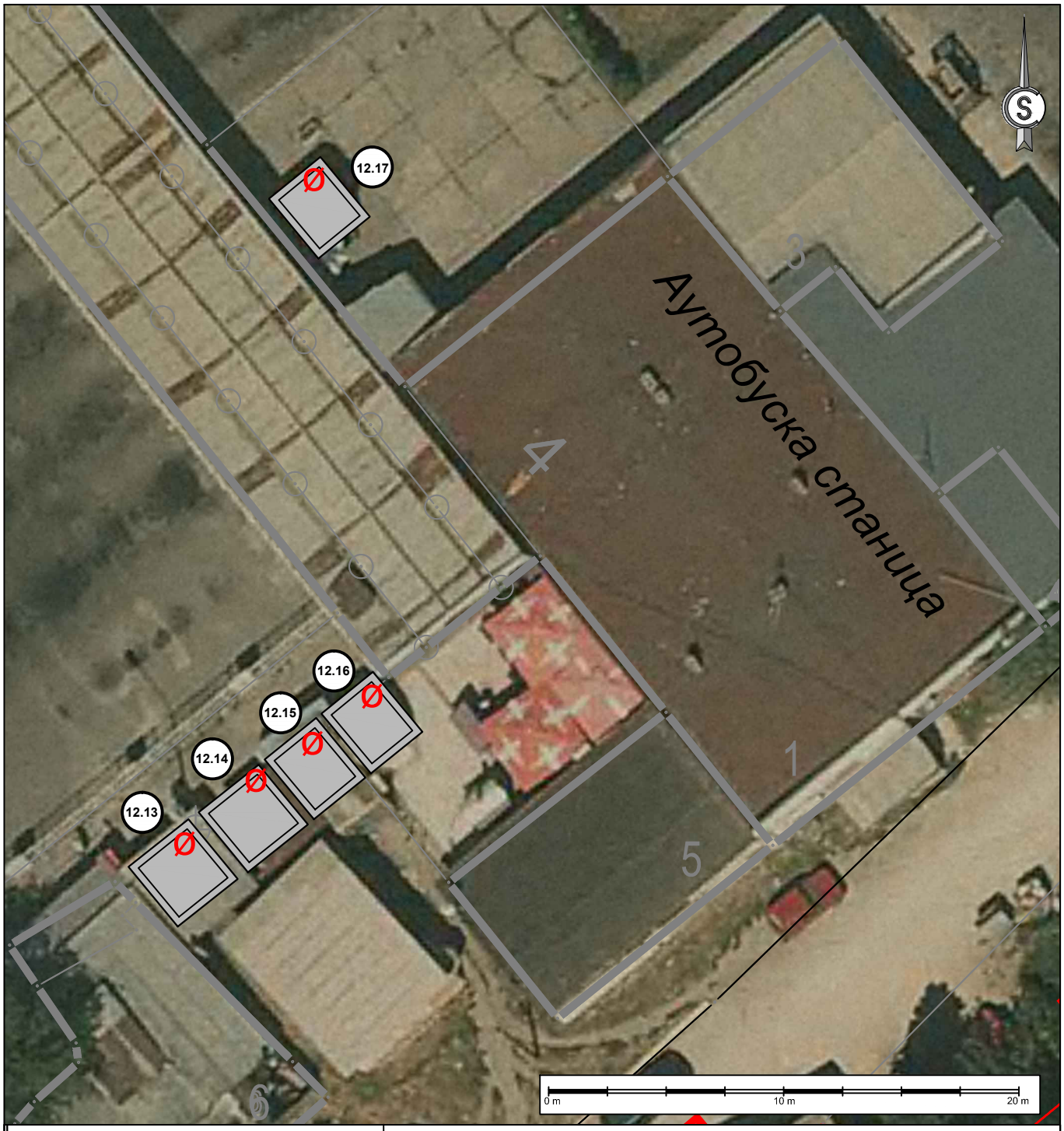

ИДЕНТИФИКАЦИОНИ БРОЈ КИОСКА	**12.13, 12.14, 12.15, 12.16, 12.17**
Катастарска општина Крагујевац 1 Катастарска парцела бр. *4753*	**ЛЕГЕНДА:** Ø локација не испуњава услове за постављање киоска регулациона линија (РЛ) ивица коловоза-тротоара
Назив (ближе одредиште): Шумадијска улица код Атубуске станице	
Планска документација: ПДР Блок између улице Шумадијска, улице Драгослава Срејовића, железничке пруге Краљево-Лапово и железничке станице у Крагујевцу	

ЈП УРБАНИЗАМ - КРАГУЈЕВАЦ

Ул. Краља Петра I бр. 23 34000 Крагујевац www.urbanizam.co.rs
тел: 034/306-603 (централа) факс: 034/335-252 e-mail: office@urbanizam.co.rs
ПИБ: 101577522 Мат. бр.: 07165862

ИНВЕСТИТОР И НАРУЧИЛАЦ	**Град Крагујевац, Градска управа за развој и инвестиције**
ОБРАЂИВАЧ	**Јавно предузеће УРБАНИЗАМ - Крагујевац**
НАЗИВ ЕЛАБОРАТА	**ПРОГРАМ ЛОКАЦИЈА ЗА ПОСТАВЉАЊЕ ПРИВРЕМЕНО МОНТАЖНО ДЕМОНТАЖНИХ ОБЈЕКАТА - КИОСКА НА ЈАВНОЈ ПОВРШИНИ**
НАЗИВ ГРАФИЧКОГ ПРИЛОГА	**КАТАЛОШКИ ЛИСТ БР. 83.1 Ортофото план са регулационим елементима** МП
УРБАНИСТА	ЛАЗАР МАНДИЋ, мастер инж.арх
ИЗВРШНИ ДИРЕКТОР	ВЕСНА ЈОВАНОВИЋ МИЛОШЕВИЋ, дипл.инж.арх
ВД ДИРЕКТОР	НАТАША ИВАНОВИЋ, дипл.инж.арх
БРОЈ КАРТЕ	83.1 БРОЈ ЛИСТА 01 ДАТУМ 2022. РАЗМЕРА 1:250



ИДЕНТИФИКАЦИОНИ БРОЈ КИОСКА	**13.1, 13.2, 13.3, 13.4**
Катастарска општина Крагујевац 4 Катастарска парцела бр. *2387*	**ЛЕГЕНДА:** * локација није предмет овог елабората регулациона линија (РЛ) ивица коловоза-тротоара
Назив (ближе одредиште): Улица Кикиндска, Гробље Бозман - главни улаз десно	
Планска документација: ПДР Проширења градског гробља Бозман у Крагујевцу	

ЈП УРБАНИЗАМ - КРАГУЈЕВАЦ

Ул. Краља Петра I бр. 23, 34000 Крагујевац, www.urbanizam.co.rs
тел: 034/306-603 (централа), факс: 034/335-252, e-mail: office@urbanizam.co.rs
ПИБ: 101577522, Мат. бр.: 07165862

ИНВЕСТИТОР И НАРУЧИЛАЦ	**Град Крагујевац, Градска управа за развој и инвестиције**
ОБРАЂИВАЧ	**Јавно предузеће УРБАНИЗАМ - Крагујевац**
НАЗИВ ЕЛАБОРАТА	**ПРОГРАМ ЛОКАЦИЈА ЗА ПОСТАВЉАЊЕ ПРИВРЕМЕНО МОНТАЖНО ДЕМОНТАЖНИХ ОБЈЕКАТА - КИОСКА НА ЈАВНОЈ ПОВРШИНИ**
НАЗИВ ГРАФИЧКОГ ПРИЛОГА	**КАТАЛОШКИ ЛИСТ БР. 84.1 Ортофото план са регулационим елементима** МП
УРБАНИСТА	ЛАЗАР МАНДИЋ, мастер инж.арх
ИЗВРШНИ ДИРЕКТОР	ВЕСНА ЈОВАНОВИЋ МИЛОШЕВИЋ, дипл.инж.арх
ВД ДИРЕКТОР	НАТАША ИВАНОВИЋ, дипл.инж.арх
БРОЈ КАРТЕ	84.1
БРОЈ ЛИСТА	01
ДАТУМ	2022.
РАЗМЕРА	1:250



ИДЕНТИФИКАЦИОНИ БРОЈ КИОСКА	**13.5, 13.6**
Катастарска општина Крагујевац 4 Катастарска парцела бр. *2387*	**ЛЕГЕНДА:** * локација није предмет овог елабората регулациона линија (РЛ) ивица коловоза-тротоара
Назив (ближе одредиште): Улица Кикиндска, Гробље Бозман - главни улаз лево	
Планска документација: ПДР Проширења градског гробља Бозман у Крагујевцу	

ЈП УРБАНИЗАМ - КРАГУЈЕВАЦ

Ул. Краља Петра I бр. 23, 34000 Крагујевац, www.urbanizam.co.rs
тел: 034/306-603 (централа), факс: 034/335-252, e-mail: office@urbanizam.co.rs
ПИБ: 101577522, Мат. бр.: 07165862

ИНВЕСТИТОР И НАРУЧИЛАЦ	**Град Крагујевац, Градска управа за развој и инвестиције**
ОБРАЂИВАЧ	**Јавно предузеће УРБАНИЗАМ - Крагујевац**
НАЗИВ ЕЛАБОРАТА	**ПРОГРАМ ЛОКАЦИЈА ЗА ПОСТАВЉАЊЕ ПРИВРЕМЕНО МОНТАЖНО ДЕМОНТАЖНИХ ОБЈЕКАТА - КИОСКА НА ЈАВНОЈ ПОВРШИНИ**
НАЗИВ ГРАФИЧКОГ ПРИЛОГА	**КАТАЛОШКИ ЛИСТ БР. 85.1 Ортофото план са регулационим елементима** МП
УРБАНИСТА	ЛАЗАР МАНДИЋ, мастер инж.арх
ИЗВРШНИ ДИРЕКТОР	ВЕСНА ЈОВАНОВИЋ МИЛОШЕВИЋ, дипл.инж.арх
ВД ДИРЕКТОР	НАТАША ИВАНОВИЋ, дипл.инж.арх
БРОЈ КАРТЕ	85.1
БРОЈ ЛИСТА	01
ДАТУМ	2022.
РАЗМЕРА	1:250



ИДЕНТИФИКАЦИОНИ БРОЈ КИОСКА	**13.7**
Катастарска општина Крагујевац 4 Катастарска парцела бр. *2387*	**ЛЕГЕНДА:** * локација није предмет овог елабората регулациона линија (РЛ) ивица коловоза-тротоара
Назив (ближе одредиште): Улица Кикиндска, Гробље Бозман - споредни улаз 1	
Планска документација: ПДР Проширења градског гробља Бозман у Крагујевцу	

ЈП УРБАНИЗАМ - КРАГУЈЕВАЦ

Ул. Краља Петра I бр. 23 34000 Крагујевац www.urbanizam.co.rs
тел: 034/306-603 (централа) факс: 034/335-252 e-mail: office@urbanizam.co.rs
ПИБ: 101577522 Мат. бр.: 07165862

ИНВЕСТИТОР И НАРУЧИЛАЦ	**Град Крагујевац, Градска управа за развој и инвестиције**
ОБРАЂИВАЧ	**Јавно предузеће УРБАНИЗАМ - Крагујевац**
НАЗИВ ЕЛАБОРАТА	**ПРОГРАМ ЛОКАЦИЈА ЗА ПОСТАВЉАЊЕ ПРИВРЕМЕНО МОНТАЖНО ДЕМОНТАЖНИХ ОБЈЕКАТА - КИОСКА НА ЈАВНОЈ ПОВРШИНИ**
НАЗИВ ГРАФИЧКОГ ПРИЛОГА	**КАТАЛОШКИ ЛИСТ БР. 86.1 Ортофото план са регулационим елементима** МП
УРБАНИСТА	ЛАЗАР МАНДИЋ, мастер инж.арх
ИЗВРШНИ ДИРЕКТОР	ВЕСНА ЈОВАНОВИЋ МИЛОШЕВИЋ, дипл.инж.арх
ВД ДИРЕКТОР	НАТАША ИВАНОВИЋ, дипл.инж.арх
БРОЈ КАРТЕ	86.1 БРОЈ ЛИСТА 01 ДАТУМ 2022. РАЗМЕРА 1:250



ИДЕНТИФИКАЦИОНИ БРОЈ КИОСКА	**13.8**
Катастарска општина Крагујевац 4 Катастарска парцела бр. *2384*	**ЛЕГЕНДА:** Ø локација не испуњава услове за постављање киоска регулациона линија (РЛ) ивица коловоза-тротоара
Назив (ближе одредиште): Улица Кикиндска, Гробље Бозман - споредни улаз 2	
Планска документација: ПДР Проширења градског гробља Бозман у Крагујевцу	

ЈП УРБАНИЗАМ - КРАГУЈЕВАЦ

Ул. Краља Петра I бр. 23 34000 Крагујевац www.urbanizam.co.rs
тел: 034/306-603 (централа) факс: 034/335-252 e-mail: office@urbanizam.co.rs
ПИБ: 101577522 Мат. бр.: 07165862

ИНВЕСТИТОР И НАРУЧИЛАЦ	**Град Крагујевац, Градска управа за развој и инвестиције**
ОБРАЂИВАЧ	**Јавно предузеће УРБАНИЗАМ - Крагујевац**
НАЗИВ ЕЛАБОРАТА	**ПРОГРАМ ЛОКАЦИЈА ЗА ПОСТАВЉАЊЕ ПРИВРЕМЕНО МОНТАЖНО ДЕМОНТАЖНИХ ОБЈЕКАТА - КИОСКА НА ЈАВНОЈ ПОВРШИНИ**
НАЗИВ ГРАФИЧКОГ ПРИЛОГА	**КАТАЛОШКИ ЛИСТ БР. 87.1 Ортофото план са регулационим елементима** МП
УРБАНИСТА	ЛАЗАР МАНДИЋ, мастер инж.арх
ИЗВРШНИ ДИРЕКТОР	ВЕСНА ЈОВАНОВИЋ МИЛОШЕВИЋ, дипл.инж.арх
ВД ДИРЕКТОР	НАТАША ИВАНОВИЋ, дипл.инж.арх
БРОЈ КАРТЕ	87.1 БРОЈ ЛИСТА 01 ДАТУМ 2022. РАЗМЕРА 1:250

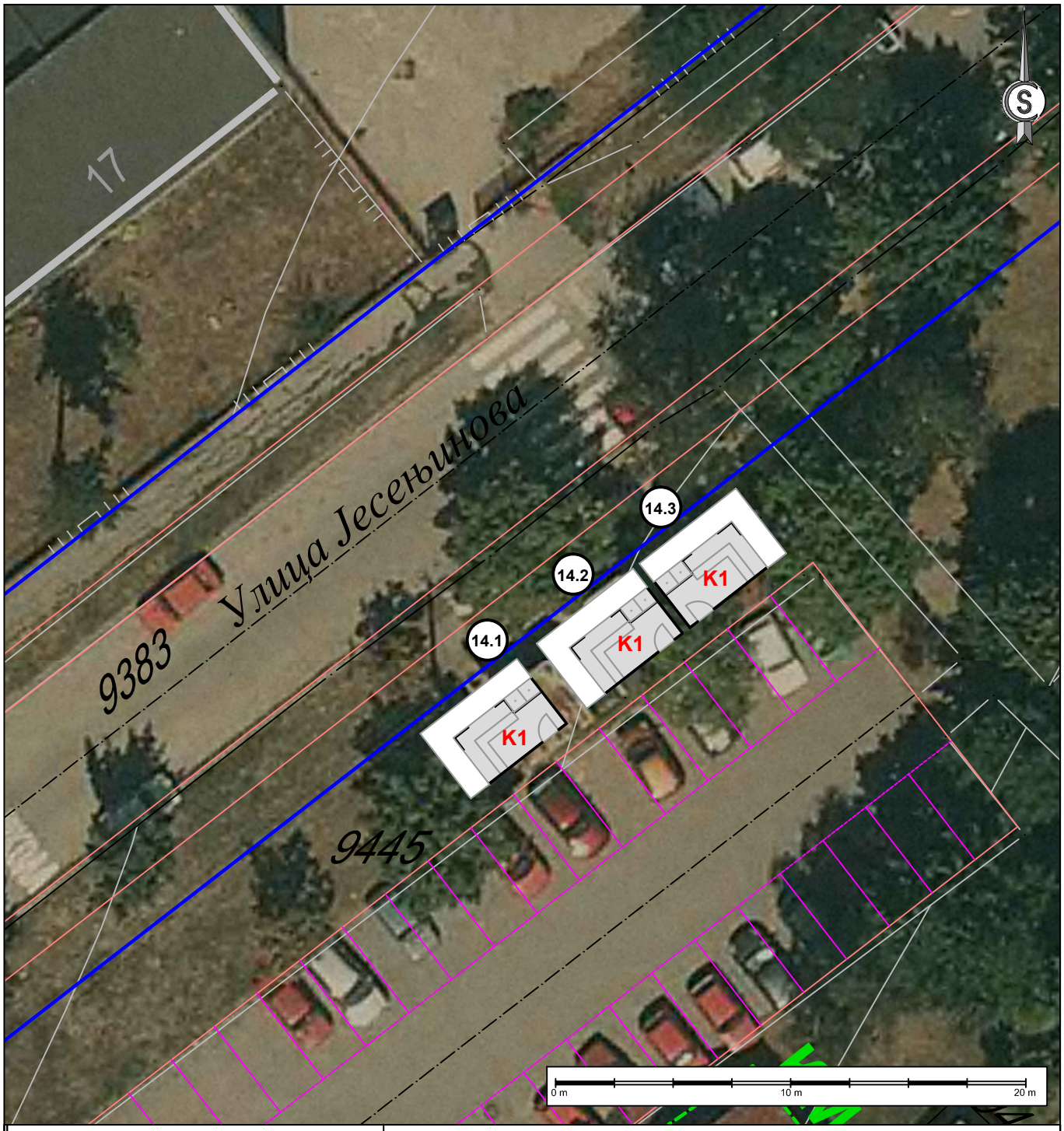

ИДЕНТИФИКАЦИОНИ БРОЈ КИОСКА	**14.1, 14.2, 14.3**
Катастарска општина Крагујевац 3 Катастарска парцела бр. *9445*	**ЛЕГЕНДА:** локација киоска - модел К 1 (10,50 m²) регулациона линија (РЛ) ивица коловоза-тротоара
Назив (ближе одредиште): Улица Јесењинова код ОШ III Крагујевачки батаљон	
Планска документација: ПГР насеља Палилуле	

ЈП УРБАНИЗАМ - КРАГУЈЕВАЦ

Ул. Краља Петра I бр. 23 34000 Крагујевац www.urbanizam.co.rs
тел: 034/306-603 (централа) факс: 034/335-252 e-mail: office@urbanizam.co.rs
ПИБ: 101577522 Мат. бр.: 07165862

ИНВЕСТИТОР И НАРУЧИЛАЦ	**Град Крагујевац, Градска управа за развој и инвестиције**
ОБРАЂИВАЧ	**Јавно предузеће УРБАНИЗАМ - Крагујевац**
НАЗИВ ЕЛАБОРАТА	**ПРОГРАМ ЛОКАЦИЈА ЗА ПОСТАВЉАЊЕ ПРИВРЕМЕНО МОНТАЖНО ДЕМОНТАЖНИХ ОБЈЕКАТА - КИОСКА НА ЈАВНОЈ ПОВРШИНИ**
НАЗИВ ГРАФИЧКОГ ПРИЛОГА	**КАТАЛОШКИ ЛИСТ БР. 88.1 Ортофото план са регулационим елементима** МП
УРБАНИСТА	ЛАЗАР МАНДИЋ, мастер инж.арх
ИЗВРШНИ ДИРЕКТОР	ВЕСНА ЈОВАНОВИЋ МИЛОШЕВИЋ, дипл.инж.арх
ВД ДИРЕКТОР	НАТАША ИВАНОВИЋ, дипл.инж.арх
БРОЈ КАРТЕ	88.1 БРОЈ ЛИСТА 01 ДАТУМ 2022. РАЗМЕРА 1:250

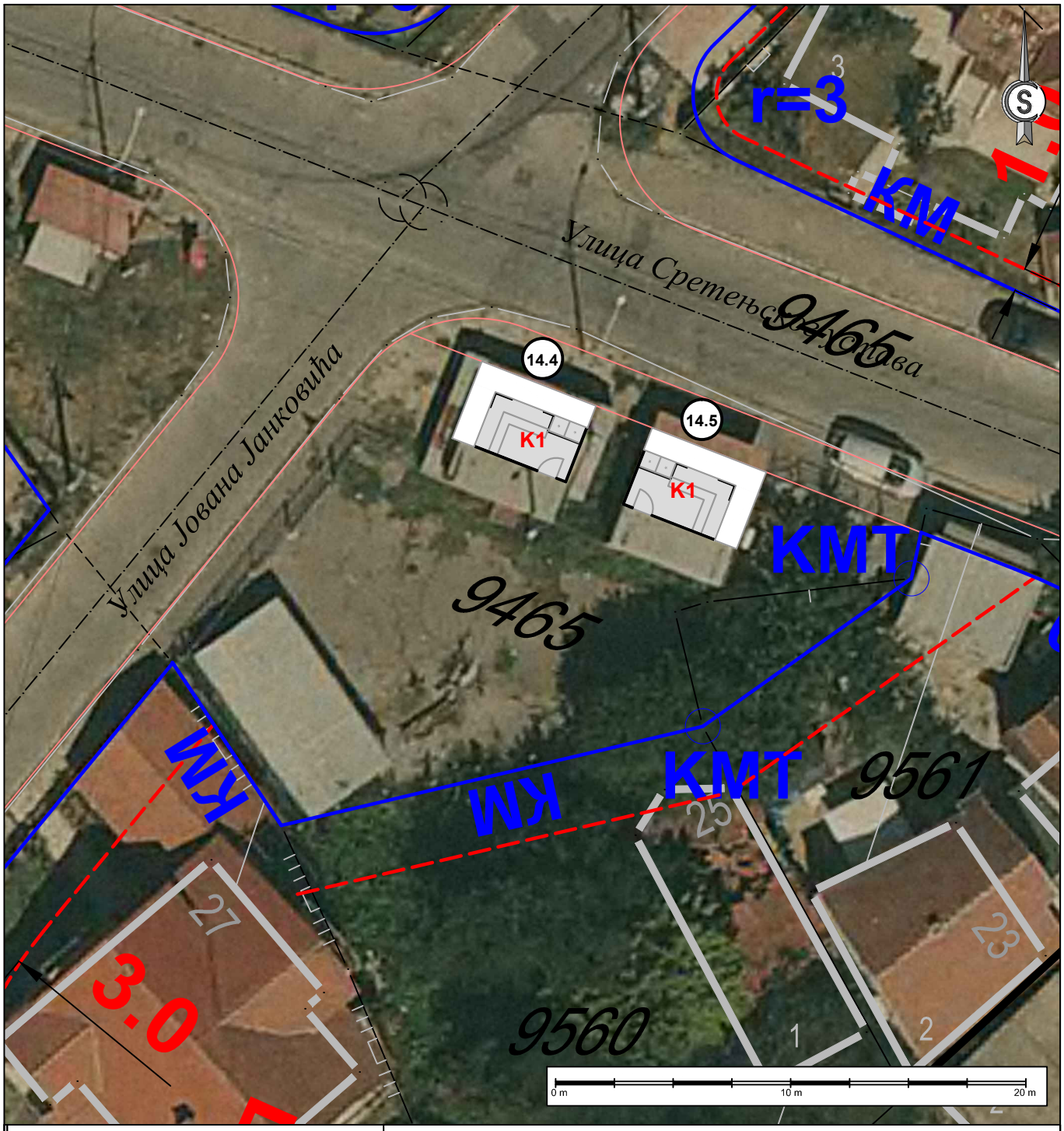

ИДЕНТИФИКАЦИОНИ БРОЈ КИОСКА	**14.4, 14.5**
Катастарска општина Крагујевац 3 Катастарска парцела бр. *9465*	**ЛЕГЕНДА:** регулациона линија (РЛ) ивица коловоза-тротоара
Назив (ближе одредиште): Угао улице Сретењског устава и Јована Јанковића	
Планска документација: ПГР насеља Палилуле	

ЈП УРБАНИЗАМ - КРАГУЈЕВАЦ
Ул. Краља Петра I бр. 23 34000 Крагујевац www.urbanizam.co.rs
тел: 034/306-603 (централа) факс: 034/335-252 e-mail: office@urbanizam.co.rs
ПИБ: 101577522 Мат. бр.: 07165862

ИНВЕСТИТОР И НАРУЧИЛАЦ	**Град Крагујевац, Градска управа за развој и инвестиције**
ОБРАЂИВАЧ	**Јавно предузеће УРБАНИЗАМ - Крагујевац**
НАЗИВ ЕЛАБОРАТА	**ПРОГРАМ ЛОКАЦИЈА ЗА ПОСТАВЉАЊЕ ПРИВРЕМЕНО МОНТАЖНО ДЕМОНТАЖНИХ ОБЈЕКАТА - КИОСКА НА ЈАВНОЈ ПОВРШИНИ**
НАЗИВ ГРАФИЧКОГ ПРИЛОГА	**КАТАЛОШКИ ЛИСТ БР. 89.1 Ортофото план са регулационим елементима** МП
УРБАНИСТА	ЛАЗАР МАНДИЋ, мастер инж.арх
ИЗВРШНИ ДИРЕКТОР	ВЕСНА ЈОВАНОВИЋ МИЛОШЕВИЋ, дипл.инж.арх
ВД ДИРЕКТОРА	НАТАША ИВАНОВИЋ, дипл.инж.арх
БРОЈ КАРТЕ	89.1 БРОЈ ЛИСТА 01 ДАТУМ 2022. РАЗМЕРА 1:250

ТИПСКИ ПРОЈЕКАТ КИОСКА

ИЗГЛЕД 1

ИЗГЛЕД 2

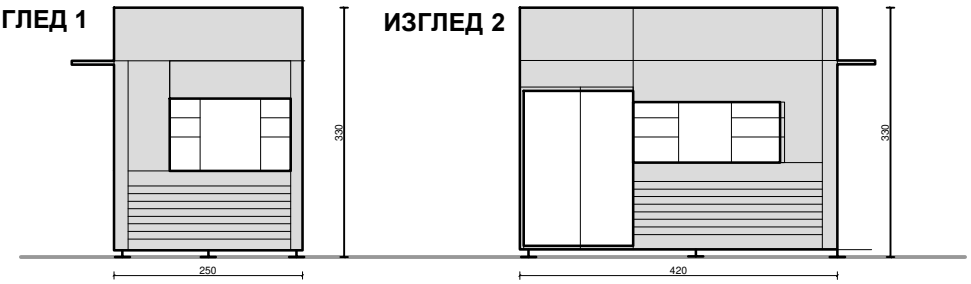

ИДЕЈНО РЕШЕЊЕ К1
2,50 x 4,20 m
P=10,50 m²

ОСНОВА

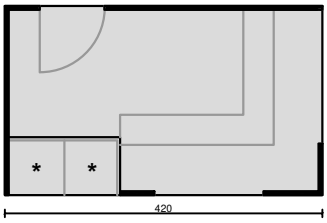

ИЗГЛЕД 1

ИЗГЛЕД 2

ОСНОВА

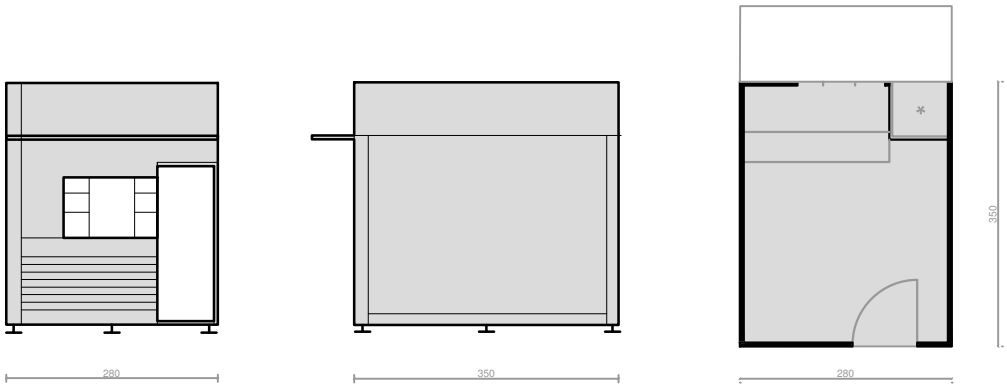

ИДЕЈНО РЕШЕЊЕ К2
2,80 x 3,50 m
P=9,80 m²

ИЗГЛЕД 1

ИЗГЛЕД 2



ИДЕЈНО РЕШЕЊЕ К3
2,50 x 3,50 m
P=8,75 m²

ОСНОВА

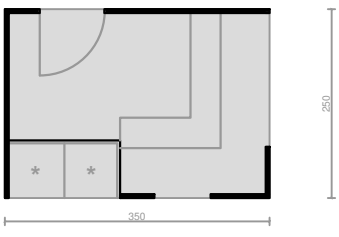

ЈП УРБАНИЗАМ - КРАГУЈЕВАЦ

Ул. Краља Петра I бр. 23 | 34000 Крагујевац | www.urbanizam.co.rs
тел: 034/306-603 (централа) | факс: 034/335-252 | e-mail: office@urbanizam.co.rs
ПИБ: 101577522 | Мат. бр.: 07165862

ИНВЕСТИТОР И НАРУЧИЛАЦ	**Град Крагујевац, Градска управа за комуналне и инспекцијске послове**
ОБРАЂИВАЧ	**Јавно предузеће УРБАНИЗАМ - Крагујевац**
НАЗИВ ЕЛАБОРАТА	**ПРОГРАМ ЛОКАЦИЈА ЗА ПОСТАВЉАЊЕ ПРИВРЕМЕНО МОНТАЖНО ДЕМОНТАЖНИХ ОБЈЕКАТА - КИОСКА НА ЈАВНОЈ ПОВРШИНИ**
НАЗИВ ГРАФИЧКОГ ПРИЛОГА	**ПРЕДЛОГ ИДЕЈНОГ РЕШЕЊЕЊА ЗА ГРАДСКИ КИОСК У КРАГУЈЕВЦУ** МП
УРБАНИСТА	ЛАЗАР МАНДИЋ, мастер инж.арх
ИЗВРШНИ ДИРЕКТОР	ВЕСНА ЈОВАНОВИЋ МИЛОШЕВИЋ, дипл.инж.арх
ВД ДИРЕКТОР	НАТАША ИВАНОВИЋ, дипл.инж.арх.
БРОЈ ПРИЛОГА	1.1 — БРОЈ ЛИСТА 01 — ДАТУМ 2022 — РАЗМЕРА 1:100

ИЗГЛЕД 1

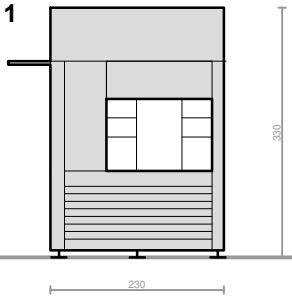

ИЗГЛЕД 2

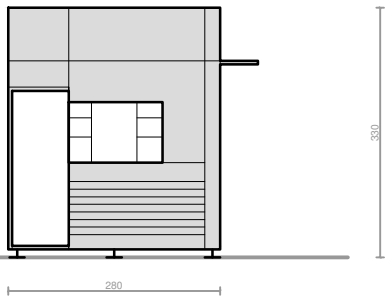

ИДЕЈНО РЕШЕЊЕ К4
2,30 x 2,80 m
P=6,44 m²

ОСНОВА

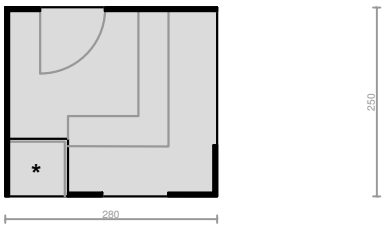

ЈП УРБАНИЗАМ - КРАГУЈЕВАЦ

Ул. Краља Петра I бр. 23 34000 Крагујевац www.urbanizam.co.rs
тел: 034/306-603 (централа) факс: 034/335-252 e-mail: office@urbanizam.co.rs
ПИБ: 101577522 Мат. бр.: 07165862

ИНВЕСТИТОР И НАРУЧИЛАЦ	**Град Крагујевац, Градска управа за комуналне и инспекцијске послове**
ОБРАЂИВАЧ	**Јавно предузеће УРБАНИЗАМ - Крагујевац**
НАЗИВ ЕЛАБОРАТА	**ПРОГРАМ ЛОКАЦИЈА ЗА ПОСТАВЉАЊЕ ПРИВРЕМЕНО МОНТАЖНО ДЕМОНТАЖНИХ ОБЈЕКАТА - КИОСКА НА ЈАВНОЈ ПОВРШИНИ**
НАЗИВ ГРАФИЧКОГ ПРИЛОГА	**ПРЕДЛОГ ИДЕЈНОГ РЕШЕЊЕЊА ЗА ГРАДСКИ КИОСК У КРАГУЈЕВЦУ** МП
УРБАНИСТА	ЛАЗАР МАНДИЋ, мастер инж.арх
ИЗВРШНИ ДИРЕКТОР	ВЕСНА ЈОВАНОВИЋ МИЛОШЕВИЋ, дипл.инж.арх.
ВД ДИРЕКТОР	НАТАША ИВАНОВИЋ, дипл.инж.арх.
БРОЈ ПРИЛОГА	1.2 БРОЈ ЛИСТА 01 ДАТУМ 2022 РАЗМЕРА 1:100

ФОТОДОКУМЕНТАЦИЈА
(феб 2021. год)

Идентификациони број киоска 01.01 - 01.02





Идентификациони број киоска 01.03 - 01.07





Идентификациони број киоска 01.08 - 01.12





Идентификациони број киоска 01.13 - 01.15







Идентификациони број киоска 01.16 - 01.18





Идентификациони број киоска 01.19 - 01.27







Идентификациони број киоска 01.28







Идентификациони број киоска 01.29 - 01.30





Идентификациони број киоска 01.31





Идентификациони број киоска 01.08 - 01.12





Идентификациони број киоска 01.33





Идентификациони број киоска 02.01 – 02.14













Идентификациони број киоска 03.01 – 03.09













Идентификациони број киоска 03.10





Идентификациони број киоска 03.11 – 03.19













Идентификациони број киоска 04.01





Идентификациони број киоска 04.02 - 04.05







Идентификациони број киоска 04. 06 - 04.08







Идентификациони број киоска 04.09





Идентификациони број киоска 04.10





Идентификациони број киоска 04.11





Идентификациони број киоска 04.12





Идентификациони број киоска 04.13





Идентификациони број киоска 04.14 - 04.15





Идентификациони број киоска 04.16





Идентификациони број киоска 04.17, 04.22





Идентификациони број киоска 04.18 - 04.19







Идентификациони број киоска 04.20





Идентификациони број киоска 04.21



Идентификациони број киоска 05.01 - 05.02





Идентификациони број киоска 05.03





Идентификациони број киоска 05.04 - 05.06





Идентификациони број киоска 05.07





Идентификациони број киоска 05.08





Идентификациони број киоска 05.09 – 05.10





Идентификациони број киоска 05.11 – 05.12



Идентификациони број киоска 05.13 – 05.14





Идентификациони број киоска 05.15 – 05.18





Идентификациони број киоска 05.19 – 05.22









Идентификациони број киоска 05.23







Идентификациони број киоска 05.24





Идентификациони број киоска 05.25 – 05.26







Идентификациони број киоска 05.27 – 05.29







Идентификациони број киоска 06.01 – 06.05







Идентификациони број киоска 06.06 – 06.08







Идентификациони број киоска 06.09 – 06.10





Идентификациони број киоска 06.11







Идентификациони број киоска 06.12 – 06.13



Идентификациони број киоска 06.14 – 06.16







Идентификациони број киоска 06.17 – 06.20







Идентификациони број киоска 06.21



Идентификациони број киоска 07.01 – 07.03





Идентификациони број киоска 07.05





Идентификациони број киоска 07.06



Идентификациони број киоска 07.07





Идентификациони број киоска 07.08 – 07.09





Идентификациони број киоска 07.10 – 07.12







Идентификациони број киоска 07.13





Идентификациони број киоска 07.14 – 07.15







Идентификациони број киоска 08.01 – 08.05







Идентификациони број киоска 08.06	
	

Идентификациони број киоска 09.01 – 09.02





Идентификациони број киоска 09.03 – 09.09	
	
	
	

Идентификациони број киоска 09.10







Идентификациони број киоска 09.11 – 09.12





Идентификациони број киоска 09.13



Идентификациони број киоска 09.14 – 09.18













Идентификациони број киоска 09.19





Идентификациони број киоска 10.01 – 10.06











Идентификациони број киоска 10.07 – 10.08







Идентификациони број киоска 10.09 – 10.12







Идентификациони број киоска 11.01 – 11.03







Идентификациони број киоска 11.04 – 11.09













Идентификациони број киоска 11.10 – 11.13









Идентификациони број киоска 11.14





Идентификациони број киоска 11.15





Идентификациони број киоска 11.16



Идентификациони број киоска 12.01 -12.02





Идентификациони број киоска 12.03 – 12.04



Идентификациони број киоска 12.05 – 12.06





Идентификациони број киоска 12.07	
	

Идентификациони број киоска 12.08 - 12.12













Идентификациони број киоска 12.13 – 12.17













Идентификациони број киоска 13.01 – 13.04







Идентификациони број киоска 13.05 – 13.07







Идентификациони број киоска 13.08



Идентификациони број киоска 13.09



Идентификациони број киоска 14.01 – 14.03







Идентификациони број киоска 14.04 – 14.05







ПРИМЕДБЕ И СТАВ ОБРАЂИВАЧА

Република Србија
Град Крагујевац
Градска управа за комуналне послове
Број:XXVIII-926/22
Дана:05.06.2022. године
К р а г у ј е в а ц

ЈАВНО ПРЕДУЗЕЋЕ "УРБАНИЗАМ" - КРАГУЈЕВАЦ
Крагујевац, Краља Петра I бр. 23, тел. 034/331-6
факс: 034/325-
Број II 1365 датум 05.07.2022.
Ад... Републике С...
... банка АД Крагу...

ЈП УРБАНИЗАМ КРАГУЈЕВАЦ

ПРЕДМЕТ:Достављање Приговора на локације из Програма локација за постављање монтажних објеката-киоска

Градској управи за комуналне послове након спроведене јавне презентације Програма достављени су приговори на Програм као и предлози за нове локације.Достављамо вам 30 приговора и једна предлог нових локација да се о истим изјасните.

ВД ЗАМЕНИК НАЧЕЛНИКА
Ивана Ћупић

PRIGOVOR ZA GRADSKU UPRAVU GRADA KRAGUJEVCA (GRADSKA UPRAVA ZA KOMUNALNE) POSLOVE

DANA 20.06.2022g. SMO OBAVEŠTENI O JAVNOJ PREZENTACIJI KOJA JE ODRŽANA U ZGRADI GRADSKE UPRAVE 10.06.2022 A TIČE SE MONTAŽNIH OBJEKTA. MI VAM SE OBRAĆAMO KAO VLASNICI KIOSKA U UL. CRVENOG BARJAKA. RADIMO I POSTOJIMO OVDE PREKO 30 god. POJEDINI I PRE 1970 god. ZADNJIH GODINA KAO ŠTO I SAMI ZNATE ZBOG NASTALE SITUACIJE (KORONE) KOJA JE OSTAVILA POSLEDICE NA CELU ZEMLJU I SVET, PIJACE KOJA SE RENOVIRA GODINAMA MI JEDVA FINANSISKI OPSTAJEMO NA OVIM POSLOVIMA. POSEDUJEMO MALE KIOSKE I OD TIH ISTIH ZARAĐUJEMO ZA NAŠU DECU I STARE (NIKO OD NAS SVIH OVIH GODINA POŠTENO NIJE NI ZARADIO) A VREMENA SU LOŠA KAO ŠTO I SAMI ZNATE. OBRAĆALI SMO SE VAMA I 2020 god. (NEKIH 6 PUTA) DA VAŠE ODLUKE I VIZIJE ODLOŽITE ZA NEKA BOLJA VREMENA JER MI OD SVOJIH POSLOVA JEDVA PREŽIVLJAVAMO A UJEDNO SMO SAVESNI GRAĐANI KOJI SVOJE POREŠKE OBAVEZE PREMA GRADU I DRŽAVI SRBNI UREDNO ISPUNJAVAMO, PUNEĆI BUDŽET GRADA I OVE NAŠE LEPE ZEMLJE. S NADOM DA ĆETE SE U IME SVIH NAS ZALOŽITI DA OPSTANEMO NA OVOM PROSTORU SA NAŠIM MALIM TRGOVINAMA (KIOSCIMA) JER U OVOM TRENUTKU NIKO OD NAS NIJE U MOGUĆNOSTI DA ULAŽE NEŠTO ŠTO NEMA (NOVAC) U NEŠTO DRUGO. UNAPRED HVALA

U KRAGUJEVCU
06.2022

ГРАД КРАГУЈЕВАЦ
ГРАДСКА УПРАВА
ЗА ЛУКЕ ГРАДА, ЈАВНИ ПРИВАТНИ ПОСЛОВЕ
ПИСАРНИЦА
Примљено: 22 -06- 2022
Орган: XXVIII
Тел.

Podnosioci
Vlasnici kioska u ul. Crvenog barjaka
063 8221 435

Република Србија
Град Крагујевац
Градска управа за комуналне послове
Број:XXVIII-877/22
Дана: 18.06.2022. године
К р а г у ј е в а ц

О Б А В Е Ш Т Е Њ Е

Програм локација за постављање привремено монтажно демонтажних објеката - киоска на јавним површинама објављен је на званичном сајту Града Крагујевца. Јавна презентација наведеног програма одржана је у 10.06.2022.године у згради Градске управе града Крагујевца где су заинтересовани грађани били позвани да узму учешће у презентацији.

Обавештавамо све заинтересоване грађане да увид у Програм локација могу извршити на званичном сајту града Крагујевца и да до 27.06.2022.године на Програм могу да уложе приговор и то достављањем истог на пријемном шалтеру у згради Градске управе града Крагујевцу са назнаком за Градску управу за комуналне послове, Приговор на локације за постављање привремено монтажно демонтажних објеката - киоска на јавним површинама.

В.Д. НАЧЕЛНИК УПРАВЕ
Зорица Ђорић

Скица положаја непокретности из уговора

P=1:250

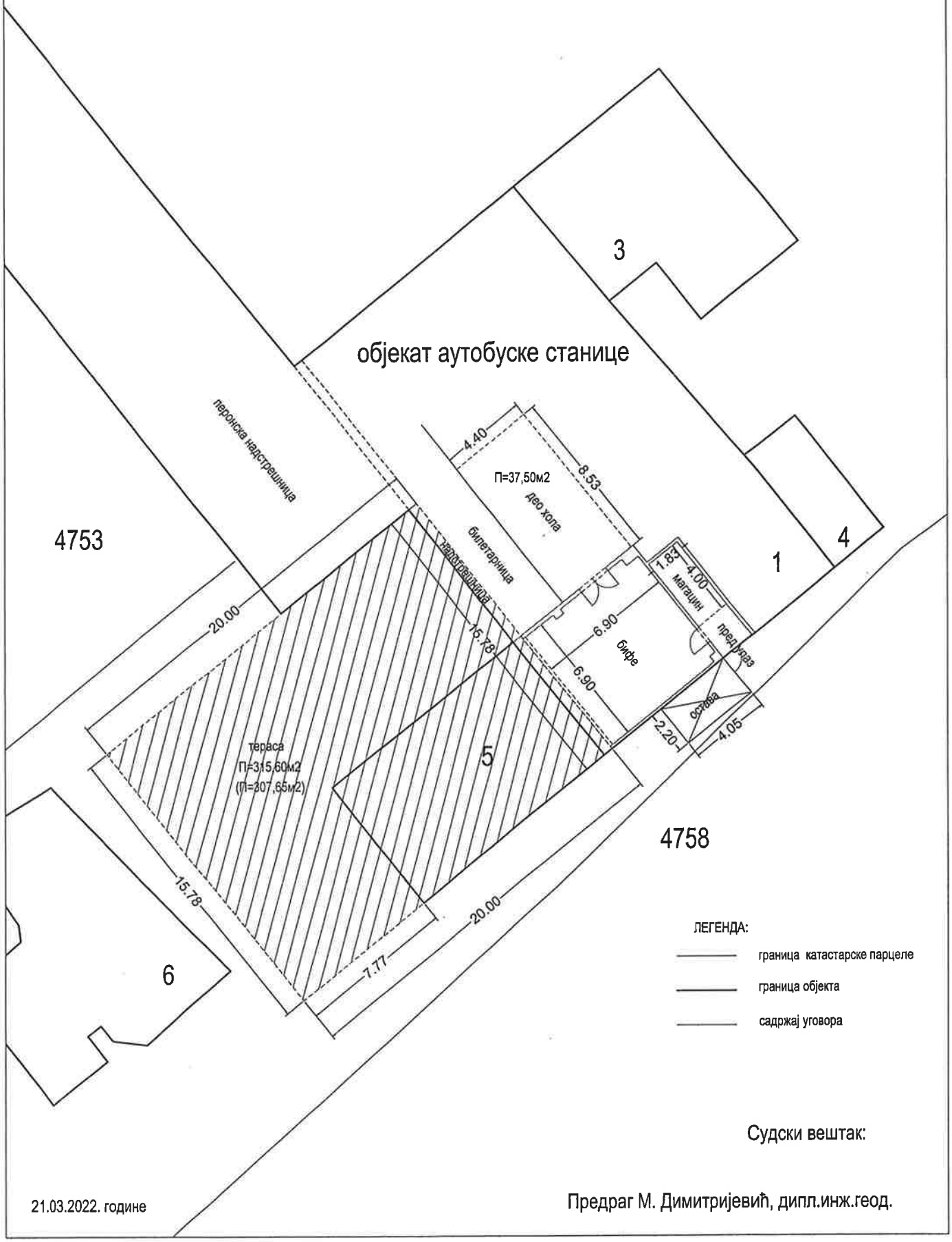

Судски вештак:

21.03.2022. године

Предраг М. Димитријевић, дипл.инж.геод.

АДВОКАТ ДЕЈАН НЕШИЋ Крагујевац

АДВОКАТ ДЕЈАН НЕШИЋ
УЛ. СРЕТЕ МЛАДЕНОВИЋА БРОЈ: 2
(Пословна зграда: "Хотел Дубровник", спрат I)
34000 КРАГУЈЕВАЦ
ТЕЛ. +381 (34) 375 312, mob. +381 (60) 2340 221, E-MAIL: dejan.nesic@dr.com

П У Н О М О Ћ Ј Е

ОВЛАШЋУЈЕМ(О) Дејана Нешића, адвоката у Крагујевцу, да може да ме/нас заступа у Републици Србији у грађанском, парничном, ванпарничном, извршном, земљишно – књижном поступку и поступку пред Катастром непокретности, кривичном поступку, поступку пред привредним судовима, прекршајном поступку, као и у поступку пред органима и организацијама државне управе и локалне самоуправе, да у том смислу предузима све радње у поступку који се води код:

Градска управа

ради: приговор на Програм локација

као и да, у суду и изван суда, и код свих других државних органа и организација, ради заштите и остварења мојих/наших на закону заснованих права и интереса предузима све правне радње и употреби сва законом предвиђена средства у поступку, а нарочито да поднесе тужбу/противтужбу, да је повуче, да призна тужбени/противтужбени захтев или се одрекне тужбеног/противтужбеног захтева, закључи поравнање, изјави редовни или ванредни правни лек (жалбу, предлог за понављање поступка, захтев за заштиту законитости, ревизију, Уставну жалбу и др.) и да се одрекне или одустане од њега, да предлаже издавање привремених мера обезбеђења, да подносе предлог за извршење или за обезбеђење и предузима потребне радње у поступку поводом таквог захтева, **да пренесе пуномоћје на другог адвоката или да овласти другог адвоката на предузимање само појединих радњи у поступку**, да у своје име и за свој рачун наплати трошкове поступка који му судском одлуком буду одмерени без моје/наше сагласности и присуства, као и да прими и друге новчане износе и о томе изда потврду.

Адвоката може замењивати адвокатски приправник _____, легитимација бр. ___ Адвокатска комора Крагујевац.

Напомена:
За правна лица и предузетнике,
поред потписа законског заступника,
обавезан је и печат.

Марко Микић

ДАВАЛАЦ / ДАВАОЦИ ПУНОМОЋЈА:

У Крагујевцу, дана 27.06.'11 *. године*

ГРАД КРАГУЈЕВАЦ
ГРАДСКА УПРАВА
ЗА КОМУНАЛНЕ ПОСЛОВЕ
ПИСАРНИЦА
Примљено: 22-06-2022
XXVII 4 1

АДВОКАТ ДЕЈАН НЕШИЋ
УЛ. СРЕТЕ МЛАДЕНОВИЋА БРОЈ: 2
(Пословна зграда: "Хотел Дубровник", спрат I)
34000 КРАГУЈЕВАЦ
ТЕЛ. +381 (34) 375 312, mob. +381 (60) 2340 221, E-MAIL: dejan.nesic@dr.com

ГРАД КРАГУЈЕВАЦ
ГРАДСКА УПРАВА ЗА КОМУНАЛНЕ ПОСЛОВЕ ГРАДА КРАГУЈЕВЦА

К Р А Г У Ј Е В А Ц

ПРИГОВОР
НА ПРОГРАМ ЛОКАЦИЈА ЗА ПОСТАВЉАЊЕ ПРИВРЕМЕНО МОНТАЖНО - ДЕМОНТАЖНИХ ОБЈЕКАТА

Наведени Програм објављен је на сајту Града Крагујевца, а у обавештењу Градске управе за комуналне послове бр. XXVII-822/22 од 18.06.2022. године се наводи да сви заинтересовани грађани могу до 27.06.2022. године да уложе приговор на наведени програм.

Благовремено, дана 22.06.2022. године, Жарко Микић из Крагујевца, ул. Кнеза Михаила бр. 5, ЈМБГ 2005955720023, лк.бр. 006831289 ПУ Крагујевац, преко пуномоћника, Дејана Нешића, адвоката у Крагујевцу, по пуномоћју у прилогу, улаже овај приговор због следећег:

- у Програму се налазе локације, у табели означене редним бројевима од 220 до 229, локације од 12.8 до 12.17, на кп.бр. 4753 КО Крагујевац 1, чији је сукорисник, са заједничким неопредељеним уделом, Жарко Микић, по основу сусувојине на објекту бр. 1 на овог парцели са уделом од 48/912, који има грађевинску али нема употребну дозволу. Дакле, не ради се о привременом објекту.

Докази:
- Лист непокретности;
- Уговори о купопродаји са описом дела земљишта који припада подносиоцу овог приговору;
- Вештачење вештака геодетске струке на коме је јасно назначена површина коју уназад више од 20 година користи подносилац приговора.

Наведене локације се беспотребно налазе у Програму, или можда не? Парцела на којој се налазе је ОСТАЛО грађевинско земљиште. НИЈЕ ЈАВНО.

Међутим, **програм прекорачује границе свог циља и диктира постављање монтажних објеката и на осталом грађевинском земљишту.**

Из фотодокументације, као и из табеле, се уочавају одређена ограничења у погледу постављања привремених монтажних објеката на кп.бр. 4753 КО Крагујевац 1, које је раније, подносилац приговора, имао и њих је уклонио Аутосаобраћај, након куповине његовог капитала (не имовине) из стечаја.

У табелама стоје напомене да на овим местима (у оквиру кп.бр. 4753 КО Крагујевац 1), није могуће постављати ову врсту објеката.

На фотодокументацији су привремени објекти, које је подносилац приговора имао, а које му је бесправно уклонио Аутосабраћај, сада и прецртани.

ИНСИСТИРАМО ДА НАМ НАДЛЕЖНА УПРАВА ДА ОБАВЕШТЕЊЕ О ТОМЕ ЗАШТО ЈЕ ТО ТАКО!

Ово је ограничавање права располагања и ово не сме да буде циљ Програма, осим ако се њиме не жели заштитити власник капитала Аутосабраћаја, који да би било шта радио на парцели мора да изврши конверију на земљишту у право својине, да парцелу на којој је сувласник са мноштвом лица, може искључиво да користи?

Предлог овим приговором је да се локације у табели означене редним бројевима од 220 до 229, локације од 12.8 до 12.17, на кп.бр. 4753 КО Крагујевац 1 у потпуности уклоне из програма, јер се не налазе на јавном грађевинском земљишту, а Програм не сме да одређује начин коришћења осталог грађевинског земљиишта.

Прилози:
- Лист непокретности;
- Уговори о купопродаји;
- Вештачење и
- Пуномоћје.

У Крагујевцу, дана 22.06.2022. године

ЗА ПОДНОСИОЦА ПРИГОВОРА
ЖАРКА МИКИЋА
ПУНОМОЋНИК
Дејан Нешић, адвокат

АДВОКАТ ДЕЈАН НЕШИЋ Крагујевац

РЕПУБЛИКА СРБИЈА
РЕПУБЛИЧКИ ГЕОДЕТСКИ ЗАВОД
Служба за катастар непокретности Крагујевац
Трг слободе 3
Број: 953-025-11149/2021
КО: Крагујевац I

КОПИЈА КАТАСТАРСКОГ ПЛАНА

Катастарска парцела број:
4753

Размера штампе: 1:1000

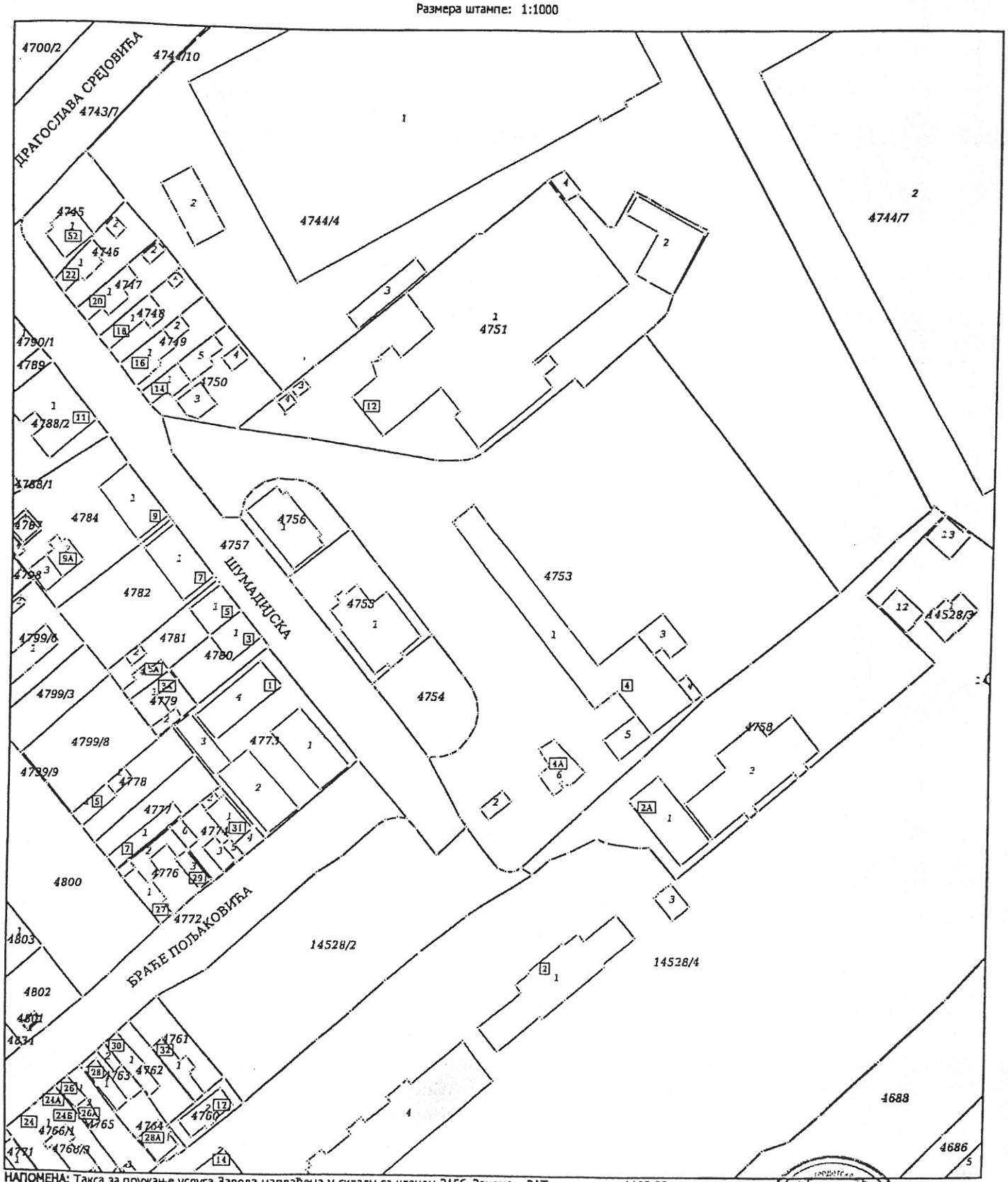

НАПОМЕНА: Такса за пружање услуга Завода наплаћена у складу са чланом 215б, Закона о РАТ, у износу од 1100,00 динара.

Датум и време издавања:
01.07.2021 године у 10:14

Dijana Mackovic
01.07.2021 12:13:05

ВИЗУРА ИНГ
Овлашћено лице:

М.П.

Одштампани примерак оригиналног електронског документа

Република Србија
Републички геодетски завод
Геодетско-катастарски информациони систем

*** Број листа непокретности: 9987**

katastar.rgz.gov.rs/eKatastar | 02.07.2021. 09:14:43

Подаци катастра непокретности

Подаци о непокретности	**27522031-cc0e-4411-88fc-557f3e81158e**
Матични број општине:	70645
Општина:	КРАГУЈЕВАЦ
Матични број катастарске општине:	745081
Катастарска општина:	КРАГУЈЕВАЦ I
Датум ажурности:	01.07.2021. 14:50
Служба:	КРАГУЈЕВАЦ
Извор података:	КРАГУЈЕВАЦ, ЈЕ
1. Подаци о парцели - А лист	
Потес / Улица:	ШУМАДИЈСКА
Број парцеле:	4753
Подброј парцеле:	0
Површина m²:	11949
Број листа непокретности:	9987
Подаци о делу парцеле	
Број дела:	1
Врста земљишта:	ГРАДСКО ГРАЂЕВИНСКО ЗЕМЉИШТЕ
Култура:	ЗЕМЉИШТЕ ПОД ЗГРАДОМ И ДРУГИМ ОБЈЕКТОМ
Површина m²:	912
Имаоци права на парцели - Б лист	
Назив:	"АУТОСАОБРАЋАЈ" АД
Адреса:	КРАГУЈЕВАЦ, КРАЉЕВАЧКОГ БАТАЉОНА 40
Матични број лица:	0000007149018
Врста права:	ПРАВО КОРИШЋЕЊА
Облик својине:	
Удео:	З.С.
Назив:	АД "ДУВАНПРОМЕТ"
Адреса:	КРАГУЈЕВАЦ, ШУМАДИЈСКА 8
Матични број лица:	0000007165200
Врста права:	ПРАВО КОРИШЋЕЊА
Облик својине:	
Удео:	З.С.
Назив:	ГРАД КРАГУЈЕВАЦ
Адреса:	КРАГУЈЕВАЦ, ТРГ СЛОБОДЕ 3
Матични број лица:	0000007184069
Врста права:	КОРИСНИК
Облик својине:	
Удео:	З.С.
Назив:	МИКИЋ (МЛАДЕН) ЖАРКО
Адреса:	КРАГУЈЕВАЦ, КНЕЗА МИХАИЛА 5
Матични број лица:	2005955720023
Врста права:	ПРАВО КОРИШЋЕЊА
Облик својине:	
Удео:	З.С.
Назив:	РЕПУБЛИКА СРБИЈА

Адреса:	БЕОГРАД,
Врста права:	СВОЈИНА
Облик својине:	ДРЖАВНА РС
Удео:	3.С.
Назив:	РО "ПАРТИЗАН" ООУР "КОЖА"
Адреса:	КРАГУЈЕВАЦ,
Врста права:	ПРАВО КОРИШЋЕЊА
Облик својине:	
Удео:	3.С.

Терети на парцели - Г лист

*** Нема терета ***

Напомена (терет парцела)

Датум:	24.02.2021.
Број предмета:	952-02-4-025-22686/2021
Опис:	ПОКРЕНУТ ПОСТУПАК ЗА ПРОМЕНУ ПРАВА И ОБЛИКА СВОЈИНЕ
Датум:	25.05.2020.
Број предмета:	952-02-4-025-44596/2020
Опис:	УПИС СВОЈИНЕ
Датум:	03.12.2019.
Број предмета:	952-02-4-025-157667/2019
Опис:	КОНВЕРЗИЈА,
Датум:	07.09.2018.
Број предмета:	952-02-9-025-4864/2018
Опис:	ЗАХТЕВ ЗА ИСПРАВКУ ГРЕШКЕ,
Датум:	10.07.2015.
Број предмета:	952-02-9-025-11427/2020
Опис:	ЗАХТЕВ ЗА ИСПРАВКУ ГРЕШКЕ (ЧЛ. 137. ЗАКОНА) - ПРЕЗАВЕДЕН ПРИГОВОР БР. 952-700/2015

2. Подаци о зградама и другим грађевинским објектима - В1 лист

Број објекта:	1
Назив улице:	ШУМАДИЈСКА
Кућни број:	
Кућни подброј:	
Површина m²:	912
Корисна површина m²:	0
Грађевинска површина m²:	0
Начин коришћења и назив објекта:	ОСТАЛЕ ЗГРАДЕ
Правни статус објекта:	ОБЈЕКАТ ИМА ОДОБРЕЊЕ ЗА ГРАДЊУ, А НЕМА ОДОБРЕЊЕ ЗА УПОТРЕБУ
Број етажа под земљом:	
Број етажа у приземљу:	1
Број етажа над земљом:	
Број етажа у поткровљу:	

Имаоци права на објекту

Назив:	"АУТОСАОБРАЋАЈ" АД
Адреса:	КРАГУЈЕВАЦ, КРАЉЕВАЧКОГ БАТАЉОНА 40
Матични број лица:	0000007149018
Врста права:	СВОЈИНА
Облик својине:	МЕШОВИТА
Удео:	864/912
Назив:	МИКИЋ (МЛАДЕН) ЖАРКО
Адреса:	КРАГУЈЕВАЦ, КНЕЗА МИХАИЛА 5
Матични број лица:	2005955720023
Врста права:	СВОЈИНА
Облик својине:	ПРИВАТНА
Удео:	48/912

ВИЗУРА НЕТ

Терети на објекту - Г лист	
Врста терета:	ЗА ОБЈЕКАТ НИЈЕ ИЗДАТА УПОТРЕБНА ДОЗВОЛА
Датум уписа:	17.01.2008.
Трајање терета:	
Датум брисања:	
Опис терета:	

Напомена (терет објекта)	
Датум:	24.02.2021.
Број предмета:	952-02-4-025-22686/2021
Опис:	ПОКРЕНУТ ПОСТУПАК ЗА ПРОМЕНУ ПРАВА И ОБЛИКА СВОЈИНЕ
Датум:	31.07.2018.
Број предмета:	952-02-15-025-1437/2018
Опис:	БРИСАЊЕ ПРИВРЕМЕНЕ МЕРЕ,
Датум:	27.02.2015.
Број предмета:	952-02-4-419/2015
Опис:	ПРОМЕНА ПРАВА

* Извод из базе података катастра непокретности.

ВИЗУРА ИНГ

РЕПУБЛИКА СРБИЈА
РЕПУБЛИЧКИ ГЕОДЕТСКИ ЗАВОД
Служба за катастар непокретности КРАГУЈЕВАЦ

Број: 953 - 2/2002 - 430

Датум: 26. 02. 2002

Катастарска општина Крагујевац 1

Број листа непокретности 9987

КОПИЈА ПЛАНА

Размера 1: 1000

Катастарска парцела број 4753

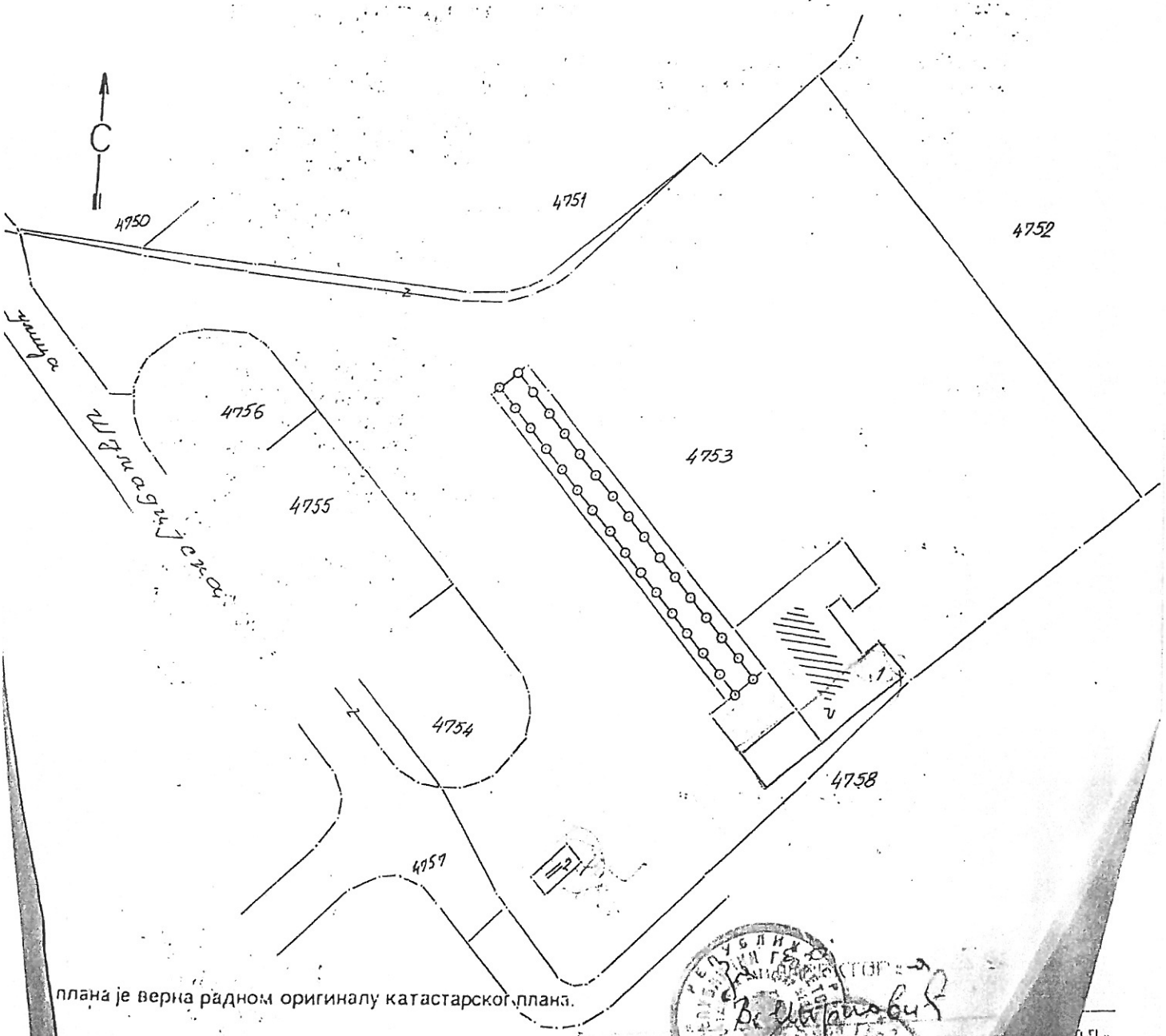

плана је верна радном оригиналу катастарског плана.

...ла: Јекић Радојка

...евцу 27.02. 2002 година

Директор

Зоран Д.Јовановић дипл.

РЕПУБЛИКА СРБИЈА
РЕПУБЛИЧКИ ГЕОДЕТСКИ ЗАВОД
СЛУЖБА ЗА КАТАСТАР НЕПОКРЕТНОСТИ КРАГУЈЕВАЦ
Број :953-2/2002-430
Датум :26.02.2002

ПРЕПИС ЛИСТА НЕПОКРЕТНОСТИ БРОЈ: 9987

КАТАСТАРСКА ОПШТИНА: КРАГУЈЕВАЦ 1

Садржај листа непокретности

А лист	страна	1
Б лист	страна	1
В лист – 1 део	страна	1
В лист – 2 део	страна	Нема
Г лист	страна	1

ДИРЕКТОР:
ЗОРАН Д. ЈОВАНОВИЋ, дипл. инж. геод.

А - ЛИСТ ПОДАЦИ О ЗЕМЉИШТУ

БРОЈ ЛИСТА НЕПОКРЕТНОСТИ: 9987 КАТАСТАРСКА ОПШТИНА: КРАГУЈЕВАЦ 1

Број парцеле		Број дела пар.	Потес или улица	Начин коришћења и катастарска класа	Површина	Катастарски приход	Врста земљишта
Основни	Под бр.				ха а м	динара	
1		2	3	4	5	6	7
4753		1	ШУМАДИЈСКА	ЗЕМЉИШТЕ ПОД ЗГРАДОМ-ОБЈЕКТОМ	6 64		Градско грађевинско земљиште
		2	ШУМАДИЈСКА	ЗЕМЉИШТЕ ПОД ЗГРАДОМ-ОБЈЕКТОМ	33		Градско грађевинско земљиште
		3	ШУМАДИЈСКА	ЗЕМЉИШТЕ УЗ ЗГРАДУ - ОБЈЕКАТ	1 12 52		Градско грађевинско земљиште
					1 19 49	0.00	
				У К У П Н О :	1 19 49	0.00	

* Напомена

Б ЛИСТ - ПОДАЦИ О НОСИОЦУ ПРАВА НА ЗЕМЉИШТУ

БРОЈ ЛИСТА НЕПОКРЕТНОСТИ: 9987 КАТАСТАРСКА ОПШТИНА: КРАГУЈЕВАЦ 1

Презиме,име, име једног од родитеља, пребивалиште и адреса, односно назив, седиште и адреса	Врста права	Облик својине	Обим Удела
1	2	3	4
Република Србија Д.Д. "ДУВАНПРОМЕТ", КРАГУЈЕВАЦ,ШУМАДИЈСКА кћ.бр.8	Право коришћења	Државна	Заједнички
Република Србија Д.Д. "АУТОСАОБРАЋАЈ", КРАГУЈЕВАЦ,КРАЉЕВАЧКОГ БАТАЉОНА кћ.бр.40	Право коришћења	Државна	Заједнички
Република Србија ГРАД КРАГУЈЕВАЦ, КРАГУЈЕВАЦ,ТРГ СЛОБОДЕ кћ.бр.3	Корисник	Државна	Заједнички
Република Србија РО "ПАРТИЗАН" ООУР "КОЖА", КРАГУЈЕВАЦ,	Право коришћења	Државна	Заједнички

1 Напомена

В ЛИСТ - 1.ДЕО : Подаци о зградама и другим грађевинским објектима и носиоцима права на њима

БРОЈ ЛИСТА НЕПОКРЕТНОСТИ: 9987 Катастарска општина: КРАГУЈЕВАЦ 1

Број парцеле		‡	Број етажа				Начин коришћења и назив објекта	Правни статус објекта	Адреса објекта		Носилац права на објекту	Врста права	Обим Удела
Основни	Под бр.		испод земље	приземље	над земљом	поткровље			Назив улице или насеља или потеса	Кућни број	Презиме, име, име једног родитеља, пребивалиште, и адреса односно назив назив седишта и адреса	Облик својине	
1		2	3				4	5	6		7	8	9
4753		1		1			Остале зграде	Објекат нема одобрење за градњу	ШУМАДИЈСКА		Друштвена својина ДРЖАЛАЦ: Д.Д. "АУТОСАОБРАЋАЈ", КРАГУЈЕВАЦ,КРАЉЕВАЧКОГ БАТАЉОНА кћ.бр.40	Држалац Друштвена	Заједнички
											Друштвена својина ДРЖАЛАЦ: УТП "КРАГУЈЕВАЦ", КРАГУЈЕВАЦ,КНЕЗ МИХАЈЛОВА	Држалац Друштвена	Заједнички
4753		2		1			Зграда трговине	Објекат нема одобрење за градњу	ШУМАДИЈСКА		Друштвена својина ДРЖАЛАЦ: Т.П. "СРБИЈА", КРАГУЈЕВАЦ,ЦРВЕНО БАРЈАЧЕ	Држалац Друштвена	1/1

‡ Напомена: 2. Број дела парцеле под зградом или објектом

Г ЛИСТ - Подаци о теретима и ограничењима

БРОЈ ЛИСТА НЕПОКРЕТНОСТИ : 9987

КАТАСТАРСКА ОПШТИНА : КРАГУЈЕВАЦ 1

Број парцеле		*	Бр.пос дела		Начин коришћ. посебног дела објекта	Опис терета односно ограничења Врста терета, односно ограничења и подаци о лицу на које се терет односно ограничење односи	Датум уписа	Трајање
Основни	Под бр.		Основни	допунски				
1		2	3		4	5	6	7
4753		1				Објекат изграђен без дозволе	18.05.2001	
4753		2				Објекат изграђен без дозволе	18.05.2001	

* Напомена: 2. Број зграде на парцели

В.Т.П. "КРАГУЈЕВАЦ" а.д.
КРАГУЈЕВАЦ
Бр. 01-14-65
Дана 04.03 200 2 год.

UGOVOR

O KUPOPRODAJI POSLOVNOG PROSTORA

ZAKLJUČENO IZMEĐU: UTP "Kragujevac" a.d. iz Kragujevca, ul. Save Kovačevića br.1. koje zastupa direktor Preduzeća Milenko Marjanović, u daljem tekstu PRODAVCA, s jedne strane

i

Mikić Žarko iz Kragujevca, ul. Kneza Mihaila 5, u daljem tekstu KUPAC, sa druge strane

ČLAN 1.

Prodavac je vlasnik poslovnog prostora lokala – bife u zgradi autobuske stanice u Kragujevcu, postojeće na zemljištu označenom kao kp.br. 2411/2 KO Kragujevac, i koja je nakon uspostavljanja jedinstvene evidencije nepokretnosti označena kao kp.br. 4753 KO Kragujevac 1, a koje se sastoji iz prostorije bifea i magacina u ukupnoj površini od /7,20x7,20 + 3,90x2,00/ 59,64 m^2 sa pravom korišćenja: pored ulaza u magacin i bife, dela hola ispred bifea za postavljanje stolova,terase koja obuhvata prostor u širini bifea i dela hola do nastrešnice pa pored trotoara u dubini od 20m ispred bifea i hola, kao i zajedničkog službenog mokrog čvora, a po osnovu ugovora o kupoprodaji poslovnog prostora, zaključenog izmedju opštine Kragujevac i ugostiteljskog preduzeća "Kragujevac" zavedenog pod br. 09–360–146 od 11.05.1971. godine kod skupštine opštine Kragujevac, odnosno pod br. 04–3882 od 25.04.71. kod ugostiteljskog preduzeća "Kragujevac".

ČLAN 2.

Prodavac prodaje nepokretnost, bliže opisanom u članu 1. ovog ugovora sa osnovnim sredstvima i sitnim inventarom kupcu Mikić Žarku, za ukupnu kupoprodajnu cenu postignutoj na javnoj licitaciji održanoj dana 25.02.2002. godine u iznosu od 35.900 din po m^2, što ukupno za 59.64m^2 iz ugovora o kupoprodaji br.09–360–146 od 11.05.1971 godine i 10.36m^2 dogradjenog dela kuhinje iznosi 70 m^2 x 35.900 din = 2.513.000 dinara, koja će se isplatiti na dan potpisivanja i overe kupoprodajnog ugovora.

ČLAN 3.

Prodavac garantuje kupcu da na predmetnoj nepokretnosti nema nikakvih tereta, a ukoliko se budu pojavili, da će ih o svom trošku otkloniti i time zaštititi kupca.

ČLAN 4.

Prodavac se obavezuje da sve komunalne i troškove telefona izmiri sa datumom primopredaje poslovnog prostora kada će biti sačinjen zapisnik o primopredaji.

ČLAN 5.

Prodavac je saglasan da se kupac može uknjižiti za vlasnika predmetne nepokretnosti po zemljišnim i drugim javnim knjigama bez njegovog daljeg prisustva i saglasnosti, a po osnovu ovog ugovora, pa se obavezuje da svu potrebnu dokumentaciju za ovaj upis iz člana 3. Ugovora o kupoprodaji br. 09–360–146 od 11.05.1971. godine, dostavi kupcu.

ČLAN 6.

Ugovarači su saglasni da kupac snosi sve troškove overe ovog ugovora, porez na promet i uknjižbu nepokretnosti.

ČLAN 7.

U slučaju spora nadležan je Opštinski sud u Kragujevcu.

ČLAN 8.

Ovaj ugovor sačinjen je u 6 /šest/ istovetnih primeraka.

PRODAVAC,

KUPAC,

Opštinski sud u Kragujevcu na osnovu upisnika Ov.br. 1717/02 i overava da su ugovarači svojeručno potpisali ugovor i u svemu ga priznali kao svoj.

Identitet ugovarača utvrđen je na osnovu ličnih karti i to za prodavca, [illegible] po punom. sa l.k.br. 349795, a za kupca Mikić Žarko sa l.k.br. 327056 SUP Kragujevac.

Taksa u iznosu 1000 dinara naplaćena je.

OPŠTINSKI SUD U KRAGUJEVCU, dana 05. 03. 2002

SLUŽBENIK ZA OVERU,

Po ovom Ugovoru o kupoprodaji nepokretnosti Ov.br. 1471/2002 od 05.03.2002 godine naplaćen je porez na prenos apsolutnih prava na tržišnu vrednost od 3.284.820,00 din. u iznosu od 82120,50 din. dana 20.11.2007.god.

- MINISTARSTVO FINANSIJA -
PORESKA UPRAVA - FILIJALA KRAGUJEVAC

BROJ: 41303/952/07 DANA: 20.11.2007. god.

SARADNIK

УГОСТИТЕЉСКО ПРЕДУЗЕЋЕ
„КРАГУЈЕВАЦ"
Бр. 04-3882
25.04 1971
КРАГУЈЕВАЦ

Социјалистичка Република Србија
СКУПШТИНА ОПШТИНЕ КРАГУЈЕВАЦ
ЗАВОД ЗА КОМУНАЛНУ ДЕЛАТНОСТ
Бр. 09-360-146
11. 05 1971 год.
КРАГУЈЕВАЦ

U G O V O R

o kupoprodaji poslovne prostorije

Ugovorne strane:

Prodavac: Opština Kragujevac, koju predstavlja predsednik Skupštine opštine Kragujevac, Milan Djoković.

Kupac: Ugostiteljsko preduzeće "Kragujevac" u Kragujevcu, koje predstavlja generalni direktor Krsta Crnčević.

Ugovorne strane su se sporazumele:

Član 1.

Prodavac predaje a kupac kupuje lokal - bife u zgradi Autobuske stanice u Kragujevcu, postojeće na zemljištu označenom kao kp.br. 2411/2 KO Kragujevac, a koji se sastoji iz prostorije bifea i magacina u skupnoj površini od /7,2o x 7,2o + 3,9ox2,oo/ 59,64 m2 sa pravom korišćenja: pred ulaza u magacin i bife, dela hola ispred bifea za postavljanje stolova, terase koja obuhvata prostor u širini bifea i dela hola do nastrešnice pa pored trotoara u dubini od 20 m. ispred bifea i hola, kao i zajedničkog službenog mokrog čvora, za ukupnu kupoprodajnu cenu od 150.000,oo dinara /sto pedeset hiljada dinara/.

Član 2.

Kupac se obavezuje da iznos iz člana 1. ovog ugovora uplati prodavcu na žiro račun koga će prodavac naknadno dostaviti, najkasnije u roku od 8 dana po potpisivanju ugovora.

Član 3.

Prodavac se obavezuje da lokal iz člana 1. ovog ugovora preda kupcu najdalje do 21. oktobra 1970. godine zajedno sa delom pripadajuće dokumentacije i to: glavnog gradjevinskog projekta u jednom primerku sa svim pripadajućim projektnim instalacijama - izvedeno stanje, merne grupe za elektro potrošnju, kao i potrošnju vode moraju biti posebno izvedene za ovaj deo objekta, dozvolu za upotrebu sa zapisnikom o tehničkom pregledu i prijemu objekta i planom posebnog dela aneksa - lokala u čijem se sastavu nalazi i predmetni lokal.

Primopredaja lokala će se izvršiti zapisnički izmedju predstavnika koje odrede obe ugovorne strane.

Član 4.

Prodavac je saglasan da kupac izvrši uknjižbu prava korišćenja u zemljišnoj knjizi na svoje ime na kupljenom lokalu bez prisustva i posebne saglasnosti prodavca.

Svi troškovi i sudske takse za overu ugovora i uknjižbu prava korišćenja padaju na teret kupca i iste kupac plaća.

Član 5.

Prodavac svoja prava u odnosu na izvodjača radova u pogledu solidnosti i kvaliteta izvedenih radova predmetnog lokala u svemu prenosi na kupca kako je to garancijom predvidjeno, a koja čine sastavni deo ovog ugovora.

Član 6.

Za slučaj da kupac ne uplati kupoprodajnu cenu lokala u roku iz člana 2. i iznosa iz člana 1. ovog ugovora, na neuplaćeni iznos prodavac će kupcu zaračunati 2% zatezne kamate godišnje.

Član 7.

Sve sporove koji budu nastali izmedju ugovornih strana po osnovu ovog ugovora, rešaveće stvarno i mesno nadležni sud.

Član 8.

Ovaj ugovor sačinjen je u 6 ravnoglasnih primeraka od kojih se po tri primerka nalaze kod svake ugovrene strane.

U Kragujevcu, 26. septembra 197o.godine.

P R O D A V A C,
OPŠTINA KRAGUJEVAC
PREDSEDNIK,
Milan Djoković

K U P A C,
PREDUZEĆE "KRAGUJEVAC
GENERALNI DIREKTOR,
Krsta Crnčević

XXVIII-497/22
22.06.2022

Prigovor

UPRAVI ZA KOMUNALNE POSLOVE GRADA KRAGUJEVCA, NA NACRT PLANA JP URBANIZAM, REGULACIJA ULICE DANIČIĆEVA POTEZ KRUŽNI TOK

Posedujem lokal u Daničićevoj ulici br. 62. Lokal postoji duži niz godina, obavlja delatnost, i već punih deset godina lokal je pretvoren u trafiku u kojoj porodica radi i koja prema gradu Kragujevcu uredno i na vreme isplaćuje sve potrebne poreze i doprinose, zakupe, ekološke takse, poreze od samostalne delatnosti.

Ova porodica, a na osnovu trafike je od države dobila investicioni kredit za održavanje porodičnog posla. Otplaćuje ga i narednih nekoliko godina, a trafika je jedini izvor prihoda.

Kako lokal ne ugrožava Vaš projekat, molim Vas da omogućite da lokal i dalje ostane, a ja ću se potruditi za uspešnost poslovanja.

Lokal je lep i uredan i može da doprinese Vašem nacrtu i uredjenom izgledu Daničićve ulice.

Zahvaljujem Vam na razumevanju.

za Ilić Jasin
Drogan Niblić
DLK 007608722
kontakt 063/8000391

20.06.2022.
Kragujevac

20 -06- 2022

XXVIII

А Д В О К А Т
Милош Аврамовић
Крагујевац, ул. Кнеза Милоша 23/14
Mail: advokatmilosavramovic@gmail.com
Телефон: 0659654462

24 -06- 2022
XXVIII

Градска управа за комуналне послове
Град Крагујевац
Број XXVIII-877/22

Подносилац приговора: Оливера Ђорђевић из Крагујевца чији је пуномоћник адв.Милош Аврамовић из Крагујевца, по пуномоћју у прилогу

На обавештење Градска управа за комуналне послове Град Крагујевац,број XXVIII-877/22 од дана 18.06.2022.године а у вези са програмом локација за постављање привремено монатажно демонтажних објеката – киоска на јавним површинама објављен на званичном сајту Града Крагујевца изјављује

ПРИГОВОР

Дана 18.06.2022.године Градска управа за комуналне послове Града Крагујевца, обавестила је све заинтересоване грађане да могу да изврше увид у програм локација на званичном сајту града Крагујевца и да до 27.06.2022.године могу да поднесу приговор у вези са наведеним.

Подносилац приговора је извршио увид у наведени план где је констатовано да у улици Кнеза Милоша, број парцеле 2651, где се иначе и налази објекат број 1(киоск) чији је држалац подносилац стоји да у делу који се односи на могућности постављања киоска заправо нема услова јер је угрожена саобраћајна безбедност, непрегледна раскрсница, угрожена пешачка безбедност и недовољна ширина тротоара.

Са наведеним се подносилац приговора не слаже из више разлога.

Пре свега, што се безбедности саобраћаја тиче, не може се рећи да на било који начин безбедност саобраћаја може бити угрожена због постојања киоска на наведеном месту, обзиром да је киоск постављен поред тротоара, који омогућава довољно места за пролаз пешацима, нормално размоимилажење и кретање.
Даље, у погледу непрегледне раскрснице, чињеница је да се киоск налази на таквој удаљености од саме раскриснице да не угрожава саобраћај и безбедност на било који начин.
Што се ширине тротоара тиче, она је сасвим довољна за нормално кретање, а пре свега наглашавам да се у близини киоска, на самом тротоару никада није десила било каква незгода, нити су пешаци угрожени.

Даље, подносилац посебно наводи да је наведени објекат који се користи за услужну делатност изузетно популаран код становника овог града, познато место са традицијом, као и то да наведени посао пружа екзистенцију пре свега власнику али и великом броју радника који раде и издржавају се од наведеног посла. Онемогућавањем пословања и и евентуалним измештањем објекта, довело би се у опасност егзистенција неколико породица.

Наведени програм локација не нуди никакво решење у погледу евентуалних измена како би се објекти задржали на наведеним местима, и није понудио решење ако би дошло до измештања, како би то било реализовано и да ли би било у истој зони града, са истом фреквенцијом.

На основу свега наведеног, мишљења сам да наведени објекат који се налази у улици Кнеза Милоша испуњава све услове који су наведени у самом програму локација, да ни на који начин не угрожава саобраћај као и да уколико постоје евентуалне ствари које би можда требало поправити у том погледу, власник је отворен за сваки споразум у том смислу.

Предлажем да насловни орган узме у обзир овај приговор приликом даљег одлучивања и разраде просторног планирања.

У Крагујевцу дана 24.06.2022.

Подносилац приговора
Адв. Милош Аврамовић



АДВОКАТ
Милош Аврамовић
ул. Кнеза Милоша бр. 23/143,
КРАГУЈЕВАЦ

АДВОКАТ
Милош Аврамовић
Крагујевац, ул. Кнеза Милоша 23/14
Mail: advokatmilosavramovic@gmail.com
Телефон: 0659654462

ПУНОМОЋЈЕ

Овлашћујем адвоката Милоша Аврамовића из Крагујевца, улица Кнеза Милоша 23/143 да ме заступа у предмету РАДИ ПОНИШЕЊА ПРИЈАВЕ пред ПРАВОСНОМ УПРАВОМ КРАГУЈЕВАЦ.

Пуномоћје се односи и на заступање пред свим осталим судовима у Републици Србији, државним органима, установама, привредним друштвима, правним лицима и физичким лицима.

Адвокат је овлашћен да предузима све правне и фактичке радње у наведеном поступку за које процени да су у интересу властодавца, односно да подноси захтеве, тужбе, редовне и ванредне правне лекове, да исте повлачи или се одриче или одустаје од истих, да предлаже привремене мере и мере обезбеђења, подноси предлоге за извршење и обезбеђење, даје наследничке изјаве да наплати укупне трошкове судског поступка, поступка пред државним органом или другог поступка на свој рачун, води преговоре, закључује судска и вансудска поравнања.

Адвокат је овлашћен да изјави ревизију и захтев за понављање поступка.

У Крагујевцу,
Дана 10.06.2022

Властодавац

Оливера Ђорђевић

futuraplus

Moj KIOSK ŠTAMPA

ЗА ЉУДСКЕ РЕСУРСЕ И ОПШТЕ ПОСЛОВЕ

Прим. 24 -06- 2022

XXVIII

GRAD KRAGUJEVAC
GRADSKA UPRAVA ZA KOMUNALNE POSLOVE

PRIGOVOR-SUGESTIJE NA PROGRAM LOKACIJA ZA POSTAVLJANJE PRIVREMENO MONTAŽNO DEMONTAŽNIH OBJEKATA-KIOSKA NA JAVNOJ POVRŠINI

Poštovani,

Osvrćući se na uvodne napomene iz Programa lokacija za postavljanje privremeno montažno demontažnih objekata-kioska na javnim površinama, na teritoriji grada Kragujevca, odnosno na osnovne urbanističke uslove kada su tipovi kioska u pitanju, zamolili bismo vas da razmotrite mogućnost, na osnovu naših dosadašnjih iskustava, kao i iz arhitektonskih razloga, da maksimalna visina privremenog objekta bude povećana sa 3m na 3,5m, tj. da maksimalna visina objekta bude 3,35m, a da maksimalna visina stopa na koje se oslanja objekat bude 0,15m.

Takođe sugerišemo da se u tekstualnom delu, vezano za „Frižideri, bankomati i sl. operma" izvrši izmena, gde bi stajalo „ Moguće je postavljanje ugradnih frižidera u okviru gabarita kioska...", odnosno gde bi trebalo izbaciti reč „isključivo" , i nadalje... „ Postavljanje sanduka, polica i slične opreme, ispred ili u zoni oko kioska moguće je samo uz saglasnost i odobrenje nadležne gradske uprave, u zavisnosti od svake mikrolokacije pojedinačno" , tj. iz teksta je potrebno izbaciti deo „Strogo je zabranjeno..."

Mišljenja smo da u delu „ Elektroinstalacije" odnosno da iz teksta „Objekat se priključuje na spoljnu niskonaponsku mrežu podzemnim priključkom prema uslovima nadležnog imaoca javnog ovlašćenja" treba izbaciti reč „podzemnim", imajući u vidu da svi postojeći objekti na javnim površinama imaju već ostvarene priključke na elektroenergetsku mrežu, te bi se ovim stavom korisnici doveli u nepovoljan položaj i bili izloženi dodatnim, ne malim troškovima, a još bitnije, imajući u vidu sveukupan broj privremenih objekata, smatramo da bi raskopavanjem javnih površina gradski trgovi, pešačke zone, uređeni trotoari...ličili na sve drugo a ponajmanje na ono što u stvari jesu.

LOKACIJE

- Lok. 2.13 u Ulici kneza Mihaila, ulaz u zelenu pijacu – predlažemo da se doda- ucrta jedna nova lokacija, tako da se ne narušava vizura ka Tržnici i Malom parku
- Lok. 4.1 u Ulici 27.marta, kod restorana Konak – predlažemo da se kiosk uvrsti u Program na postojećoj lokaciji, ili eventualno, ukoliko je to baš neophodno, da alternativna pozicija kioska bude naspram ove, kod parkinga
- Lok. 5.1 u Kosovskoj ulici, kod gornjeg Kamenog mosta – mišljenja smo da objekat treba da ostane na trenutnoj poziciji ili eventualno na nekoj alternativnoj lokaciji u blizini
- Lok. 5.5 u Ulici kneza Mihaila, stajalište Pijaca II(od grada) – sugerišemo da pozicija ovog objekta ne bude predmet ovog elaborata, jer se isti nalazi na privatnom zemljištu
- Lok. 5.8 Trg Mala vaga, ka ulici Gružanskoj – prihvatljiva je alternativna lokacija 5.30
- Lok. 5.10 Trg Mala vaga, preko puta Simpa – predlažemo da pozicija ovog objekta ne bude predmet ovog elaborata, jer se isti nalazi na privatnom zemljištu

- Lok. 5.23 u Zmaj Jovinoj ulici, preko puta ulaza u KBC - predlažemo da pozicija ovog objekta ne bude predmet ovog elaborata, jer se isti nalazi na privatnom zemljištu
- Lok. 6.3 na uglu ulica Atinske i Vojvođanske, kod pošte na Aerodromu – predlažemo alternativnu lokaciju pored lokacije 6.1
- Lok. 7.10 na uglu ulica Ilindenske i Momira Markovića – predlažemo da se ova lokacija uvrsti u Program, gde bi izmenom regulacije pozicija istog bila na javnoj saobraćajnici
- Lok. 9.3, na uglu ulica Jovana Ristića i Radomira Bate Bugarskog – predlažemo da se lokacija uvrsti u Program, odnosno sklapanje Ugovora o zakupu između grada i korisnika iste dok ne dođe do prenamene zemljišta; sugerišemo, ukoliko je to moguće, da se izvrši izmena regulacije, kako bi pozicija objekta bila na javnoj saobraćajnici
- Lok. 9.14 u Ulici dr. Jovana Ristića, pored dragstora Bresnica - predlažemo da se lokacija uvrsti u Program, odnosno sklapanje Ugovora o zakupu između grada i korisnika iste dok ne dođe do prenamene zemljišta; sugerišemo, ukoliko je to moguće, da se izvrši izmena regulacije, kako bi pozicija objekta bila na javnoj saobraćajnici
- Lok. 10.7 na uglu Ulice kralja Milana i dr. Elizabete Rouz – predlažemo alternativnu lokaciju kod gradskog bazena
- Lok. 11.1 u Ulici Ljubiše Bogdanovića – predlažemo manju dispoziciju predmetne lokacije, kako bi se objekat nalazio na tzv. blokovskoj površini, gde bi se na taj način isti mogao uvrstiti u Program
- Lok. 11.10 u ulici Kraljevačkog bataljona - predlažemo da se lokacija uvrsti u Program, odnosno sklapanje Ugovora o zakupu između grada i korisnika iste dok ne dođe do prenamene zemljišta; sugerišemo, ukoliko je to moguće, da se izvrši izmena regulacije, kako bi pozicija objekta bila na javnoj saobraćajnici
- Lok. 11.11 u ulici Kraljevačkog bataljona - predlažemo da se lokacija uvrsti u Program, odnosno sklapanje Ugovora o zakupu između grada i korisnika iste dok ne dođe do prenamene zemljišta; sugerišemo, ukoliko je to moguće, da se izvrši izmena regulacije, kako bi pozicija objekta bila na javnoj saobraćajnici.

Nadamo se da ćete razmotriti naše predloge i sugestije, kao i da iste pozitivno rešite. Podsećamo i da je na javnoj raspravi bilo reči o mogućnosti izmene planske dokumentacije, gde bi se na taj način rešio status više lokacija, odnosno gde bi iste mogle biti uvrštene u Program.

Za sve dodatne informacije na raspolaganju smo vam na kontakt telefonu 064/890-12-11.

Srdačan pozdrav!

U Beogradu, 22.06.2022. godine

„Futura plus" doo

PRIVREDNO DRUŠTVO ZA TRGOVINU NA VELIKO I MALO »FUTURA PLUS« BEOGRAD NOVI BEOGRAD 4/1 0 0 0

ШТАМПА СИСТЕМ

Мој KIOSK ŠTAMPA

Примљено: 24 -06- 2022

XXVIII

GRAD KRAGUJEVAC
GRADSKA UPRAVA ZA KOMUNALNE DELATNOSTI

PRIGOVOR-SUGESTIJE NA PROGRAM LOKACIJA ZA POSTAVLJANJE PRIVREMENO MONTAŽNO DEMONTAŽNIH OBJEKATA-KIOSKA NA JAVNOJ POVRŠINI

PREDLOG NOVIH LOKACIJA

Poštovani,

Imajući u vidu da je u toku izrada novog Programa lokacija za postavljanje kioska na javnim površinama Grada Kragujevca, a uzevši u obzir nacrt ovog elaborata sa kojim smo imali priliku da se upoznamo na javnoj prezentaciji, dostavljamo vam izvršenu analizu terena usklađenu sa savremenim potrebama stanovništva, odnosno predlog za određivanje novih lokacija:

Lokacija Adresa predložene lokacije

1. Ulica kralja Petra I, br.34 - Cvetni trg(kod pošte), ili alternativna lokacija u Višnjićevoj ulici, kod parkinga

2. Kralja Aleksandra I Karađorđevića, početak Lole Ribara, kod stajališta Pionir

3. Trg vojvode Radomira Putnika kod TC "Radnički", ili alternativna lokacija kod TC "Zlatna Ruža"

4. Ugao Kralja Aleksandra I Karađorđevića i Kneza Miloša, naspram TC "Prostor", ili alternativna lokacija na uglu ove dve ulice ispred TC "Prostor"

5. Bulevar kraljice Marije, kompleks Smolvil, ili alternativna lokacija na istoj adresi, kod pešačkog nadvožnjaka

6. Ugao ulice Atinske i Bosanske, preko puta TC na aerodromu, ili alternativna lokacija na uglu ulica Atinske i Grada Karare

7. Ugao Zorana Đinđića br.21 i ulice Nikole Pašića, preko puta pekare Katarina, ili alternativna lokacija, naspram ove, u ulici Nikole Pašića, kod parka

Štampa Sistem doo, Bulevar Milutina Milankovića 19, 11 070 Novi Beograd, Tel.Fax. (+ 381) 11 7159-501, Fax. (+381) 11 7159-688, www.stampa.rs
Tekući račun 265-1100310005742-89, Agencija za privredne registre Republike Srbije, Šifra delatnosti 4711, Matični broj 20052694, PIB: 103915893

8. Ulica Zorana Đinđića, na trgu, ispred zgrade Skupštine grada, ili alternativna lokacija u istoj ulici, do kladionice "Admiral".

9. Ulica Zorana Vasića, preko puta TC Plaza, ili alternativna lokacija na uglu ulica Dimitrija Tucovića i Zorana Vasića.

10. Trg Narodnog fronta, pored zgrade, kod Fontane

U cilju zapošljavanja što većeg broja ljudi, zamolili bismo vas da razmotrite i mogućnost postavke privremenih objekata na sledećim lokacijama:

11. Ugao Miloja Pavlovića i Ive Lole Ribara

12. Ulaz u pešačku zonu, Kralja Petra 35

13. Ugao ulica Grada Sirena i Svetozara Markovića, na parkingu.

Za sve dodatne informacije i eventualne nejasnoće na raspolaganju smo vam na kontakt telefonu 064/890-12-11.

Srdačan pozdrav!

U Beogradu, 21.06.2022.

"Štampa sistem"doo

PREDUZEĆE ZA TRGOVINU NA MALO I VELIKO "ŠTAMPA SISTEM" BEOGRAD 4a

ГРАД КРАГУЈЕВАЦ
ГРАДСКА УПРАВА
ЗА ЈАВНЕ НАБАВКЕ И ЗАЈЕДНИЧКЕ ПОСЛОВЕ
ПИСАРНИЦА
Примљено: 24 -06- 2022
XXVIII

Gradska uprava za komunalne poslove

Prigovor na lokacije za postavljanje privremeno montazno demontaznih objekata-kioska na javnim povrsinama

Vlasnici kioska na lokaciji Crvenog Barjaka/ulaz u zelenu pijacu do Malog parka -KP4121/1 KO Kragujevac 3 blagovremeno podnose prigovor na Program lokacija za postavljanje privremeno montazno demontaznih objekata-kioska na javnim povrsinama.

Navedenim Programom je odredjeno da nije moguce postavljanje kioska na lokaciji Crvenog Barjaka/ulaz u zelenu pijacu do Malog parka, a sa razloga sto narusavaju prostorni identitet PKIC Milosev venac i vizuru ka Trznici i Malom Parku.

Najpre treba istaci da su u ovom trenutku u toku radovi na rekonstrukciji, adaptaciji i sanaciji objekta Gradske trznice, tako da se do zavrsetka tih radova ne moze govoriti o narusavanju prostornog identiteta i vizure koja je navedena u Programu. Podnosioci ovog prigovora smatraju da ni nakon tog momenta ne postoje razlozi za uklanjanje odnosno smetnje za postavljanje kioska na navedenoj lokaciji.Pre svega treba poci od toga da objekat Gradska Trznica kao sastavni deo "Milosevog venca", koji se svrstava u kulturno dobro grada Kragujevca, je prema urbanistickom resenju Grada predvidjen kao objekat za obavljanje pijacne delatnosti. Delatnosti koje se obavljaju u kioscima na predmetnoj lokaciji, a koji se nalaze u neposrednoj blizini Gradske trznice, u potpunosti odgovaraju nameni koju taj objekat ima. Gradjani su vec dugi niz godina korisnici tih delatnosti i naviknuti su da na tom mestu obavljaju jedan deo svojih pijacnih potreba. Takodje, navedeni kiosci zaposljavaju velki broj ljudi. Smatramo da radi zadovoljenja interesa svih ovih lica, pa i interesa samog Grada, treba pronaci resenje za opstanak kioska na ovoj lokaciji. Prema misljenju podnosioca prigovora (za sta su isti potpuno saglasni), nakon zavrsetka radova na rekonstrukciji Gradske trznice postojeci kiosci mogu biti zamenjeni novim, koji ce svojim izgledom odgovarati samom objektu Gradske trznice i biti u skladu sa identitetom i autenticnoscu "Milosevog venca" i koji takodje po svom polozaju i velicini nece narusavati vizuru Gradske trznice, kao ni Malog parka.

Sa svega iznetog predlazemo usvajanje podnetog prigovora i izmenu programa u napred navedenom smislu.

U Kragujevcu, dana 24.06.2022. god.

Podnosioci prigovora
ĐURIC GORDA
Vlasnici kioska

Вјловић Небојша MARINA JAKOVLJEVIĆ
М. Јаковљевић
064/115-21-41

Prigovor na program lokacija za Gradsku upravu za komunalne poslove

-Prigovor na lokacije za postavljanje privremeno montažno demontažnih objekata-kioska.

Prigovor se odnosi na lokaciju 3.6 i 3.5 u ulici Kneza Miloša gde naš kiosk ne zahvata ivicu kolovoza – trotoara ili eventualno sa malim pomeranjem ka Gimnaziji u ulici Daničićeva, ne bi ometao eventualnu novu saobraćajnicu u ulici Kneza Miloša.

-Kiosk je izvor prihoda Gradskoj organizaciji invalida rada.

-U slučaju neophodnog izmeštanja kioska, molimo da nas pravovremeno obavestite o rokovima.

Predsednik GOIR Kragujevac

Tatjana Bobar

КРАГУЈЕВАЦ
ГРАДСКА УПРАВА
ЗА КОМУНАЛНЕ ПОСЛОВЕ

Примљено: 24 -06- 2022

Republika Srbija
Grad Kragujevac
Gradska uprava za komunalne delatnosti
broj : XXVIII – 877/22
K r a g u j e v a c

ГРАД КРАГУЈЕВАЦ
ЗА ПОСЛОВЕ
24 -06- 2022
XXVIII 1

Predmet : Prigovor na lokaciju za postavljanje privremenih montažno demontažnih objekata na javnim površinama

Obaveštenjem od 18.06.2022.godine obavešten sam da je nadležna gradska uprava Grada Kragujevca sprovela javnu prezentaciju programa lokacija za postavljanje privremenih montažno demontažnih objekata- kioska na javnim površinama te da se do 27.juna 2022.godine na navedni program lokacija može uložiti prigovor. Koristeći datim pravom na ulaganje prigovora u ostavljenom roku ističem prigovor sa sledećim obrazloženjem:

Navedenim programom lokacija nije uzeta u obzir činjenica niti je dat predlog na koji način će biti rešeno obavljanje delatnosti u mom montažnom objekatu koji se nalazi u ulici Kraljevačkog bataljona na kp.br.15256/3 KO Kragujevac 3 (redni broj 212 MOGUĆNOSTI I OSTVARENI KRITERIJUMI POSTAVLJANJA KIOSKA – NIJE) u zoni gradnje saobraćajnice i koji bi verovatno trebalo ukloniti .

Naime, ja sam objekat postavio pre više od 50 godina i u njemu obavljao uslužnu delatnost krpljenja hladnjaka automobila a sad u istom objektu tu delatnost obavlja moj sin.Ukoliko bi objekat bio ukonjen dovela bi se u pitanje egzistencija porodice mog sina, a i mene i moje supruge pošto sam prinuđen da zbog male penzije obavljam pomoćne poslove radionici mog sina.

Potpuno uvažavam i prihvatam činjenicu da grad i njegove saobraćajnice treba da se razvijaju i osavremenjavaju ali mislim da ja i meni slični ne bi trebalo zbog toga da budemo žrtve tog napretka.Zbog toga ovim prigovorom predlažem i molim da se prilikom izrade projekta same saobraćajnice omogući da moj montažni objekat bude sa sadašnje lokacije pomeren koliko to bude prostor dozvoljavao tako mi se omogući da moja porodica nastavi obavljanje delatnosti (na istoj katastarskoj parceli) na kojoj se bavimo više od pedest godina.

U prilogu dostavljamo sve pisani dokaze na kojem se u ovom zahtevu pozivam.

U Kragujevcu, 24.06.2022. godine

Podnosioci zahteva ;

(Jovanović Dragan)

ul. Kosovska br. 4
34 000 Kragujevac
065 / 603 47 50

Unsupported Personality: PCL

Регистар привредних субјеката

5000128247634

ЛП 75797/2017
Датум: 19.07.2017. године
Београд

Регистратор Регистра привредних субјеката који води Агенција за привредне регистре, на основу члана 15, став 1. Закона о поступку регистрације у Агенцији за привредне регистре, („Службени гласник РС", бр. 99/2011, 83/2014), одлучујући о јединственој регистрационој пријави оснивања правних лица и других субјеката и регистрације у јединствени регистар пореских обвезника, коју је поднео/ла:

Име и презиме: Ненад Јовановић
доноси

РЕШЕЊЕ

Усваја се јединствена регистрациона пријава оснивања правних лица и других субјеката и регистрације у јединствени регистар пореских обвезника, па се у Регистар привредних субјеката региструје:

NENAD JOVANOVIĆ PR RADNJA ZA PROIZVODNJU DELOVA I OPREME
ZA MOTORNA VOZILA SERVIS ČUPKO KRAGUJEVAC

са следећим подацима:

Лични подаци предузетника:

Име и презиме: Ненад Јовановић
ЈМБГ: 2311977720047

Пословно име предузетника:

**NENAD JOVANOVIĆ PR RADNJA ZA PROIZVODNJU DELOVA I OPREME
ZA MOTORNA VOZILA SERVIS ČUPKO KRAGUJEVAC**

Скраћено пословно име предузетника: **NENAD JOVANOVIĆ PR SERVIS ČUPKO**

Пословно седиште: Краљевачког батаљона ББ, Крагујевац, Крагујевац-град, Србија
Број и назив поште: 34113 Станово
Регистарски број/Матични број: **64682113**

ПИБ додељен од Пореске Управе РС: **110145032**

Почетак обављања делатности: 19.07.2017 године
Претежна делатност: 2932 - Производња осталих делова и додатне опреме за моторна возила

Облик обављања делатности: самостални

Предузетник се региструје на неодређено време

Адреса за пријем електронске поште: cupko_kg@hotmail.rs

Образложење

Подносилац регистрационе пријаве поднео је дана 18.07.2017. године јединствену регистрациону пријаву оснивања правних лица и других субјеката и регистрације у јединствени регистар пореских обвезника број БП 75797/2017, за регистрацију:

NENAD JOVANOVIĆ PR RADNJA ZA PROIZVODNJU DELOVA I OPREME ZA MOTORNA VOZILA SERVIS ĆUPKO KRAGUJEVAC

Проверавајући испуњеност услова за регистрацију, прописаних одредбом члана 14. Закона о поступку регистрације у Агенцији за привредне регистре, Регистратор је утврдио да су испуњени услови за регистрацију, па је одлучио као у диспозитиву решења, у складу са одредбом члана 16. Закона.

Висина накнаде за вођење поступка регистрације утврђена је Одлуком о накнадама за послове регистрације и друге услуге које пружа Агенција за привредне регистре ("Сл. гласник РС", бр. 119/2013, 138/2014, 45/2015, 106/2015, 32/2016 и 60/2016).

УПУТСТВО О ПРАВНОМ СРЕДСТВУ:
Против овог решења може се изјавити жалба министру надлежном за послове привредних друштава и других облика пословања, у року од 30 дана од дана објављивања на интернет страни Агенције за привредне регистре, а преко Агенције.

РЕГИСТРАТОР
Миладин Магнов

ОБАВЕШТЕЊЕ:

У прилогу овог решења налази се потврда о додели пореског идентификационог броја (ПИБ) и потврда о поднетој пријави на обавезно социјално осигурање.

Ако се у прилогу решења не налазе наведене потврде у обавези сте да урадите следеће:

1. Да се обратите Пореској управи ради доделе ПИБ-а.
2. Да лично поднесете јединствену пријаву на обавезно социјално осигурање, **ОДМАХ** по пријему овог обавештења И САМО УКОЛИКО СТЕ ПРИЈАВИЛИ ПОЧЕТАК ОБАВЉАЊА ДЕЛАТНОСТИ, на једном од шалтера било које организационе јединице организације за обавезно социјално осигурање (Републички фонд за пензијско и инвалидско осигурање, Републички завод за здравствено осигурање, Национална служба за запошљавање) или преко портала Централног регистра обавезног социјалног осигурања (http://www.croso.rs), уколико већ нисте пријављени на осигурање по основу радног односа код другог послодавца, и то само уколико сте пријавили почетак обављања делатности.

А Д В О К А Т
Милош Аврамовић
Крагујевац, ул. Кнеза Милоша 23/14
Mail: advokatmilosavramovic@gmail.com
Телефон: 0659654462



Градска управа за комуналне послове
Град Крагујевац
Број XXVIII-877/22

Подносилац приговора: Марија Рашковић из Крагујевца чији је пуномоћник адв.Милош Аврамовић из Крагујевца, по пуномоћју у прилогу

На обавештење Градска управа за комуналне послове Град Крагујевац,број XXVIII-877/22 од дана 18.06.2022.године а у вези са програмом локација за постављање привремено монатажно демонтажних објеката – киоска на јавним површинама објављен на званичном сајту Града Крагујевца изјављује

ПРИГОВОР

Дана 18.06.2022.године Градска управа за комуналне послове Града Крагујевца, обавестила је све заинтересоване грађане да могу да изврше увид у програм локација на званичном сајту града Крагујевца и да до 27.06.2022.године могу да поднесу приговор у вези са наведеним.

Подносилац приговора је извршио увид у наведени план где је констатовано да у улици Кнеза Милоша, број парцеле 2650, где се иначе и налази објекат број 3(киоск) чији је држалац подносилац стоји да у делу који се односи на могућности постављања киоска заправо нема услова јер је угрожена саобраћајна безбедност, непрегледна раскрсница, угрожена пешачка безбедност и недовољна ширина тротоара.

Са наведеним се подносилац приговора не слаже из више разлога.

Пре свега, што се безбедности саобраћаја тиче, не може се рећи да на било који начин безбедност саобраћаја може бити угрожена због постојања киоска на наведеном месту, обзиром да је киоск постављен поред тротоара, који омогућава довољно места за пролаз пешацима, нормално размоимилажење и кретање.
Даље, у погледу непрегледне раскрснице, чињеница је да се киоск налази на таквој удаљености од саме раскриснице да не угрожава саобраћај и безбедност на било који начин.
Што се ширине тротоара тиче, она је сасвим довољна за нормално кретање, а пре свега наглашавам да се у близини киоска, на самом тротоару никада није десила било каква незгода, нити су пешаци угрожени.

Даље, подносилац посебно наводи да је наведени објекат који се користи за услужну делатност изузетно популаран код становника овог града, познато место са традицијом, као и то да наведени посао пружа екзистенцију пре свега власнику али и великом броју радника који раде и издржавају се од наведеног посла. Онемогућавањем пословања и и евентуалним измештањем објекта, довело би се у опасност егзистенција неколико породица.

Наведени програм локација не нуди никакво решење у погледу евентуалних измена како би се објекти задржали на наведеним местима, и није понудио решење ако би дошло до измештања, како би то било реализовано и да ли би било у истој зони града, са истом фреквенцијом.

На основу свега наведеног, мишљења сам да наведени објекат који се налази у улици Кнеза Милоша испуњава све услове који су наведени у самом програму локација, да ни на који начин не угрожава саобраћај као и да уколико постоје евентуалне ствари које би можда требало поправити у том погледу, власник је отворен за сваки споразум у том смислу.

Предлажем да насловни орган узме у обзир овај приговор приликом даљег одлучивања и разраде просторног планирања.

У Крагујевцу дана 24.06.2022.

Подносилац приговора
Адв. Милош Аврамовић



АДВОКАТ
Милош Аврамовић
Крагујевац, ул. Кнеза Милоша 23/14
Mail: advokatmilosavramovic@gmail.com
Телефон: 0659654462

АДВОКАТ
Милош Аврамовић
Кнеза Милоша бр. 23/143,
КРАГУЈЕВАЦ

ПУНОМОЋЈЕ

Овлашћујем адвоката Милоша Аврамовића из Крагујевца, улица Кнеза Милоша 23/143 да ме заступа у предмету РАДИ ПОНИШТЕЊА УГОВОРА
пред ГРАДСКОМ УПРАВОМ КРАГУЈЕВАЦ.

Пуномоћје се односи и на заступање пред свим осталим судовима у Републици Србији, државним органима, установама, привредним друштвима, правним лицима и физичким лицима.

Адвокат је овлашћен да предузима све правне и фактичке радње у наведеном поступку за које процени да су у интересу властодавца, односно да подноси захтеве, тужбе, редовне и ванредне правне лекове, да исте повлачи или се одриче или одустаје од истих, да предлаже привремене мере и мере обезбеђења, подноси предлоге за извршење и обезбеђење, даје наследничке изјаве да наплати укупне трошкове судског поступка, поступка пред државним органом или другог поступка на свој рачун, води преговоре, закључује судска и вансудска поравнања.

Адвокат је овлашћен да изјави ревизију и захтев за понављање поступка.

У Крагујевцу,
Дана 20.06.2022

Властодавац

ГРАД КРАГУЈЕВАЦ

ГРАДСКА УПРАВА ЗА КОМУНАЛНЕ ПОСЛОВЕ

Предмет : Приговор на локације за постављање привремено монтажно демонтажних објеката – киоска на јавним површинама

Улажем приговор на програм локације за постављање привремено монтажно демонтажних објеката – киоска на јавним површинама, који је објављен на званичном сајту Града Крагујевца 08.06.2022. године.

Наиме, одлуком скупштине Града Крагујевца од 11. јула 2000. године, додељено ми је на коришћење градско-грађевинско земљиште у државној својини на привремено коришћење, и то део кп.бр. 51/1 КО Теферич у површини од 10,89 м2, која представља локацију улица Филипа Кљајића (сада Др. Јована Ристића) код моста на Бресничком потоку, а ради постављања привременог објекта – киоска.

Киоск сам поставио пре више од 20 година и то по добијеној урбанистичкој дозволи од стране Секретаријата за изградњу и имовинске послове Крагујевца, и редовно плаћам све накнаде и трошкове, што Граду, што јавним предузећима.

Приговор на предметни програм локација, улажем због чињенице да апсолутно није потребно уклањање мог киоска, све док надлежни органи града не донесу одговарајући просторни план, којим би се поменута парцела, па и део где се налази мој киоск привела намени.

Подносилац приговора,

Драган Давидовић
Ул. Др. Јована Ристића бр. 250
Крагујевац
Тел. 061/407-64-77

ГРАД КРАГУЈЕВАЦ
ГРАДСКА УПРАВА
ЗА КОМУНАЛНЕ ПОСЛОВЕ
Примљено: 24 -06- 2022

G.U. ZA KOMUNALNE POSLOVE

Molba

27-06-2022

Poštovani,

Na lokaciji raskrsnice Zmaj Jovine i Milovana Gušića nalazi se kiosk vlasnika Srđana Kostovića pod nazivom "S.T.R I.T.D". Kiosk posluje uspešno punih 9 godina, a na lokaciji se nalazi 30-40 godina. Uvidom u "Program lokacija" doneta je,nadam se privremeno, odluka da se kiosk sa lokacije ukloni zbog uskog trotoara i nepregledne raskrsice. Želim da uložim prigovor na tu odluku iz sledećih razloga:

- Želim da objasnite šta se promenilo sada u odnosu na prethodnih 40 godina pa sada kiosk navodno smeta nepreglednosti raskrsnice?
- Širina trotoara i iz pravca Zmaj Jovine i Milovana Gušića ,a u širini i dužini kioska je mnogo veća nego kod susednih parcela.
- Kiosk ni sa jedne strane ne zaklanja saobraćajnicu, odnosno ne smeta preglednosti same raskrsnice.

Imajte takođe u vidu da od tog kioska žive tri porodice, odnosno ima tri zaposlena. Takođe, kao vlasnik nikada nisam imao problema sa likvidnošću i sve svoje obaveze izmirujem redovno.

Ako je cilj da ostanu samo kiosci "Štampe", odnosno nekadašnje "Future" - beogradske firme, onda mi mali preduzetnici treba da se selimo za Beograd jer očigledno lokalna vlast nije zainteresovana za nas.

Kao rešenje predlažem sledeće:

- Da stručne ekipe izađu na lice mesta još jednom, ako nisu do sada izlazile, i utvrde činjenično stanje koje sam naveo i koje uz korekcije mogu biti urađene na licu mesta.
- Da postavim novi kiosk kako je traženo u novom programu.

- Da se na licu mesta utvrdi koji tip kioska treba da se postavi, da li smeta neka rashladna vitrina (može da se ukloni ili eventualno stavi manji frižider).

Da zaključim, molim Vas da sagledate sve navedeno i da uzmete u obzir predloge koji su navedeni i donesete pravedno rešenje-da kiosk ostane na istoj lokaciji i da uspešno posluje kao i do sada. U suprotnom ostaće samo jedna prazna rupa koja će biti neugledna. Takođe ćete uskratiti cenjene potrošače da pazare tamo gde i prethodnih 40 godina.

S poštovanjem

Vlasnik Srđan Kostović

24.06.2022.

Br. Tel, 064-890-3002

ГУ за Комуналне послове 27.06.2022.

Приговор на ПГРИПГР

Приговор за програм локације, тј. заузећа јавне површине за постављање монтажног објекта. Који је ту већ 30. год, од кога живим и радим и издржавам своју породицу. Прилажем документацију која говори о власништву и порешку непокретности.

Весна Бишевац
ул. Живадина Степановића 18/3
34.000 Крагујевац
060/676-3322

ГРАД КРАГУЈЕВАЦ
ГРАДСКА УПРАВА
ГРАДСКИ ЗАВОД ЗА ЗАЈЕДНИЧКЕ ПОСЛОВЕ
Примљено: 27-06-2022
XXVII 2 —

Broj: 05-351[illegible]-122

Opštinski sekretarijat za urbanizam, stambeno-komunalne delatnosti i imovinske poslove Kragujevac, postupajući po zahtevu Marković Nevenke iz Kragujevca, na osnovu čl. 13. Odluke o organizaciji i delokrugu opštinskih organa uprave i stručnih službi ("Sl.list regiona Šumadije i Pomoravlja" br. 4/88), a u vezi čl. 7. Odluke o izgradnji objekata građana ("Sl.list regiona Šumadije i Pomoravlja" br. 20/85) i čl. 213. Zakona o opštem upravnom postupku, donosi

R E Š E N J E

ODOBRAVA se Marković Nevenki iz Kragujevca, postavljanje montažnog objekta za trgovinsku delatnost u ul. Radomira Bugarskog bb u Kragujevcu, u svemu prema aktu o uslovima za uređenje prostora br. 05-353-2137 od 6.XII 199[illegible]. godine, koji čine sastavni deo ovog rešenja.

Predračunska vrednost kioska iz st. 1. ovog rešenja iznosi 29.550,oo dinara.

Investitor može otpočeti sa postavljanjem kioska tek po pravosnažnosti rešenja.

Investitor je dužan da kiosk postovi u roku od 6 meseci, jer u protivnom prestaje važnost izdatog odobrenja.

Investitor je dužan da montažni kiosk poruši o svom trošku i bez prava na naknadu, na zahtev nadležnog organa, u slučaju realizacije urbanističkog plana Kragujevca za to zemljište.

Rešenje je doneto po naplati takse po tar.br. 1. i 27. Odluke SO Kragujevac o opštinskim administrativnim taksama i tar. br. 1. Odluke SO o komunalnim taksama u iznosu od 2.088,oo dinara za period od 1.V 199[illegible]. do 31.XII 1990. godine.

Protiv ovog rešenja može se izjaviti žalba Sekretarijatu za poverene poslove uprave Skupštine KRZ Šumadije i Pomoravlja u Kragujevcu, u roku od 15 dana po prijemu rešenja, preko ovog Sekretarijata, sa 3,oo dinara administrativne takse.

OPŠTINSKI SEKRETARIJAT ZA URBANIZAM, STAMBENO-KOMUNALNE DELATNOSTI I IMOVINSKE POSLOVE KRAGUJEVAC, Broj: 05-351[illegible]-122 od 6.III 199[illegible]. godine

SEKRETAR,
Dušan Živanović,s.r.

D-na:
- Marković Nevenki, Krag. Vojislava Dulića br. 1o
- Građ.inspekciji
- Upravi dr.prihoda sa prizn. o uplati kom.takse
- Arhivi

УГОВОР

О КУПОПРОДАЈИ КИОСКА

Закључен дана 06.8.2021.године у Крагујевцу између уговорних страна:

1. Ивана Петровића из Крагујевца, Улица 15.Мајевичке бригаде бр.15, ЈМБГ: 0509956720060, имаоца лк.бр.004768088 издате од ПУ у Крагујевцу (у даљем тексту продавац) с једне стране и
2. Весне Бишевац из Крагујевца, Улица Живадина Степановића бр.18/3, ЈМБГ: 2710966725030, имаоца лк.бр.005808569 издате од ПУ у Крагујевцу (у даљем тексту купац) с друге стране, на следећи начин:

Члан 1.

Продавац продаје купцу монтажни објекат- киоск површине 24м^2 , типа „Кен“, који је лоциран као привремени објекат у МЗ „Филип Кљајић“ у Улици Радомира-Бате Бугарског, зона III.

Члан 2.

Киоск описан у чл.1 Уговора налази се на јавној површини по основу основног Уговора бр.441 закљученог дана 21.11.1990.године и Анекса уговора бр.4182/02 од 18.5.2005.године, закљученог између ЈП „Предузећа за изградњу града Крагујевца“ и Ивана Петровића из Крагујевца, Улица 15.Мајевичке бригаде бр.15, овде Продавца.

Члан 3.

Продавац продаје, а Купац купује киоск описан у чл.1 Уговора у виђеном стању, без примедби.

Члан 4.

Уговорне стране су се споразумеле да је укупна купопродајна цена 4 000 ЕУР-а, од чега је купац исплатио продавцу 2 000 ЕУР-а при закључењу Уговора, док ће остатак купопродајне цене исплатити у једнаким месечним ратама закључно са даном 30.11.2021.године.

Члан 5.

Уговорне стране су се договориле да ће Купац бити уведен у посед предметног киоска од стране Продавца након исплате целокупног износа уговорене купопродајне цене, а најкасније до дана 15.12.2021.године, чиме ће му омогућити трајно коришћење киоска.

Члан.6

Уговорне стране су се сагласиле да сви порези, закуп грађевинског земљишта и друге дажбине, трошкови за струју, воду и комуналне услуге и други трошкови који терете предмет купопродаје-киоск доспели након 15.12.2021.године падају на терет Купца.

Члан 7.

Уговорачи су овај Уговор прочитали и разумели и у знак прихватања својеручно га потписују и тиме потврђују да је овај Уговор израз њихове слободне воље.

Овај Уговор је сачињен у 6 (шест) истоветних примерака.

ПРОДАВАЦ:

Иван Петровић
ЈМБГ: 0509956720060
Лк.бр. 004768088
Улица 15. Мајевичке бригаде бр.15
34 000 Крагујевац

КУПАЦ:

Весна Бишевац
ЈМБГ: 2710966725030
лк.бр.005808569
Улица Живадина Степановића бр.18/3
34 000 Крагујевац

Република Србија
ЈАВНИ БЕЛЕЖНИК
Драган Радомировић
Крагујевац
Љубивоја Љубе Тадића 1/3

УОП - II:9966-2021
Страна 1 (један)

Потврђује се да је:----------
1. Иван Петровић рођен/а 05.09.1956. (петог септембра хиљаду деветсто педесет шесте) године, са пребивалиштем у Крагујевац Улица 15. Мајевичке Бригаде број 015 (петнаест) у присуству јавнобележничког приправника својеручно потписао/ла ову исправу.----------
Идентитет подносиоца исправе утврђен је увидом у личну карту бр. 004768088, издата 23.10.2013 од стране ПУ У КРАГУЈЕВЦУ.----------
2. Весна Бишевац рођен/а 27.10.1966. (двадесет седмог октобра хиљаду деветсто шездесет шесте) године, са пребивалиштем у Крагујевцу Улица Живадина Степановића број 18/3 (осамнаесткрозтри) у присуству јавнобележничког приправника својеручно потписао/ла ову исправу.----------
Идентитет подносиоца исправе утврђен је увидом у личну карту бр. 005808569, издата 02.09.2014 од стране ПУ у Крагујевцу.----------
Исправа странака, написана на компјутерском штампачу и састоји се од 2 (две) стране/а, оверена је у 2 (два) примерка за потребе странака, а 1 (један) оверен примерак, остаје код поступајућег јавног бележника.----------
Јавни бележник овером ове исправе потврђује потпис странке и не одговара за садржину исправе.----------
Накнада за оверу 2 (два) примерака наплаћена је у укупном износу од 1.440,00 (хиљаду четристо четрдесет динара) са урачунатим ПДВ-ом на основу члана 21 тарифног броја 8 јавнобележничке тарифе.----------

ЈАВНИ БЕЛЕЖНИК
Драган Радомировић
Крагујевац
Љубивоја Љубе
Тадића 1/3

УОП - II:9966-2021
Дана 06.08.2021. (шестог августа две хиљаде двадесетпрве) године, у 10:45 (десет часова и четрдесет пет минута), у Крагујевцу, оверено у 2 (два) примерак/ка за потребе странке.

ЈАВНОБЕЛЕЖНИЧКИ ПРИПРАВНИК ТАТЈАНА ТРАЈКОВИЋ

(потпис)

(печат)

Град Крагујевац

Градска управа за комуналне послове

Приговор на програм постављање монтажно

демонтажних објеката – киоска на јавној површини

(идентификациони број киоска 11.16)

Улажем приговор на програм локације за монтажни објекат –киоск идентификациони број 11.16 који се налази у улици Краља Милутина и Милутна Парезановића.

Киоск је постављен на основу решења из 1991. године (решење се налази у прилогу) и до дана данашњег се налази на истој локацији и даље је у функцији.

Приговор улажем да би објеат остао на истој локалцији до реализације изградње коловоза јавне саобраћајнице и ширења тротоара који је предвиђен горе наведеним планом.

Уједно се као власник обавезујем да када крене реализације изградња јавне саобраћајнице и ширење тротоара наведени киоск склоним о свом трошку и без накнаде како је било и дефинисано првобитним решењем.

ПРИЛОГ: Решење општинског секретаријата за урбанизам, стамбено-комуналне делатности и имовинске послове Крагујевац број: 05-3511-64 од 11.4.1991. године.

У Крагујевцу 27.06.2022

ПОДНОСИЛАЦ ЗАХТЕВА

Радуна Богојевић

Ресавска 4

Тел. Бр. 061 2984389

[illegible]

ГРАД КРАГУЈЕВАЦ
ГРАДСКА УПРАВА
ЗА ЉУДОЖЕ[illegible] ПОСЛОВЕ
[illegible]

Примљено: 27 -06- 2022

XXVIII		1	1

Broj: 05-3511-64

Opštinski sekretarijat za urbanizam, stambeno-komunalne delatnosti i imovinske poslove Kragujevac, postupajući po zahtevu Bogojević Raduna iz Kragujevca, na osnovu čl. 13. Odluke o organizaciji i delokrugu opštinskih organa uprave i stručnih službi ("Sl.list regiona Šumadije i Pomoravlja" br. 4/88), a u vezi čl. 7. Odluke o izgradnji objekata gradjana ("Sl.list regiona Šumadije i Pomoravlja" br. 2o/85) i čl. 213. Zakona o opštem upravnom postupku, donosi

R E Š E N J E

ODOBRAVA SE Bogojević Raduni iz Kragujevca postavljanje objekta za obavljanje trgovinsko-ugostiteljske delatnosti, u ul. Knez Mihailovoj i M.Parezanovića, u svemu prema tehničkoj dokumentaciji koju je izradio Atelje za projektovanje "Modul" iz Kragujevca i aktu o uslovima za uredjenje prostora broj 05-353-42 od 21.I 1991. godine, koji čine sastavni deo ovog rešenja.

Predračunska vrednost objekta iz st. 1. ovog rešenja iznosi 25.815,oo dinara.

Investitor može otpočeti sa postavljanjem objekta tek po pravosnažnosti rešenja.

Investitor je dužan da objekat postavi u roku od 6 meseci, jer u protivnom prestaje važnost izdatog odobrenja.

Investitor je dužan da objekat iz st. 1. ovog rešenja poruši o svom trošku i bez prava na naknadu na zahtev nadležnog organa u slučaju realizacije urbanističkog plana Kragujevca za to zemljište.

Rešenje je doneto po naplati takse po tar.br. 1. i 27. Odluke SO Kragujevac o opštinskim administrativnim taksama i tar. br. 1. Odluke SO O komunalnim taksama u iznosu od 2.6oo,oo dinara za period od 1.V 1991. do 31.XII 1991. godine.

Protiv ovog rešenja može se izjaviti žalba Sekretarijatu za poverene poslove uprave Skupštine MRZ Šumadije i Pomoravlja u Kragujevcu, u roku od 15 dana po prijemu rešenja, preko ovog Sekretarijata, sa 25,oo dinara administrativne takse.

OPŠTINSKI SEKRETARIJAT ZA URBANIZAM, STAMBENO-KOMUNALNE DELATNOSTI I IMOVINSKE POSLOVE KRAGUJEVAC, Broj: 05-3511-64 od 11.IV 1991. godine

SEKRETAR,
Dušan Živanović, s.r.

D-na:
- Bogojević Raduni, Krag.
  Ul. Resavska br. 4
- Gradj.inspekciji
- Upravi dr.prihoda sa prizn.
  o upl.kom.takse
- Arhivi

ГРАД КРАГУЈЕВАЦ

ГРАДСКА УПРАВА ЗА КОМУНАЛНЕ ПОСЛОВЕ

Предмет : Приговор на локације за постављање привремено монтажно демонтажних објеката – киоска на јавним површинама

Улажем приговор на програм локације за постављање привремено монтажно демонтажних објеката – киоска на јавним површинама, који је објављен на званичном сајту Града Крагујевца 08.06.2022. године.

Наиме, иако за то постоје сви законски (својински и услови предвиђени планским документима надлежног органа града Крагујевца) предметни програм локација не предвиђа постављање монтажно-демонтажних објеката – киоска на углу улица Краља Милана IV и Елизабете Роуз.

Приговор улажем јер и из разлога што сам лично заинтересован за закуп градског грађевинског земљишта, на коме би привремено поставио 2 монтажно демонтажна објекта, наравно под условом да на претходно спроведеном законском поступку – лицитацији, дам најбољу понуду.

На предметној локацији могуће је постављање 2 (два) монтажно демонтажна објекта – киоска, те предлажем да то буде и предвиђено програмом локација за постављање привремено монтажно демонтажних објеката – киоска на јавним површинама

ГРАД КРАГУЈЕВАЦ
ГРАДСКА УПРАВА
ЗА КОМУНАЛНЕ ПОСЛОВЕ
Примљено: 27 -06- 2022
XVIII

12-38

Подносилац приговора,

Ђоковић Михајло

Михајло Ђоковић
Ул. Јанка Веселиновића бр. 58
Крагујевац
Тел. 060/ 066 08 87

S.Z.T.R- TRECA SANSA
PIB 105909433
KRAGUJEVAC

REPUBLIKA SRBIJA GRAD KRAGUJEVAC
GRADSKA UPRAVA ZA KOMUNALNE POSLOVE

PRIGOVOR
POVODOM VASEG OBAVESTENJA BR XXVIII-87/22 OD 18.06.2022, BLAGOVREMENO ULAZEM PRIGOVOR NA PROGRAM LOKACIJA ZA POSTAVLJANJE MONTAZNIH OBJEKATA .
NAIME DELATNOST OBAVLJAM U MONTAZNOM OBJEKTU NA LOKACIJI KNEZA MILOSA BR.49.
MENI SAMOHRANOJ MAJCI DVOJE MALOLETNE DECE –SUPRUG MI JE UMRO- JE JEDINO ZANIMANJE .
DRUGIH PRIHODA NEMAM , PA IZ TIH RAZLOGA MOLIM DA PRONADJETE NEKO ADEKVATNO RESENJE ZA MOJ BUDUCI RAD.



PODNOSILAC OBAVESTENJA

VL. TUCAKOVIC VESNA



ГРАД КРАГУЈЕВАЦ
ГРАДСКА УПРАВА ЗА КОМУНАЛНЕ ПОСЛОВЕ ГРАДА КРАГУЈЕВЦА

К Р А Г У Ј Е В А Ц

ПРИГОВОР
НА ПРОГРАМ ЛОКАЦИЈА ЗА ПОСТАВЉАЊЕ ПРИВРЕМЕНО МОНТАЖНО - ДЕМОНТАЖНИХ ОБЈЕКАТА

Наведени Програм објављен је на сајту Града Крагујевца, а у обавештењу Градске управе за комуналне послове бр. XXVII-822/22 од 18.06.2022. године се наводи да сви заинтересовани грађани могу до 27.06.2022. године да уложе приговор на наведени програм.

Благовремено, дана 27.06.2022. године, Јасмина Марковић и из Крагујевца, ул. Др Илије Коловића бр. 63 и Черњак Миломирка из Крагујевца, ул. Горњомилановачка бр. 154, улажу овај приговор због следећег:

Земљиште на коме се налазе Локације из програма (3.12 и 3.14) предвиђене су за ширење улице, па предлажемо да нам се доделе адекватне друге локације за измештање локала или да нам се омогући преправка локала, њихово сужавање, чиме ће се испунити услов за изградњу потребног тротоара, јер је тренутно стање у тој локацији Града безбедносно угрожено, услед недостатка паркинга, великих башти у близини и управо уског тротоара који је поред наших локала.

Овако планиран положај локала у Програму је супротан Закону о безбедности саобраћаја на путевима и прописима о изградњи улица и јавних површина, угрожава како нас, тако и пешаке и учеснике у саобраћају, па је и предлог да се исте избаце из Програма.

У Крагујевцу, дана 27.06.2022. године

ЗА ПОДНОСИОЦА ПРИГОВОРА
Јасмина Марковић

Черњак Миломирка

ГРАД КРАГУЈЕВАЦ
ЗА КОМУНАЛНЕ ПОСЛОВЕ
Примљено: 27 -06- 2022

За градску управу за комуналне послове

Приговор на локације за постављање привремено монтажно демонтажних објеката-киоска на јавним поршинама

Улажем приговор на постављену презентацију за постављање привремено монтажно демонтажних објеката-киоска на јавним поршинама за објекат под бројем 3.8, катастарска парцела бр.4356, 4277-2, у ул.Кнеза Милоша бб код позоришта.

Наводим да ми поменути објекат представља главни извор прихода јер сам пензионер са најнижом пензијом.Претходне године сам уложио већу количину новца за реконструкцију крова на киоску па ми издавање истог рефундира трошкове обнављања локала.

25.06.2022.године

Датум

Васиљевић Драгољуб

Подносилац приговора

27 -06- 2022

ГРАД КРАГУЈЕВАЦ

27 -06- 2022

XXVII - 1

ГРАДСКА УПРАВА ЗА КОМУНАЛНЕ ПОСЛОВЕ

ПРЕДМЕТ:ПРИГОВОР НА ПРОГРАМ ЛОКАЦИЈА ЗА МОСТАВЉАЊЕ МОНТАЖНИХ ОБЈЕКАТА НА З

Подносим приговор на Програм локација за постављање монтажних објеката јер на локацији која је у вашем Програму обележена 11.3 имам постављен монтажни објекат 30 година.На наведеној локацији обављам делатност ауто школе и пекаре где је запослено укупно 18-торо људи.

Запослени издржавају себе и чланове своје породице тако да у случају немогућности постављања монтажних објеката на наведеној локациј би угрозило ехзистенцију 50-торо људи (јер су у питању четворочлане и петочлане породице).На наведној локацији предлажем да ми дозволите постављање три монтажна објекта јер као што сам упознат Законска могућност је постављање објеката до 10,50 квадрата, јер сада обаљам делатност у монтажниМ објектима у површини од 30 квадрата.

Из изложеног предлажем да усвојите мој приговор, да ми омогућите постављање монтажних објеката на наведеној локацији, односно да ми дозволите заузеће јавне површине за постављање монтажних објеката до привођења намени Плана, то јест планиране саобраћајнице.

Подносилац приговора

D. Drmanović

Дрманић Дејан

Ул.Смедеревска бр.16

Крагујевац

064/642-12-82

ADVOKAT DALIBORKA MILIĆEVIĆ

Advokat Daliborka Milićević
Kragujevac, Milutina Markovića br.4
+381 (0) 62/ 88 39411
+ 381 (0) 69/ 310-9888
office@advokatdmilicevic.rs

27 -09- 2022

XXVIII

Grad Kragujevac
Gradska uprava za komunalne poslove
Veza: XXVIII-877/22

PODNOSILAC: Gojko Utvić iz Kragujevca, ul. Tankosićeva br. 060, JMBG: 2505968720017, koga po punomoćju u prilogu zastupa Daliborka Milićević, advokat iz Kragujevca, ul. Milutina Markovića br. 4

PRIGOVOR
(NA LOKACIJE ZA POSTAVLJANJE PRIVREMENO MONTAŽNO DEMONTAŽNIH OBJEKATA)

Grad Kragujevac, gradska uprava za razvoj i investicije, u skladu sa Zakonom o planiranju i izgradnji doneli su za godinu 2022, Program lokacija za postavljanje privremeno montažno demontažnih objekata- kioska na javnim površinama objavljen na zvaničnom sajtu Grada Kragujevca.
Navedenim programom, utvrđena je karakteristična celina pod brojem 9 za područje Pivare i Bresnice. U okviru utvrđene celine programom je utvrđeno pod rednim brojem 182, identifikacioni broj 9.18, da na adresi Dr. Jovana Ristića pored dragstora Bresnica, nije moguće postavljanje kioska, obzirom da se lokacija nalazi na zemljištu planirane ostale namene – usluge - lokalni centar. Na navedenoj katastarskoj parceli br. 10331 KO Kragujevac 1, nalazi se montažni objekat-kiosk u vanknjižnom vlasništvu ovde podnosioca zahteva a po osnovu ugovora o kupoprodaji montažnog objekta br. Ov. 5900/11 od 28.03.2011 godine. Navedeni ugovor zaključen je takođe sa vanknjižnim vlasnikom Brankom Raković iz Kragujevca a koja je pravo svojine stekla po osnovu ugovora o kupoprodaji kioska sa privrednim društvom UTP „Kragujevac", a sada pod nazivom Društvo sa ograničenom odgovornošću za pružanje hotelsko-turističkih usluga „Šumarice" Kragujevac, zaveden pod brojem 01-14-5 dana 14.01.1999 godine.

Dokaz:

- Nesporno
- Po potrebi izvršiti uvid u poslovnu dokumentaciju JP za izgradnju Kragujevac

Obzirom na prethodno navedeno, podnosilac ima pravni interes da izjavi prigovor na gore navedeni program.
Naime, navedeni objekat kao i ostali montažni objekti postavljeni na navedenoj lokaciji, postavljeni su još sedamdesetih godina prošlog veka. Na navedenoj lokaciji isti postoje dakle više od 50 godina, pri čemu u navedenom periodu nikada, ni jednom od trenutnih vlasnika niti pravnih prethodnika nije dostavljen urbanistički plan, niti drugi dokument kojim bi se ukazalo na postojanje prepraka za postojanje i montažu navedenih objekata na navedenoj lokaciji.

Navedenim programom osim napomene da nije moguće postavljanje kioska i nasumično navođenje lokacija se nalazi na zemljištu planirane ostale namene, usluge, lokalni centar, nije naveden razlog nepostojanja mogućnosti postavljanja kioska.
Obzirom da se radi o izuzetno osteljivom pravnom pitanju, da su radi o objektima koji su postavljeni u poslovne svrhe i da isti predstavljaju glavni izvor prihoda za ovde podnosioca, pa samim tim se radi o egzistencijalnom pitanju, neophodno je bilo programom detaljno urediti ovo pitanje, a ne samo paušalno navesti neke od mogućih razloga, bez bližeg navođenja konkretnih razloga.
Tek nakon što se ovde podnosiocu dostavi kompletna dokumentacija kojom se uređuje pitanje utvrđenja mogućnosti kriterijuma postavljanja kioska, i tačan razlog nemogućnosti postavljanja kioska na kp.br. 10331 KO Kragujevac 1, podnosilac će moći bliže i detaljnije da iznese i ostale razloge prigovora.

Kragujevac, 27.06.2022. godine

Punomoćnik podnosioca

Adv. Daliborka Milićević

ADVOKAT DALIBORKA MILIĆEVIĆ

Advokat Daliborka Milićević
Kragujevac, Milutina Markovica br.4
+381 (0) 62/ 88 39411
+ 381 (0) 69/ 310-9888
office@advokatdmilicevic.rs

PUNOMOĆJE

Ovlašćuje se Daliborka Milićević, Advokat iz Kragujevca, ul. Milutina Markovića br.4 Matični broj 57351918 da može samostalno kao punomoćnik u ime i za račun vlastodavca, da preduzima pred:

GRAD KRAGUJEVAC, UPRAVA ZA KOMUNALNE POSLOVE

u predmetu br._____

-sve potrebne pravne poslove u cilju zaštite imovinskih interesa vlastodavca,prema Zakonu o krivičnom postupku, Zakonu o praničnom postupku, Zakonu o privrednim društvima, Zakonu o izvršnom postupku, Zakonu o žigu, autorskim i srodnim pravima i svim drugim pozitivnim zakonskim propisima a naročito:

- da podigne tužbu, da povuče tužbu, da prizna tužbeni zahtev ili da se odrekne tužbenog zahteva, da zaključi poravnanje, da izjavi pravni lek I da se odrekne ili odustane od njega, kao I da predlaže izdavanje privremenih mera obezbedjenja, da podnosi predlog za izvršenje ili obezbeđenje, vrši naplatu potraživanja, prima ispunjenje po sudskim odlukama, prima na svoj račun iznos glavnog potraživanja kao i dosuđene sudske i advokatske troškove I da preduzima druge potrebne radnje u postupku povodom takvog zahteva, kao I druge pravne radnje koje su u interesu vlastodavca.

U sluačju sprečenosti menjaće je advokati / advokatski pripravnici

1. _____iz_____
2. _____iz_____

U Kragujevcu dana 27 / 06 / 2022 godine

Vlastodavac

G. Utvić

Utvić Gojko

Адвокат
МИЛОШ РАДОЈЕВИЋ
34000 Крагујевац
Светозара Марковића бр. 84/7
advokatradojevicmilos@gmail.com
065 38 62 318

ГРАД КРАГУЈЕВАЦ
Градска управа за комуналне послове

Трг Слободе бр. 3
34000 Крагујевац

СТРАНКА: 1. Славица Виријевић, из Крагујевца, ул. Војводе Путника бр. 2, ЈМБГ 2806969725039;
2. Милена Каровић, из Крагујевца, ул. Војводе Путника бр. 2, ЈМБГ 3107948725029,
које по пуномоћју заступа Милош Радојевић, адвокат у Крагујевцу, ул. Светозара Марковића 84/7

П Р И Г О В О Р
пуномоћника странака

Пуномоћник странака Славице Виријевић и Милене Каровић, обе из Крагујевца, овим путем благовремено подноси приговор на Програм локација за постављање монтажно демонтажних објеката – киоска на јавној површини у делу који се односи на заинтересована лица из свих законских разлога и истиче следеће.

Славица Виријевић и Милена Каровић, имају право својине са одређеним уделима на кп. бр. 3238, 3239/1, 3239/2 и 3239/3 за КО Крагујевац 3.

Напомињем да није од утицаја чињеница што је на напред наведеним парцелама тренутно уписано њихово право коришћења, обзиром да је Законом о планирању и изградњи ("Сл. гласник РС", бр. 72/2009, 81/2009 - испр., 64/2010 - одлука УС, 24/2011, 121/2012, 42/2013 - одлука УС, 50/2013 - одлука УС, 98/2013 - одлука УС, 132/2014, 145/2014, 83/2018, 31/2019, 37/2019 - др. закон, 9/2020 и 52/2021) и то одредбама члана 102 став 1 прописано да се *„право коришћења на грађевинском земљишту, претвара се у право својине, без накнаде"*, док је ставом 2. истог члана одређено да се *„право својине из става 1. овог члана стиче даном ступања на снагу овог закона, а упис права својине врши орган надлежан за послове државног премера и катастра, по службеној дужности."*

Дакле, ступањем на снагу Закона о планирању и изградњи, на грађевинском земљишту на којем је уписано право коришћења упис права својине је декларативне природе с обзиром да је исто право стечено по сили закона његовим ступањем на снагу. *(решење Републичког геодетског завода бр. 952-02-23-981/2016 од 04.05.2016. године)*

Оспореним Програмом је наведено да је његов основни циљ сагледавање могућности за уређено, рационално и одрживо коришћење ЈАВНОГ ПРОСТОРА, а у делу „Основни критеријуми за одређивање локација", је поред осталог одређено да су њиме утврђене локације за постављање киоска које испуњавају критеријуме да се:

- налазе на земљишту које је планом дефинисано за јавне намене саобраћаја или зеленила

- површине мање или једнаке од 10,5 м2

У уводном делу Програма је такође наведено да је његов саставни Анализа постојећих локација привремено монтажних објеката која се састоји од графичких приказа локација, табеларног приказа статуса и врсте киоска и фотодокументације.

У табеларном приказу под редним бројем 104 за ИД бр. 5.15, под редним бројем 105 за ИД бр. 5.16, под редним бројем 106 за ИД бр. 5.17 и под редним бројем 107 за ИД бр. 5.18 наведено је да се киосци налазе на кп. бр. 3239/3 за КО Крагујевац 3.

Међутим, у графичком приказу је за исте идентификационе бројеве киоска наведено да се налазе на кп. бр. 3238, 3239/2, 3239/3 и 3282.

Очигледно је да се подаци о працелама разликују у табеларном и графичком прилазу, па је у том погледу Програм контрадикторан, нејасан и нетачан, али не само из тих разлога већ и због тога што се објекти **под редним бројем 104 за ИД бр. 5.15 и под редним бројем 105 за ИД бр. 5.16 налазе на кп. бр. 3238 и кп. бр. 3239/2 које нису јавна површина нити су у јавној својини већ у приватном власништву странака подносилаца овог приговора.**

Иста је ситуација и са објектом под редним бројем 106 за ИД бр. 5.17 који се налази на кп. бр. 3239/3 која такође није јавна површина нити је у јавној својини већ у приватном власништву странака подносилаца овог приговора.

Поред тога сви напред наведени објекти су површине веће од 10,5 м2, а објекти под редним бројем 104 и 105 нису чак ни монтажни већ зидани.

Фотодокументација садржи самон један киоск под редним бројем 107.

Уколико је поступајући орган сматрао да се напред наведени објекти налазе на јавној површини сходно стању у Катастру непокретности - јер није извршена конверзија, па је из тих разлога исте уврстио у елаборат, то је учинио битну повреду поступка и погрешно применио материјално право, конкретно норме Закона о планирању и изградњи, што је следствено довело до тога да основу погрешно и непотпуно уврђеног чињеничног стања дође до погрешног закључка да предметне објекте уврсти у елаборат и Програм, уместо да за исте констатује да нису предмет овог елабората из свих напред побројаних разлога.

На основу свега напред наведеног пуномоћник странака предлаже да Градска управа са комуналне послове Града Крагујевца усвоји овај приговор и исправи Програм локација за постављање монтажно демонтажних објеката – киоска на јавној површини тако што ће под редним бројем 104,105 и 106 у Табеларном приказу статуса исправити означене парцеле и у делу „могућности и остварени критерујими постављања киоска“ навести ознаку „није предмет овог елабората, односно да исправи графички приказ локација поступак и да истовремено странкама одреди трошкове поступка у износу од 49.500,оо динара, и то на име састава ове жалбе, све на терет Града Крагујевца.

У Крагујевцу, дана 27.06.2022. године

АДВОКАТ
МИЛОШ РАДОЈЕВИЋ
34000 КРАГУЈЕВАЦ
ул.Светозара Марковића 84/7
Тел.:035/36-62-318

Пуномоћник странака

Трошковник: састав жалбе 49.500,оо динара
(увећано 50% на име другог заступаног лица)

Адвокат
МИЛОШ РАДОЈЕВИЋ
34000 Крагујевац
Светозара Марковића бр. 84/7
advokatradojevicmilos@gmail.com
065 38 62 318

П У Н О М О Ћ Ј Е

Овлашћујем/о Милоша Радојевића, адвоката у Крагујевцу, да ме/нас заступа пред свим судовима у Републици Србији, унутрашњим и међународним арбитражама и поступцима посредовања, у предмету _____ бр. _____/_____ као и да ме/нас заступа у свим другим поступцима који се воде пред органима државне управе, територијалне аутономије. локалне самоуправе и организацијама којима је поверено вршење јавних овлашћења, као и да ме/нас заступа пред свим осталим организацијама, правним лицима и привредним друштвима.

Пуномоћник је овлашћен да предузима све радње предвиђене законом, а нарочито да покреће поступак подношењем иницијалних аката, да призна, повуче или се одрекне тужбеног захтева, да закључује поравнања, изјављује редовне и ванредне правне лекове, да повуче или се одрекне права на жалбу, да разгледа списе предмета, да наплати моје/наше потраживање и трошкове поступка, да да наследничку изјаву о примању – одрицању од наслеђа као и да предузима све друге правне радње за које сматра да у повереном заступању иду у моју корист.

Мој/наш пуномоћник ово пуномоћје може пренети на адвоката уписаног у именик адвоката Адвокатске коморе Крагујевца и Адвокатске коморе Србије, кога може заменити адвокатски приправник који је код њега запослен.

Пуномоћник може у моје/наше име и за мој/наш рачун да предузима и следеће радње:

_____

_____

Ово пуномоћје важи до његовог опозива у писаној форми.

У Крагујевцу, дана 25.06.2022.године

В Л А С Т О Д А В А Ц

С. Виријевић

Славица Вирijевић

Адвокат
МИЛОШ РАДОЈЕВИЋ
34000 Крагујевац
Светозара Марковића бр. 84/7
advokatradojevicmilos@gmail.com
065 38 62 318

П У Н О М О Ћ Ј Е

Овлашћујем/о Милоша Радојевића, адвоката у Крагујевцу, да ме/нас заступа пред свим судовима у Републици Србији, унутрашњим и међународним арбитражама и поступцима посредовања, у предмету _____ бр. _____/_____ као и да ме/нас заступа у свим другим поступцима који се воде пред органима државне управе, територијалне аутономије. локалне самоуправе и организацијама којима је поверено вршење јавних овлашћења, као и да ме/нас заступа пред свим осталим организацијама, правним лицима и привредним друштвима.

Пуномоћник је овлашћен да предузима све радње предвиђене законом, а нарочито да покреће поступак подношењем иницијалних аката, да призна, повуче или се одрекне тужбеног захтева, да закључује поравнања, изјављује редовне и ванредне правне лекове, да повуче или се одрекне права на жалбу, да разгледа списе предмета, да наплати моје/наше потраживање и трошкове поступка, да да наследничку изјаву о примању – одрицању од наслеђа као и да предузима све друге правне радње за које сматра да у повереном заступању иду у моју корист.

Мој/наш пуномоћник ово пуномоћје може пренети на адвоката уписаног у именик адвоката Адвокатске коморе Крагујевца и Адвокатске коморе Србије, кога може заменити адвокатски приправник који је код њега запослен.

Пуномоћник може у моје/наше име и за мој/наш рачун да предузима и следеће радње:

_____

_____

Ово пуномоћје важи до његовог опозива у писаној форми.

У Крагујевцу, дана 25.06.2022.године

В Л А С Т О Д А В А Ц

М. Каровић

Милена Каровић

G.U ZA KOMUNALNE DELATNOSTI,

Prigovor

Ovim putem vam dostavljamo prigovor i zahtev,istovremeno, za izdavanje nove lokacije zbog donetog predloga za uklanjanje lokala na lokaciji 11.4 I 11.5 po vašem katastarskom planu.

Lokal se nazali u Stanovu, na adresi Kraljevačkog bataljona bb, na samom semaforu u Stanovu. Predviđenim planom izgradnje kružnog toka biće uklonjen lokal na lokaciji 11.4 i 11.5 od 45 m2 koji se nalaži u mom vlasništvu i ima građevinsku dozvolu privremenog karaktera ali se zakup zemljišta plaća Železnici Srbije što se vidi iz priložene dokumentacije (ugovor i poslednji račun).

Lokal postoji od 1980. godine,a posluje od 1994. godine. Lokal posluje kao staklorezačka radnja SZR ILIĆ i zapošljava 3 osobe za koje se plaća kompletan radni staž i plata, kao i redovne obaveze- električna energija, porez na gradsko građevinsko zemljište, taksa za odnošenje smeća, račun za telefonske i Internet usluge.

Molim vas da me pre bilo kakve intervencije i donošenja odluke o uklanjanju lokala blagovremeno obavestite, barem 6 meseci unapred, kako bi se snašli i preneli poslovanje na drugu lokaciju i tako ne bi naneli štetu već postojećem poslovanju.

Unapred zahvalan,
Tomislav Ilić, vlasnik i poslodavac

28 -06- 2022

Ј А В Н О
ЖЕЛЕЗНИЧКО ТРАНСПОРТНО ПРЕДУЗЕЋЕ
"БЕОГРАД"

Број: _____

Датум: _____

Београд

Организ. јединица _____

У Г О В О Р
О
закупу железничког земљишта

Закључен између:

1. ЈАВНОГ ЖЕЛЕЗНИЧКОГ ТРАНСПОРТНОГ ПРЕДУЗЕЋА "Б Е О Г Р А Д", Београд, Намањина бр. 6, жиро рачун бр. 40802-601-7-57018 СПП Београд (у даљем тексту: Закуподавац)
и
_____
2. _____,
_____, жиро рачун бр. _____
СПП _____ (у даљем тексту: Закупац).

Члан 1.

Закуподавац даје а Закупац прима у закуп железничко земљиште које се налази _____
_____
_____, укупне површине _____ m^2.
На закупљеном железничком земљишту налази се/Закупац ће поставити:

а) _____ m^2
б) _____ m^2
ц) _____ m^2 и
д) _____ m^2, власништво _____ .
Закупац ће закупљено земљиште користити искључиво за _____
_____.

Члан 2.

Закупац се обавезује да за коришћење земљишта из члана 1. овог Уговора плаћа Закуподавцу закупнину месечно и то:

а) _____ m^2 x _____ дин = _____ дин
б) _____ m^2 x _____ дин = _____ дин
ц) _____ m^2 x _____ дин = _____ дин
д) _____ m^2 x _____ дин = _____ дин
е) _____ m^2 x _____ дин = _____ дин

што укупно месечно износи _____ динара (словима: _____
_____

Закупац се такође обавезује да плаћа порез на промет услуге закупа по законски прописаној стопи.

Члан 3.

Закупац је сагласан да се накнада из члана 2. овог Уговора, приликом фактурисања, месечно увећава за кумулативну стопу раста цена на мало која се објављује за Републику Србију, увећање се врши од дана примене уговора.

Члан 4.

Фактурисање накнаде из члана 2. овог Уговора вршиће се до 5. у месецу за текући месец или за три месеца унапред.

Члан 5.

Закупац је дужан да плаћање фактурисане закупнине из члана 2. овог Уговора изврши у року од 7 (седам) дана од дана настанка ДПО-а, на жиро рачун Закуподавца бр. 40802-601-7-57018 с обавезном назнаком ПОЗИВА НА БРОЈ који је назначен у фактури. Плаћање се врши на основу фактуре и то налогом за пренос (вирманом), чеком или другим законским средством плаћања.

Уколико Закупац не плати фактуру у предвиђеном року од 7 (седам) дана од момента настанка ДПО-а, Закуподавац ће Закупцу зарачунати законску затезну камату. Обрачун камате врши се од дана настанка ДПО-а до дана исплате.

Члан 6.

Овлашћени железнички радници имају право приступа на железничко земљиште дато у закуп у свако доба.

Члан 7.

Закупац нема право вршити било какву изградњу или адаптацију објеката или промену закупљеног железничког земљишта, без писмене сагласности Закуподавца.

По престанку коришћења закупљеног земљишта Закупац је дужан да, уколико Закуподавац то захтева, врати закупљено земљиште у стање у којем се исто налазило пре изградње, адаптације или извршене промене. Закупац по престанку коришћења железничког земљишта, нема право да тражи накнаду од Закуподавца за евентуално повећану вредност земљишта која је настала услед извршене изградње, адаптације и слично.

Члан 8.

Закупац се обавезује:

- да ће одржавати и бити одговоран за ред и чистоћу на закупљеном земљишту;
- да ће о свом трошку вршити одржавање закупљеног земљишта у примљеном стању, као и све одобрене промене, изградњу и адаптацију, уколико се са Закуподавцем не договори другачије;
- да закупљено земљиште или његов део неће давати другом лицу у подзакуп;
- да неће нарушавати, ометати и узнемиравати ни Закуподавца ни друге кориснике у окружењу;
- да ће применити и бити одговоран за примену противпожарне заштите и Закона о заштити од пожара;
- да ће за сврхе у које закупљено земљиште користи и делатност коју обавља прибавити и бити одговоран за непоседовање, све, законом прописане, дозволе и документацију;
- да ће за коришћење уређаја и услуга сам плаћати накнаде надлежним органима и организацијама.

Члан 9.

Овај Уговор се може отказати:

- уколико Закупац користи железничко земљиште противно овом Уговору или на начин којим Закуподавцу наноси знатну штету;
- уколико Закупац не изврши плаћање фактуре у року од 30 дана од дана настанка ДПО-а;
- уколико се укаже потреба Закуподавца за закупљеним земљиштем, из члана 1. овог Уговора;
- уколико Закупац закупљено земљиште изда у подзакуп трећем лицу без сагласности Закуподавца;
- писменом изјавом о отказу једне од уговорних страна.

Члан 10.

Отказни рок је 30 дана и Закупац је дужан да се у том року исели са закупљеног земљишта. По истеку овог рока, Закуподавац има право ступити у државину предметног земљишта и без сагласности или присуства Закупца може располагати како земљиштем тако и објектима на истом.

Члан 11.

Овај Уговор се закључује на неодређено време, ступа на снагу даном потписивања, а примењује се од _____ 199__. године.
Ступањем на снагу овог Уговора, Уговор бр. _____ се ставља ван снаге.

Члан 12.

У случају спора по овом Уговору надлежан је суд у Београду.

Члан 13.

Овај Уговор је сачињен у 5 (пет) истоветних примерака од којих 4 (четири) за Закуподавца, а 1 (један) за Закупца.

ЗА ЗАКУПОДАВЦА:

ЗА ЗАКУПЦА:

л.к. 198757

ЈАВНО
ЖЕЛЕЗНИЧКО ТРАНСПОРТНО ПРЕДУЗЕЋЕ
"Б Е О Г Р А Д"
Сектор за инв.развој и технологију
Број: 6.5-17/274
Дана:10.09.1994.год.
Београд,Немањина 6/IV

Илић Томислав
34000 Крагујевац
Мирослава Ристића бр.5

Наш знак:МЈ, тел:11-51
ПРЕДМЕТ: Сагласност за закуп железничког земљишта у реону станице Грошница

У вези Вашег захтева бр.15/5-94/494 од16.06.1994. године за закуп железничког земљишта на коме би се изградио привремени монтажни објекат, а на основу мишљења и записника Секције за ЕТП Краљево у допису бр. 15/5-494 од 16.06.1994год. извештавамо Вас да је ЖТП "Београд" сагласно са овим захтевом под следећим условима:

1. Железничко земљиште које се даје у закуп, је површине до 45,00 m^2 и налази се са десне стране пруге Лапово - Краљево - Скопље, наспрам km 33 + 237, у реону станице Грошница.

2. На предметном земљишту, може се градити привремени монтажни објекат, димензија $9,0_m$x$5,0_m$ који ће служити обављање услужно делатности мале привреде.

Најближа ивица привременог објекта биће удаљена мин. $8,0_m$ од осе најближег колосека, мерено управно на осовину истог.

3. Одводњавање површинских и отпадних вода са објекта и околног терена мора бити контролисано и не сме водити у правцу трупа пруге.

4. Прикључење објекта на водоводну и канализациону мрежу и електричну енергију инвеститор ће регулисати преко надлежне комуналне организације односно електродистрибуције.

5. Инвеститор је дужан да за изградњу привременог објекта прибави и све остале прописима предвиђене сагласности и одобрења надлежне СО.

6. По добијању сагласности инвеститор је дужан да са Секцијом за ЕТП Краљево склопи Уговор о закупу железничког земљишта. Површина земљишта која се даје у закуп биће регулисана овим Уговором.

7. Овом сагласношћу инвеститор изградње објекта не стиче право издавања предметног земљишта трећим лицима.

8. Пре почетка извођења радова писмено известити Секцију ЗОП Краљево и Секцију за ЕТП Београд.

Технички орган наведеног ЗОП-а извршиће обележавање терена и контролисати исправност изградње објекта везану за услове из ове сагласности.

Приликом обележавања терена обавезно је и присуство техничког органа из Секције за ЕТП Београд, који ће на лицу места установити да ли изградња објекта није у колизији са положајем железничких ТК и ЕТ и других каблова.

Секција ЗОП Краљево и Секција за ЕТП Београд ће писменим решењем именовати надзорне органе за контролу извођења радова на објекту у заштитном појасу жел. пруге и на жел. земљишту. Надзорни органи ће на лицу места решити све случајеве који нису обухваћени овом сагласношћу у складу са важећим прописима и интерним Правилницима важећим на ЈЖ.

Трошкове надзора сноси инвеститор па је стога обавезан да са наведеним Секцијама склопи одговарајуће Уговоре.

9. По завршетку извођења радова надзорни орган је дужан да писменим путем извести Сектор за инвестиције, развој и технологију, да су при изградњи објекта испоштовани сви услови из ове сагласности па ће иста комисија која је дала начелну сагласност извршити технички пријем извршених радова.

10. ЖТП "Београд" неће сносити никакву одговорност у случају настанка било какве штете на објекту због близине пруге.

11. Уколико настане потреба ЖТП-а "Београд" за предметним земљиштем закупац се обавезује да предметни објекат уклони о свом трошку и у одређеном року.

12. Све штете које могу настати по ЖТП "Београд" у току извођења радова и надаље током коришћења објекта, инвеститор је дужан да надокнади овом предузећу.

14. Уколико се са радовима не започне у року од годину дана, сагласност се мора поново тражити.

15. Уколико инвеститор не испоштује одредбе ове сагласности, што ће током изградње утврдити надзорни орган, а по завршеној изградњи железничка комисија за пријем, сагласност се повлачи, раскида се Уговор о закупу а инвеститор је дужан да у року од 8 дана објекат уклони а земљиште доведе у првобитно стање.

ДОСТАВЉЕНО:
2 к Секцији за ЕТП Краљево
2 к Секцији ЗОП Краљево
1 к Сектору за грађ.послове
1 к Секцији за ЕТП Београд
1 к Шефу станице

Д И Р Е К Т О Р

Мирослав Стојковић, дипл. инж.

PA99

"ЖЕЛЕЗНИЦЕ СРБИЈЕ" АД
ПРОЈЕКАТ ЗА ПОДРШКУ У УПРАВЉАЊУ ИМОВИНОМ И ПОПИС
Београд, Немањина бр.6
тел./факс: 011/361-8430, 011/361-6722 жат 327
Матични број: 20038284 Текући рачун:
ПИБ: 103859991
WWW.ZELEZNICESRBIJE.COM

Београд,

РАЧУН БРОЈ:

Текући рачун примаоца:
Матични број:
ПИБ:
Шифра комитента:

Позив на број одобрења 11
Извршене услуге по Уговору бр.
Место промета добара и услуга:
Датум промета добара и услуга:
Датум плаћања:

Ред. Бр.	Врста услуге	Период	Месечни износ	Износ
1.	2.	3.	4.	5.
1.				
УКУПНА ВРЕДНОСТ, БЕЗ ПДВ:				
ПОРЕСКА ОСНОВИЦА:				
ПОРЕСКА СТОПА % И ИЗНОС ПДВ:				
ОСЛОБОЂЕНО ПДВ:				
УКУПНО ЗА УПЛАТУ:				

ФАКТУРИСАО

РУКОВОДИЛАЦ ПРОЈЕКТА

"Железнице Србије" акционарско друштво Београд

уплатилац

сврха уплате

прималац
ЖЕЛЕЗНИЦЕ СРБИЈЕ АД
ПРОЈЕКАТ ЗА ПОДРШКУ У УПРАВЉАЊУ
ИМОВИНОМ И ПОПИС
БЕОГРАД, НЕМАЊИНА БР.6

НАЛОГ ЗА ПРЕНОС

шифра плаћања | валута: РСД | износ

рачун дужника - налогодавца

модел и позив на број (задужење)

датум достављања - пријема

модел и позив на број (одобрење)

G.U ZA KOMUNALNE DELATNOSTI

Prigovor

Ovim putem vam dostavljamo prigovor i zahtev,istovremeno, za izdavanje nove lokacije zbog donetog predloga za uklanjanje lokala na lokaciji 11.6 po vašem katastarskom planu.

Lokal se nalazi u Stanovu, na adresi Kraljevačkog bataljona bb, na samom semaforu u Stanovu. Predviđenim planom izgradnje kružnog toka biće uklonjen lokal na lokaciji 11.6 od 8 m2 koji se nalazi u mom vlasništvu ali se zakup zemljišta plaća Železnici Srbije što se vidi iz priložene dokumentacije (ugovor i poslednji račun).

Lokal postoji od 1998. godine, a u mom vlasništvu je od 2011. godine, kada je kupljen od prethodnog vlasnika Sredojević Mijata iz Kragujevca, po ceni od 3000 evra. Lokal posluje kao poslovni objekat Menjačnica MILLE LIRE gde su zapošljene 2 osobe za koje se plaća kompletan radni staž i plata, kao i redovne obaveze - električna energija, porez na gradsko građevinsko zemljište, taksa za odnošenje smeća, račun za telefonske i Internet usluge.

Molim vas da me pre bilo kakve intervencije i donošenja odluke o uklanjanju lokala blagovremeno obavestite, barem 6 meseci unapred, kako bi se snašli i preneli poslovanje na drugu lokaciju i tako ne bi naneli štetu već postojećem poslovanju.

Unapred zahvalan,
Marko Slavković, vlasnik i poslodavac

Словкоlt Марко

Menjačnica MILLE LIRE
Kraljevačkog bataljona bb
Kragujevac

Прилог: 28-09-2022

XVIII 2 -

PA 22

"ЖЕЛЕЗНИЦЕ СРБИЈЕ" АД
ПРОЈЕКАТ ЗА ПОДРШКУ У УПРАВЉАЊУ ИМОВИНОМ И ПОПИС
Београд, Немањина бр.6
тел./факс: 011/361-8430, 011/361-6722 жат 327
Матични број: 20038284 Текући рачун:
ПИБ: 103859991
WWW.ZELEZNICESRBIJE.COM

Београд,

РАЧУН БРОЈ:

Текући рачун примаоца:
Матични број:
ПИБ:
Шифра комитента:

Позив на број одобрења 11
Извршене услуге по Уговору бр.
Место промета добара и услуга:
Датум промета добара и услуга:

Датум плаћања:

Ред. Бр.	Врста услуге	Период	Месечни износ	Износ
1.	2.	3.	4.	5.
УКУПНА ВРЕДНОСТ, БЕЗ ПДВ:				
ПОРЕСКА ОСНОВИЦА:				
ПОРЕСКА СТОПА % И ИЗНОС ПДВ:				
ОСЛОБОЂЕНО ПДВ:				
УКУПНО ЗА УПЛАТУ:				

ФАКТУРИСАО

РУКОВОДИЛАЦ ПРОЈЕКТА

НАЛОГ ЗА УПЛАТУ

уплатилац

сврха уплате

прималац
ЖЕЛЕЗНИЦЕ СРБИЈЕ АД
ПРОЈЕКАТ ЗА ПОДРШКУ У УПРАВЉАЊУ
ИМОВИНОМ И ПОПИС
БЕОГРАД, НЕМАЊИНА БР. 6

шифра плаћања | валута: РСД | износ

рачун примаоца

број модела: 11 | позив на број (одобрења)

ЈАВНО ПРЕДУЗЕЋЕ "ЖЕЛЕЗНИЦЕ СРБИЈЕ"
Број:37/11-31/1132-1
Датум: 13.01.2011.год.
Београд, ул. Немањина бр. 6

У Г О В О Р

Закључен дана 14.02.2011.год. **између:**

1. **ЈАВНОГ ПРЕДУЗЕЋА "ЖЕЛЕЗНИЦЕ СРБИЈЕ", Београд, Ул. Немањина бр. 6, текући рачун број 105-54000-19, ПИБ 103859991, матични бр.20038284, које заступа Генерални директор (у даљем тексту: ЈП „Железнице Србије"), и**

2. **СЛАВКОВИЋ МАРКО , Нићифора Новаковића бр. 4 , 34000 КРАГУЈЕВАЦ**
л.к. 392388 МУП Крагујевац
рачун бр. / , ПИБ / ,мат.бр. 0805978720038
(у даљем тексту: корисник)

Члан 1.

ЈП „Железнице Србије" даје кориснику на привремено коришћење, до привођења планираној намени, следеће:

Земљиште које се налази на К.П. бр. 15256/3 К.О. Крагујевац

Назив сл.места	Улица и број	Намена	Површина $м^2$
- Реон ст.Грошница	Краљевачки батаљон	објекат-киоск	08 ,00
-			
-			
-			

а све према скици која је и саставни део овог Уговора. . Сви наведени објекти су привременог карактера,већ су постављени од стране закупца,не могу се легализовати и исти се морају уклонити на писмени захтев ЈП"Железнице Србије".
Наведено земљиште се уступа за потребе смештаја робе које закупац намерава да превози железницом.
На земљишту се не могу градити објекти.
Уговорне стране се обавезују да у року од 15 дана од дана потписивања Уговора сачине заједнички записник о увођењу Корисника у посед.
Уколико се у року од 15 дана од дана потписивања Уговора не сачини заједнички записник о увођењу Корисника у посед, овај Уговор се сматра раскинутим
Од дана увођења корисника у посед ЈП „Железнице Србије" ће почети са фактурисањем накнаде за коришћење земљишта.
ЈП „Железнице Србије" задржава право измене овог Уговора у случају да се утврди разлика у површинама које корисник стварно користи у односу на површине из овог уговора.
Одступање се констатује на предлог било које уговорне стране заједничким потписом записника, на основу чега ће се закључити Анекс Уговора.

Члан 2.

На закупљеном земљишту Корисник не може вршити било какво извођење радова (изградња, преправка, доградња, адаптација, реконструкција или санација) без предходне писане сагласности ЈП "Железнице Србије".
Трошкове извођења радова из става 1. овог члана сноси Корисник без права да тражи накнаду од ЈП "Железнице Србије" за изведене радове или евентуално повећану вредност земљишта која је настала услед извршених радова.

Члан 3.

Корисник се обавезује да за коришћење земљишта из члана 1. овог Уговора плаћа ЈП „ЖелезницеСрбије" месечну накнаде и то:

Земљиште:

- 08 ,00 м² x 66,00 дин. = _____ динара
- _____ м² x _____ дин. = _____ динара
- _____ м² x _____ дин. = _____ динара
- _____ м² x _____ дин. = _____ динара

Што укупно месечно износи: 2921,00 динара
Словима: (двехиљадедеветстотинадвадесетједандинар).

Поред месечне накнаде из претходног става овог члана корисник је дужан да плаћа и наканду трошкова за електричну енергију, комуналне и друге услуге које се односе на закупљено земљиште.
Корисник се такође обавезује да плаћа порез по законски прописаној стопи.

Члан 4.

Корисник има право да поред земљишта користи заједничке уређаје и услуге за чије коришћење је дужан да плаћа месечну накнаду трошкова и то:

- утрошак електричне енргије месечно према уграђеном контролном бројилу које очитава _____/_____, а до уградње контролног бројила у паушалном месечном износу за _____/_____kW;
- утрошак воде и коришћење канализације у паушалном месечном износу за _/__ м³;
- изношење смећа за површину од _____/_____ м² месечно;
- градско грађевинско земљиште за површину од 08,00 м² месечно;
- чишћење просторија _____/_____ ;
- телефонски прикључак бр. _____/_____, месечно, а по рачунима пружаоца услуга;
- _____ _____ _____.

Члан 5.

Све накнаде по овом Уговору ЈП „Железнице Србије“ ће фактурисати до петог у месецу за текући месец, а корисник је дужан да исте плати у року од 7 (седам) дана од дана фактурисања на рачун ЈП „Железнице Србије“ са позивом на број, а који су назначени на рачуну. Уколико корисник не измири своје обавезе у предвиђеном року дужан је да плати затезну камату по стопи утврђеној Законом у року од 5 (пет) дана од испостављања обрачуна. Обрачун камате врши се од дана фактурисања до дана исплате.

Члан 6.

На име гаранције плаћања обавеза из члана 3. и 4. овог Уговора, Корисник је обавезан да, по избору, ЈП "Железницама Србије", приликом потписивања овог Уговора, достави један од инструмената обезбеђења наплате потраживања,

- Гаранцију банке или две соло бланко менице са меничним овлашћењем и картоном депонованих потписа, за правна лица.
- Депозит у износу од две месечне закупнине, за физичка лица.

Члан 7.

Корисник овим Уговором прихвата повећање уговорене цене у складу са пословном политиком ЈП "Железнице Србије", о чему ће Корисник бити писмено обавештен.

Члан 8.

Корисник се обавезује да:

- о свом трошку врши одржавање земљишта које користи и уређаја и опреме коју користи,
- земљиште које користи неће давати у подзакуп,
- ће одржавати и бити одговоран за ред и чистоћу на земљишту које користи,
- неће ометати и узнемиравати ни ЈП „Железнице Србије“ ни друге кориснике у окружењу,
- накнади сву евентуално причињену штету која настане на земљишту и уређајима што ће заједничка комисија констатовати записником,
- ће применити и бити одговоран за примену противпожарне заштите, Правилника о заштити од пожара ЈП „Железнице Србије“ и Закона о заштити од пожара Републике Србије,

- ће за обављање делатности на закупљеном добру назначене у члану 1. овог Уговора, прибавити све законом прописане дозволе и документацију и бити одговоран за њихово непоседовање,
- ће за коришћење уређаја и услуга свих врста накнада, такси и доприноса који нису назначени у члану 3. и 4. овог Уговора, сам плаћати надлежним органима и организацијама,
- омогући слободан приступ на земљиште овлашћеним радницима ЈП „Железнице Србије“ ради контроле коришћења земљишта и примене мере противпожарне заштите,
- на земљишту које користи и у изграђеним објектима, неће држати отровне, експлозивне и самозапаљиве материје.
- да о свакој промени назива и адресе у року од 7 дана обавести закуподавца писменим путем,
- да сва обавештења од стране Закуподавца сматра примљеним од дана предаје истих пошти.

Члан 9.

Овај Уговор се може отказати:

- уколико корисник користи земљиште противно одредбама овог Уговора или на начин којим ЈП "Железнице Србије" наноси знатну штету,
- уколико се Корисник не придржава члана 8. овог Уговора и не врши плаћање обавеза у складу са чланом 5. овог Уговора,
- уколико се укаже потреба ЈП „Железнице Србије“ за земљиштем из члана 1. овог Уговора, у складу са Пословном политиком ЈП „Железнице Србије“.
- уколико Корисник изда у подзакуп земљиште које користи без сагласности ЈП „Железнице Србије“,
- уколико Корисник не прихвати промену месечне накнаде из члана 3. у року од 7 (седам) дана од дана пријема обавештења,
- уколико Корисник започне градњу објекта,
- уколико Корисник не прихвати увођење у посед закупљеног добра из члана 1. овог Уговора у року од 15 дана од дана потписивања овог Уговора.

Члан 10.

Уговор се отказује писменом изјавом једне од уговорних страна.
Отказни рок је 30 (тридесет) дана и Корисник је дужан да се у том року исели са земљишта које по овом Уговору користи.
Отказ се сматра урученим предајом пошти препоручене пошиљке.
Када је Корисник оспорио да је примио писмени отказ овог Уговора, отказни рок почиње да тече рачунајући од дана пријема тужбе.

Члан 11.

По престанку коришћења земљишта, Корисник је дужан да, уколико ЈП „Железнице Србије“ то захтева, врати земљиште у стање у којем је исто затечено у моменту закључења овог уговора. Корисник по престанку коришћења земљишта, нема право да тражи накнаду од ЈП „Железнице Србије“ за евентуално повећану вредност земљишта која је настала током времена важења овог уговора уређењем или градњом на истом.

Члан 12.

Овај Уговор се закључује на неодређено време, ступа на снагу и примењује се даном потписивања.
Ступањем на снагу овог Уговора престаје да важи Уговор бр.14/07-II/139 од 01.11.2007 .год.
Даном потписивања овог Уговора закупац преузима сва дуговања по основу неплаћене закупнине по Уговору бр.14/07-II/139 од 01.11.2007 .год

Члан 13.

Уговорне стране су сагласне да сви евентуални спорови, који проистекну из овог Уговора, решавају споразумно, у противном решаваће их стварно и месно надлежан суд.

Члан 14.

Овај Уговор је сачињен у 5 (пет) истоветних примерака од којих 4 (четири) за ЈП „Железнице Србије“, а 1 (један) за корисника.

ЗА ЈП „ЖЕЛЕЗНИЦЕ СРБИЈЕ"

ЗА КОРИСНИКА

ГРАД КРАГУЈЕВАЦ
ГРАДСКА УПРАВА ЗА КОМУНАЛНЕ ПОСЛОВЕ ГРАДА КРАГУЈЕВЦА

К Р А Г У Ј Е В А Ц

ПРИГОВОР
НА ПРОГРАМ ЛОКАЦИЈА ЗА ПОСТАВЉАЊЕ ПРИВРЕМЕНО МОНТАЖНО - ДЕМОНТАЖНИХ ОБЈЕКАТА

Наведени Програм објављен је на сајту Града Крагујевца, а у обавештењу Градске управе за комуналне послове бр. XXVII-822/22 од 18.06.2022. године се наводи да сви заинтересовани грађани могу до 27.06.2022. године да уложе приговор на наведени програм.

Благовремено, дана 27.06.2022. године, Снежана Павловић, Ул. Цара Константина бр.71 из Крагујевца, предузетник из Крагујевца,, улажу овај приговор због следећег:

Земљиште на коме се налази киоск за који уредно плаћам закупнину у Ул.. Др јована Ристића бр.227 , планирано је за пословни центар, те овим приговором истичем такође да и ја обављам пословну делатност на наведеној локацији и да у циљу наставка обављања наведене делатности на о наведеној локацији предлажем граду да у случају немогућности обављања моје делатности да ми се обезбеди друга адекватна локација у непосредној близини, или да у исту откупим.

У Крагујевцу, дана 27.06.2022. године

ЗА ПОДНОСИОЦА ПРИГОВОРА
Снежана Павловић

Снежана Павловић

ГРАД КРАГУЈЕВАЦ
ГРАДСКА УПРАВА
ЗА ЉУДСКЕ РЕСУРСЕ И ЗАЈЕДНИЧКЕ ПОСЛОВЕ
ПИСАРНИЦА
Примљено: 04 -07- 2022
Орг. јед. | Број | Прилог | Вредност
XXVII | | 2 | -

Prigovor

Ovim putem Vam dostavljamo prigovor i zahtev, istovremeno, za izdavanje nove lokacije zbog donetog predloga za uklanjanje lokala na lokaciji 15256/3 po vasem katastarskom planu.

Lokal se nalazi u Stanovu, na adresi Kraljevackog bataljona bb, na samom semaforu u Stanovu. Predviđenim planom izgradnje kruznog toka bice uklonjen lokal na lokaciji 15256/3 od 30m2 koji se nalazi u nasem vlasnistvu i ima gradjevinsku dozvolu privremenog karaktera ali se zakup zemljista placa Zeleznici Srbije sto se vidi iz prilozene dokumentacije (ugovor i poslednji racun).

Molim Vas da nas pre bilo kakve intervencije i donosenja odluke o uklanjanju lokala blagovremeno obavestite, barem 6 meseci unapred, kako bi se snasli i preneli poslovanje na drugu lokaciju i tako ne bi naneli stetu vec postojecem poslovanju.

Unapred zahvalni,

NOVKOVIC AUTO DOO

U Kragujevcu

29.06.2022.

Бр. дела 11
8225725

УБ-3254098

АКЦИОНАРСКО ДРУШТВО "ЖЕЛЕЗНИЦЕ СРБИЈЕ"
Број: 37/12-31/1134
Датум: 29.03.2012.год.
Београд, ул. Немањина бр. 6

П Р Е Д У Г О В О Р

Закључен дана 21.05.2012 између:

1. АКЦИОНАРСКОГ ДРУШТВА "ЖЕЛЕЗНИЦЕ СРБИЈЕ", Београд, Ул. Немањина бр. 6, текући рачун број 105-54000-19, ПИБ 103859991, матични бр.20038284, које заступа Мирослав Јеремић, Помоћник генералног директора за управљање некретнинама по Решењу Генералног директора о преносу овлашћења бр.300/2010-804 од 11.08.2010.г (у даљем тексту: АД "Железнице Србије") и

2. „НОВКОВИЋ АУТО„ДОО „Митра Бакића бр.3, 34000Крагујевац , рачун бр.150-20583-81, ПИБ 10663038, мат.бр.20647876, које заступа Новковић Срећко,оснивач и власник предузећа (у даљем тексту: Корисник)

Потписници Предуговора сагласно констатују:

- Да је АД "Железнице Србије" дана 30.01.2007.год. закључило Уговор бр. 14/07-Ц/1134, са „ЈАМИ„ДОО, за привремено коришћење земљишта железничког,у реону станице Грошница, површине 30 м2, на к.п.бр. 15256/3 све КО Крагујевац 3,насеље Станово 2.
- Да дуг „ЈАМИ„ ДОО према АД "Железнице Србије" по основу наведеног Уговора на дан 15.03.2012.г износи 93.297,00 динара.
- Да је „ЈАМИ„ДОО изјавом бр.37/11-31/115 од 20.10.2011.г. дао сагласност да „НОВКОВИЋ АУТО„ДОО преузме дање коришћење земљишта укупне површине 30м², које је по Уговору бр. [illegible] ми привремено користио и на којем је изградио привремене објекте наведене у члану I, предметног Уговора.
- „НОВКОВИЋ АУТО„ДОО преузима на привремено коришћење земљиште по Уговору бр.14/07-Ц/1134., на сходно томе и дуг „ЈАМИ„ДОО у износу од 93.297,00 динара, а све у складу са раскидом.

Потписници предуговора су се споразумели о следећем:

Члан 1.

АД „Железнице Србије" даје Кориснику на привремено коришћење, до прибављања планираног земљишта следеће
Земљиште које се налази на К.П. бр. 15256/3 К.О. Крагујевац 3,насеље Станово 2

Назив сл.места	Улица и број	Намена	Инв.бр.	Површина м²
- У реону ст.Грошница	Краљевачки батаљон	објекат продаје	3254098	30,00

а све према скици која је и саставни део овог Предуговора.
Сви наведени објекти су бесправно изграђени,привременог карактера, не могу се легализовати и исти се морају уклонити на писмени захтев АД "Железнице Србије".
Наведено земљиште се уступа за потребе смештаја робе које Корисник намерава да преноси железницом.
На земљишту се не могу градити објекти.

Члан 2.

На коришћеном земљишту Корисник не може вршити било какво извођење радова (изградња, реконструкција, адаптација, реконструкција или санација) без претходне писане сагласности АД "Железнице Србије".
Трошкови извођења радова из става 1. овог члана спори Корисник без права да тражи накнаду од АД "Железнице Србије" за изведене радове или евентуално повећану вредност земљишта која је настала услед извршених радова.

Члан 3.

Корисник се обавезује да за коришћење земљишта из члана 1. овог Предуговора плаћа АД „Железнице Србије" месечну накнаду од дана увођења у посед и то:

за земљиште

- 30,00 м^2 х 66,00 дин. = _____ динара
- _____ м^2 х _____ дин. = _____ динара
- _____ м^2 х _____ дин. = _____ динара
- _____ м^2 х _____ дин. = _____ динара

Што укупно месечно износи: 2921,00 динара

Словима: (двехиљадедеветстотинадвадесетједан динар

Поред месечне накнаде из претходног става овог члана Корисник је дужан да плаћа и накнаду трошкова за електричну енергију, комуналне и друге услуге које се односе на коришћено земљиште.

Корисник се обавезује да плаћа порез по законски прописаној стопи.

Члан 4.

Корисник има право да поред земљишта користи заједничке уређаје и услуге за чије коришћење је дужан да плаћа месечну накнаду трошкова и то:

- утрошак електричне енергије месечно према утрађеном контролном бројилу које очитава _____, а до уградње контролног бројила у паушалном месечном износу за / kW;
- утрошак воде и коришћење канализације у паушалном месечном износу за / м^3;
- изношење смећа за површину од / м^2 месечно;
- градско грађевинско земљиште за површину од 30,00 м^2 месечно;
- чишћење просторија /
- телефонски прикључак бр. / , месечно, а по рачунима пружаоца услуга.
- _____
- _____

Члан 5.

Све накнаде по овом Предуговору АД „Железнице Србије" ће фактурисати до тридесетог у месецу за текући месец, а Корисник је дужан да исте плати у року од 7 (седам) дана од дана фактурисања на рачун АД „Железнице Србије" са позивом на број, а који су назначени на рачуну.

Уколико Корисник не измири своје обавезе у предвиђеном року дужан је да плати законску казну по стопи утврђеној Законом у року од 5 (пет) дана од дана испостављања обрачуна.

Члан 6.

На име гаранције плаћања обавеза из члана 3. и 4. овог Предуговора, Корисник је обавезан да, по избору, АД "Железнице Србије", приликом потписивања овог Предуговора, достави један од инструмената обезбеђења наплате потраживања и то:

- гаранцију банке,
- две соло бланко менице са потврдом о регистрацији меница код Народне банке РС, меничним овлашћењем и картоном депонованих потписа,
- два овлашћења директног задужења оверена од банке са потврдом о регистрацији овлашћења код Народне банке РС или
- депозит у износу од две месечне закупнине

Члан 7.

Корисник овим Предуговором прихвата повећање уговорене цене у складу са Пословном политиком АД "Железнице Србије", о чему ће Корисник бити писмено обавештен.

Члан 8.

Корисник се обавезује да:

- о свом трошку врши одржавање земљишта које користи и уређаја и опреме коју користи,
- земљиште које користи неће давати у закуп;
- ће одржавати и бити одговоран за ред и чистоћу на земљишту које користи и поштовати Уредбу о мерама о сузбијању и уништавању коровске биљке "Амброзије";
- неће ометати и узнемиравати ни АД „Железнице Србије" ни друге кориснике у окружењу;
- накнади сву евентуално причињену штету која настане на земљишту и уређајима што ће заједничка комисија констатовати записником;
- ће применити и бити одговоран за примену противпожарне заштите, Правилника о општим мерама заштите од пожара АД „Железнице Србије" и Закона о заштити од пожара Републике Србије;
- ће за обављање делатности на коришћеном земљишту, назначене у члану 1 овог Предуговора, прибавити све законом прописане дозволе и документацију и бити одговоран за њихово неподседовање;
- ће за коришћење уређаја и услуга свих врста накнада, такси и доприноса који нису назначени у члану 3 и 4 овог Предуговора, сам плаћати надлежним органима и организацијама;
- омогући слободан приступ на земљиште овлашћеним радницима АД „Железнице Србије" ради контроле коришћења земљишта и примене мере противпожарне заштите;
- на земљишту које користи и у изграђеним објектима, неће држати отровне, експлозивне и самозапаљиве материје;
- да о свакој промени назива и адресе у року од 7 дана обавести АД „Железнице Србије" писменим путем;
- да сва обавештења од стране АД „Железнице Србије" сматра примљеним од дана предаје истих поштi.

Члан 9.

Овај Предуговор се може отказати:

- уколико Корисник користи земљиште противно одредбама овог Предуговора или на начин којим АД "Железнице Србије" наноси знатну штету;
- уколико се Корисник не придржава члана 8. овог Предуговора и не врши плаћање у износу и року из члана 5. овог Уговора;
- уколико се укаже потреба АД „Железнице Србије" за земљиштем из члана 1. овог Предуговора, у складу са Пословном политиком АД „Железнице Србије";
- уколико Корисник изда у закуп земљиште које користи без сагласности АД „Железнице Србије";
- уколико Корисник не прихвати промену месечне накнаде из члана 3. у року од 7 (седам) дана од дана пријема обавештења;
- уколико Корисник започне градњу објекта;
- уколико Корисник не прихвати увођење у посед земљишта из члана 1. овог Уговора у року од 15 дана од дана потписивања овог Предуговора.

Члан 10.

Предуговор се отказује писменом изјавом једне од уговорних страна.
Отказни рок је 30 (тридесет) дана и Корисник је дужан да се у том року исели са земљишта које је овом Предуговору користи.
Отказ се сматра уручењем предајом поштi препоручене пошиљке.
Када је Корисник оспорио да је примио писмени отказ овог Предуговора, отказни рок почиње да тече рачунајући од дана пријема тужбе.

Члан 11.

По престанку коришћења земљишта, Корисник је дужан да, уколико АД „Железнице Србије" то захтева, врати земљиште у стање у којем је исто затечено у моменту закључења овог уговора. Корисник по престанку коришћења земљишта, нема право да тражи накнаду од АД „Железнице Србије" за евентуално повећану вредност земљишта која је настала током времена важења овог уговора уређењем или градњом на истом.

Члан 12.

Овај Предуговор се закључује на одређено време, у трајању од 5 година и примењује се даном увођења корисника у посед.
Ступањем на снагу овог Предуговора престаје да важи Уговор бр. 14/07-И/1134 од 30.01.2007 г.

Члан 13.

Овај Предуговор престаје да важи и пре истека рока на који је закључен када:

- Републичка дирекција за имовину Републике Србије да сагласност на овај Предуговор, у ком случају ће уговорне стране закључити Уговор о привременом коришћењу земљишта из члана 1. овог Предуговора, или
- Републичка дирекција за имовину Републике Србије одбије да да сагласност на овај Предуговор, у ком случају је Корисник обавезан да у року од 8 дана, АД "Железнице Србије" врати у државину земљиште из члана 1. овог Предуговора испражњено од свих лица и ствари.

Члан 14.

Уговорне стране су сагласне да сви евентуални спорови, који проистекну из овог Предуговора, решавају споразумно, у противном решаваће их стварно и месно надлежан суд.

Члан 15.

Овај Предуговор је сачињен у 5 (пет) истоветних примерака од којих 4 (четири) за АД „Железнице Србије", а 1 (један) за Корисника.

ЗА АД "ЖЕЛЕЗНИЦЕ СРБИЈЕ"
Помоћник генералног директора
за управљање некретнинама

Мирослав Јеремић

ЗА КОРИСНИКА
Власник предузећа „Новковић ауто"ДОО

Срећко Новковић

PA99

"ЖЕЛЕЗНИЦЕ СРБИЈЕ" АД
ПРОЈЕКАТ ЗА ПОДРШКУ У УПРАВЉАЊУ ИМОВИНОМ И ПОПИС
Београд, Немањина бр.6
тел./факс: 011/361-8430, 011/361-6722 жат 327
Матични број: 20038284 Текући рачун: 160-443925-14 (INTESA)
ПИБ: 103859991
WWW.ZELEZNICESRBIJE.COM

Београд, 31.05.22

NOVKOVIC AUTO D.O.O.
MITRA BAKICA 3
34000 KRAGUJEVAC

РАЧУН БРОЈ: 5196 /2022.

Текући рачун примаоца: 150-0000000020583-81
Матични број: 20647876
ПИБ: 106630138
Шифра комитента: 426288

Позив на број одобрења 11 46027-132-025196
Извршене услуге по Уговору бр. 37/12-31/1134
Место промета добара и услуга: GROŠNICA
Датум промета добара и услуга: 31.05.22

Датум плаћања: 07.06.22

Ред. Бр.	Врста услуге	Период	Месечни износ	Износ
1.	2.	3.	4.	5.
1.	1 ZAKUP ZEMLJISTA	01.05.22-31.05.22	2.921,00	2.921,00
УКУПНА ВРЕДНОСТ, БЕЗ ПДВ:				2.921,00
ПОРЕСКА ОСНОВИЦА:				2.921,00
ПОРЕСКА СТОПА % И ИЗНОС ПДВ:				0,00
ОСЛОБОЂЕНО ПДВ:	OSL.POR.SL.GL.61 CL.25 ST.2.2.			
УКУПНО ЗА УПЛАТУ:				2.921,00

ФАКТУРИСАО

Djordje Peric

РУКОВОДИЛАЦ ПРОЈЕКТА

Milos Zelic dipl.pravnik

"Железнице Србије" акционарско друштво Београд 5

уплатилац

NOVKOVIC AUTO D.O.O.
KRAGUJEVAC
MITRA BAKICA 3

сврха уплате

ZAKUP ZEMLJISTA

прималац

**"ЖЕЛЕЗНИЦЕ СРБИЈЕ"АД
ПРОЈЕКАТ ЗА ПОДРШКУ У УПРАВЉАЊУ
ИМОВИНОМ И ПОПИС
БЕОГРАД, НЕМАЊИНА БР. 6**

печат и потпис уплатиоца

НАЛОГ ЗА ПРЕНОС

шифра плаћања | валута | износ

валута: РСД
износ: 2.921,00

рачун дужника - налогодавца: 150-0000000020583-81

модел и позив па број (задужење)

рачун повериоца - примаоца: 160-443925-14

модел и позив па број (одобрење): 11 46027-132-025196

X

Gradskoj upravi za komunalne poslove podnosim:

PRIGOVOR NA PROGRAM LOKACIJA ZA POSTAVLJANJE KIOSKA NA JAVNIM POVRŠINAMA

Podnosim prigovor na predlog plana koji se odnosi na ugao ulice Atinske i Vojvodjanske kod Pošte na Aerodromu,identifikacioni broj 6.2 i 6.3.
Na predmetnoj lokaciji nalazi se zidani poslovni objekat koji je moj otac sagradio pre više od 40 god i koji se u kontinuitetu,porodično, koristi za obavljanje kroz vreme raznih delatnosti. U navedenom periodu pored brige na odrzavanju predmetne lokacije, plaćanja zakupa na gradjevinskom zemljištu,zapošljavanja radnika,kao i kroz vodjenje više porodičnih delatnosti u budzet Republike su uplaćena značajna sredstva od društvenog značaja, od kojih je deo svakako završio i za uredjenje drugih lokacija opštine Kragujevac. U navedenom periodu od 1988 god. do danas nije bilo prijava za nesavesno drzanje objekta na predmetnoj lokaciji.
Napominjem da se radi o zidanom objektu (povrsine oko 27 m2).
Ukupna povrsina zemljista na kojoj su postavljeni ili izgradjeni objekti , od 6. 1 do 6.5 , je oko 140 m2. Kao takva se ne može upotrebiti za izgradnju bilo kakvog stambenog objekta.
Kao dugogodišnji korisnici (preko 40 god.) javne povrsine sa objektom u vlasništvu, a u skladu sa osavremenjavanjem i modernizacijom i jednobraznosti objekata na javnim povrsinama bi se svakako slozili da predmetni objekat preuredimo prema nacrtima za uredjenje objekta prema potrebi sredine u kojoj se nalazi, kao i da se pronadje model po kojo bi se nastavilo naše staranje nad objektom i zemljistem kako bi se nastavilo vodjenje poslovne delatnosti i obezbedjivanje egzistencije za više porodica.
Molim da se naše gledište uzme u obzir.

dipl.ing. Nenad Radović, JMBG 0307973720064
dipl.ing. Predrag Radović JMBG 0307973720072

NENAD RADOVIĆ

0307973720064

U Kragujevcu
dana 27.06.2022 god.

Gradskoj upravi za komunalne poslove podnosim:

PRIGOVOR NA PROGRAM LOKACIJA ZA POSTAVLJANJE KIOSKA NA JAVNIM POVRŠINAMA

Podnosim prigovor na predlog plana koji se odnosi na ugao ulice Atinske i Vojvodjanske kod Pošte na Aerodromu,identifikacioni broj 6.2 i 6.3.
Na predmetnoj lokaciji nalazi se zidani poslovni objekat koji je moj otac sagradio pre više od 40 god i koji se u kontinuitetu,porodično, koristi za obavljanje kroz vreme raznih delatnosti. U navedenom periodu pored brige na odrzavanju predmetne lokacije, plaćanja zakupa na gradjevinskom zemljištu,zapošljavanja radnika,kao i kroz vodjenje više porodičnih delatnosti u budzet Republike su uplaćena značajna sredstva od društvenog značaja, od kojih je deo svakako završio i za uredjenje drugih lokacija opštine Kragujevac. U navedenom periodu od 1988 god. do danas nije bilo prijava za nesavesno drzanje objekta na predmetnoj lokaciji.
Napominjem da se radi o zidanom objektu (povrsine oko 27 m2).
Ukupna povrsina zemljista na kojoj su postavljeni ili izgradjeni objekti , od 6. 1 do 6.5 , je oko 140 m2. Kao takva se ne može upotrebiti za izgradnju bilo kakvog stambenog objekta.
Kao dugogodišnji korisnici (preko 40 god.) javne povrsine sa objektom u vlasništvu, a u skladu sa osavremenjavanjem i modernizacijom i jednobraznosti objekata na javnim povrsinama bi se svakako slozili da predmetni objekat preuredimo prema nacrtima za uredjenje objekta prema potrebi sredine u kojoj se nalazi, kao i da se pronadje model po kojo bi se nastavilo naše staranje nad objektom i zemljistem kako bi se nastavilo vodjenje poslovne delatnosti i obezbedjivanje egzistencije za više porodica.
Molim da se naše gledište uzme u obzir.

~~dipl.ing. Nenad Radović, JMBG 0307973720064~~
dipl.ing. Predrag Radović JMBG 0307973720072

U Kragujevcu
dana 27.06.2022 god.



Приговор на програм локација за постављање киоска

Мој локал је мењачница 6.1 – 6.5., Навели сте да ту није могуће поставити киоск јер је локација планирана за остале намене – становање и пословање. Ова локација не може бити намењена за становање јер је веома мала површина и не могу се градити станови. Пословање се већ одвија у мењачници „Радовић". Једини објекат који је зидан је овај а сви остали су киосци у вашем програму. Једини је зидан јер је изграђен пре 50 година и има легалну воду и струју на моје име и ја сам власник објекта у катастру непокретности. Можете ми наплатити закуп градског земљишта али и то не би било фер јер је само за доприносе и порезе за ових 50 година да то држави преко 100.000 евра. Било је више од 20 година по две фирме. (без комуналија, PDV, ...). Једновреме је плаћан и закуп земљишта па та је нека од власти престала наплаћивати.

Овај простор никоме није потребан. Ако будем приморан антановаћу адвоката или покушати да легализујем објекат. Имам 2 студента у кући.

Мр Милош Радовић
060/6153771

ГРАДСКА УПРАВА ЗА КОМУНАЛНЕ ПОСЛОВЕ

Дана 21.06.2022. године, достављено ми је ОБАВЕШТЕЊЕ Градске управе за комуналне послове БроЈ: XXVIII-877/22 од 18.06.2022. године, на који сходно упуству из обавештења, достављам

ПРИГОВОР
ПРОГРАМ ЛОКАЦИЈЕ ЗА ПОСТАВЉАЊЕ ПРИВРЕМЕНИХ МОНТАЖНО ДЕМОНТАЖНИХ ОБЈЕКАТА- КИОСАК НА ЈАВНИМ ПОВРШИНАМА
ОБРАЗЛОЖЕЊЕ

Приговором оспоравам Програм локација за постављање привремено монтажно демонтажних објеката -киоска на јавним површинама / у даљем тексту: Програм локација / на кп бр. 3982/1 из следећих разлога:

Приговором истичем да нисам добио позив да учествујем на јавној презентацији наведеног програма, нити сам на било који начин други начин упознат са наведеном јавном презентацијом, , тим пре што ми је достављено обавештење којим сам овлашћен да поднесем приговор на Програм локација ,те су ми тиме ускраћена права да непосредно укажем на недостатке поменутог програма, односно да изнесем аргументе који ми иду у прилог да и даље на наведеној парцели остане киоск.

Програм локација – указује да на парцели 3982/1 КО Крагујевац 3 није могуће постављање киоска као и да локација није на земљишту које је планирано за за јавне намене , саобраћајнице или зеленило, те ми је самом том констатацијом нејасно којим критеријумима су се водила градска управа приликом израде овог програма, обзиром да на истој према поменутом плану није предвиђена за јавне намене, саобраћајнице или зеленило.

Такође указујем да се у непосредној близини " мог киоска " налазе још два киоска који се баве продајом брзе хране и овим програмом се утврђује да за та два локала је условно могуће постављање киоска, те ми ни у вези с тим ми нису јасни критеријуми на основу којих ја не могу да имам киоска на јавној површини , док у непосредној близини на парцели кп бр.4000 КО Крагујевац 3, је условно могуће постављање два киоска,

Није на одмет да приликом разматрања мог приговора узмете у обзир да предузетничку делатност на наведеној парцели , обављам већ 11 година, да је пре него сам ја почео да обављам делатност , обављала моја мајка која је као радник државне лутрије Србије добила право на откуп киоска и у коме је и дочекала пензију, а да је као радник државне лутрије Србије о обављала делатност дуже од 30 година у истом киоску и на остој лкацији.

Локал који према Програму локација није могуће да опстане, је површине 4м2, у њему обављам послове трговинске радње, уредно сам плаћао закупе за коришћење грађевинског земљишта све до 2019 године, од када упркос мојим настојањима да наставим да плаћам закуп није ми било дозвољено, редовно измирујем пореске обавезе и од прихода издржавам издржавам своју породицу. Ради очувања свог предузетничког посла на поменутој парцели сам спреман на сваком врсту компромиса, односно да киоск изместим на другом делу ове парцеле, да исти уподобим са изгледима других киоска у непосредном окружењу ,те молим да приликом разматрања мог приговора узмете у обзир и ову околност.

ГРАД КРАГУЈЕВАЦ
ГРАДСКА УПРАВА
ЗА ЈАВНЕ РЕВИЗИЈЕ ПОСЛОВЕ
ПИСАРНИЦА
Примљено: 23 -06- 2022
XXVIII 12 /

Молим Градску управу за комуналне послове да још да још једном размотри Програм локација у делу који оспоравам пригвоором, да усвојите овај приговор и дозволи ми да и даље на кп бр. 3982/1 Ко Крагујевац 3 задржим киоск површине 4 м2 и обављам своју предузетничку делатност.

Прилог:

-Решење АПР од 25.08.2011. године
-Решење АПР од 07.09.2011. године
Решење АПР од 22.09.2011. године
-Потврда о извршеној регистрацији
-Уговор о привременом закупу грађевинског земљишта
-Анекси уговора о привремном закупу грађевинског земљишта

Слободан Андрејић
Милеве Рајчевић бр. 12
Крагујевац
Тел. 063/8088698

Република Србија
Град Крагујевац
Градска управа за комуналне послове
Број:XXVIII-1133/22
Дана: 22.08.2022. године
К р а г у ј е в а ц

ЈАВНО ПРЕДУЗЕЋЕ УРБАНИЗАМ КРАГУЈЕВАЦ

Предмет: Предлог

Нацртом Програма локација за постављање привремено монтажних-демонтажних објеката – киоска на јавној површини предвидели сте локације које у складу са планским документима испуњавају услове за постављање истих. Након јавне презентације Програма достављени су приговори грађана на Програм из разлога што поменутим Програмом многе локације не испуњавају услове за постављање монтажних објеката.

Како би укидање локација на којима су постављени монтажни објекти угрозило егзистенцију грађана Градска управа за комунлне послов предлаже да се постојеће локације, осим оних за које је потребна посебна сагласност Завода, не укидају и да се постављење објеката на тим локација временси ограничи и то до привођења локације одређеној намени у складу са Планским документима.

В.Д. НАЧЕЛНИК УПРАВЕ
Зорица Ђорић

ЈП Урбанизам - Крагујевац
34 000 Крагујевац ул. Краља Петра I 23
www.urbanizam.co.rs ПИБ: 101577522; Мат бр: 07165862
тел: 034/306-603 (централа); e-mail: office@urbanizam.co.rs
рачун: 165-7010418199-74; 155-42830-45; 205-61692-88

РЕПУБЛИКА СРБИЈА
ГРАД КРАГУЈЕВАЦ
Градска управа за комуналне послове
34 000 К Р А Г У Ј Е В А Ц

за Зорицу Ђорић, дипл.инж.маш
вд начелник управе за
комуналне послове града Крагујевца

e mail: zdjoric@kg.org.rs

тел: 060 23 40 153

Предмет: **Став обрађивача на примедбе достављене на предлог Програма локација за постављање привремено монтажно демонтажних објеката – киоска на јавним површинама**

Поштовани,

У прилогу дописа достављамо Вам Став обрађивача на примедбе достављене на предлог Програма локација за постављање привремено монтажно демонтажних објеката – киоска на јавним површинама.

Срдачан поздрав.

У ПРИЛОГУ: Табела 1. Став обрађивача.

обрађивач:

Лазар Мандић, мастер инж.арх

извршни директор

Весна Јовановић Милошевић, дипл.инж.арх.

вд директора:

Наташа Ивановић, дипл.инж.арх

Табела 1. Став обрађивача на примедбе пристигле у току јавне презентације Предлога Програма локација за постављање привремено монтажно демонтажних објеката – киоска на јавним површинама.

БР.	ПРИМЕДБА	СТАВОВИ И ОДГОВОР ОБРАЂИВАЧА ПРОГРАМА
1.	**Власници киоска у ул. Црвеног барјака** Примедба се односи на киоске у зони Зелене пијаце (2.1 – 2.14) У примедби се наводи да подносиоци раде и постоје на локацији преко 30 година, поједини од 1970. године. Продаја у киосцима им представља основни извор прихо да за живот. Наводе да су се обраћали управи више пута ради одлагања планских решења за „нека боља времена“, плаћају порез и друге доприносе. Захтевају да се уклањање киоска одложи јер нису у могућности да улажу у друге послове.	**Примедба се делимично прихвата**. Не прихвата се део примедбе да се предвиде локације за постављање киоска у зони Зелене пијаце, с обзиром на: нарушавање просторног идентитета ПКИЦ Милошев венац и угрожавања визура ка Тржници и Малом парку. Прихвата се део примедбе који се односи на одлагање уклањања киоска. У текстуалном делу Програма додаће се део који се односи на Спровођење програма: „До реализације изградње објеката и уређења простора предвиђених урбанистичким плановима града Крагујевца (привођења земљишта планираној намени), могуће је задржавање постојећих киоска на постојећим локацијама утврђеним претходном програмском документацијом осим оних за које је неопходна сагласност Завода за заштиту споменика културе.“
2.	**Жарко Микић, по овлашћењу адвокат Дејан Нешић** Примедба се односи на киоске у зони Аутобуске станице Крагујевац, локације од 12.8 до 12.17 на кп бр 4753, ко Крагујевац 1 Наводи да у Програму не треба да се обрађују локације које нису земљиште јавне намене и захтева да се не налазе у овом програму. Захтева одговор зашто су обрађиване предметне локације које су предмет посебног спора подносиоца примедбе са Аутосаобраћајем. У прилогу су достављени препис листа непокретности за предметну парцелу, скица судског вештака геодетске струке, уговори о купопродаји непокретности и др.	**Примедба се делимично прихвата** Предметна локација је обрађивана јер се налазила у евиденцијама градске управе као локација за постављање привремених објеката из претходног периода. Задржава се приказ постојећег стања (анализа постојећег стања – 2020-2021 година – фотодокументација) Извршиће се корекција Програма у текстуалном и графичком делу на начин да се прикажу само локације за постављање киоска на површинама јавне намене, а за локације на површинама остале намене биће означена напомена да се ради о локацији која се налазила у евиденцијама градске управе из претходног периода.
3.	**Јасна Илић, по овлашћењу адвокат Драган Николић** Примедба се односи на локал у улици Даничићевој бр 62. Наводи да је на основу посла који обавља у киоску добијен инвестициони кредит, да све обавезе према	**Примедба није основана** Програмом се предвиђа могуће постављање киоска идентификациона ознака 5.11 и 5.12.

БР.	ПРИМЕДБА	СТАВОВИ И ОДГОВОР ОБРАЂИВАЧА ПРОГРАМА
	граду Крагујевцу уредно и на време извршава (порезе и доприносе). Захтева задржавање локала – локације киоска	
4.	**Оливера Ђорђевић, по овлашћењу адвокат Милош Аврамовић** Примедба се односи на локацију у улици кнеза Милоша бр. кп 2651 КО Крагујевац 3 (Локација 3.19). Наводи да на овој локацији није угрожена безбедност саобраћаја, да има довољно простора за пешаке, да се налази на довољној удаљености од раскрснице и да се у близини киоска никада није догодила саобраћајна незгода. Наводи да је објекат веома популаран код становника Крагујевца, познато место са великом традицијом и да пружа егзистенцију власнику и већем броју радника. У програму није наведено никакво решење којим би се унапредила постојећа ситуација или којим би се постојећи објекти изместили на другу локацију Захтева да се објекат (локација) задржи у програму и омогући постављање киоска.	**Примедба се делимично прихвата** Не прихвата се примедба да се предметна локација предвиди за постављање киоска, с обзиром да је предметно земљиште урбанистичким планом предвиђено за изградњу коловоза јавне саобраћајнице. У текстуалном делу Програма додаће се део који се односи на Спровођење програма: „До реализације изградње објеката и уређења простора предвиђених урбанистичким плановима града Крагујевца (привођења земљишта планираној намени), могуће је задржавање постојећих киоска на постојећим локацијама утврђеним претходном програмском документацијом, осим оних за које је неопходна сагласност Завода за заштиту споменика културе.“
5.	**Футура плус, Мој киоск** Примедба има два дела – општи који се односи на услове постављања киоска и посебни који се односи на позицију локација Опште примедбе: 5.1 максимална висина киоска да буде повећана са 3,0 m на 3,5 m. а максимална висина објекта 3,35 m, а да максимална висина стопе на коју се ослања објекат буде 0,15 cm. 5.2 изменити део који се односи на постављање Фрижидера и опреме, тако да гласи: „Могуће је постављање уградних фрижидера у оквиру габарита киоска“, уз избацивање речи „искључиво“, „постављање сандука, полица и сличне опреме, испред или у зони око киоска могуће је само уз сагласност и одобрење надлежне градске управе у зависности од сваке локације појединачно.“ 5.3 У делу електроинсталације потребно је изменити део који се односи на прикључење на спољну нисконапонску мрежу искључиво подземним прикључком. Ово јер постојећи	**5.1 Примедба се прихвата,** максимална висина киоска биће повећана на 3,5 m, максимална висина стопе на коју се објекат поставља 0,15 cm **5.2 Примедба се прихвата,** текстуални део кориговаће се на следећи начин: Могуће је постављање уградних фрижидера у оквиру габарита киоска“, уз избацивање речи „искључиво“, „постављање сандука, полица и сличне опреме, испред или у зони око киоска могуће је само уз сагласност и одобрење надлежне градске управе у зависности од сваке локације појединачно.“ **5.3 Примедба се делимично прихвата**. Начин повезивања биће дефинисан за сваку зону за нове киоске као и рок за усклађивање постојећих; **5.4 Примедба се делимично прихвата,** није могуће предвидети локацију за постављање киоска на улазу у Зелену пијацу, с обзиром на: нарушавање просторног идентитета ПКИЦ Милошев венац и угрожавања визура ка Тржници и Малом парку што је дефинисано условима

БР.	ПРИМЕДБА	СТАВОВИ И ОДГОВОР ОБРАЂИВАЧА ПРОГРАМА
	објекти на јавним површинама имају управо прикључке који нису подземни. Овако би сви постојећи корисници били доведени у неравноправни положај и били изложени додатним трошковима, и угрозили би раскопавањем постојеће уређене јавне површине. Посебне примедбе које се односе на локације: 5.4 За зону улаза у Зелену пијацу захтевају да се дода – локација за постављање киоска која не угрожава визуру ка Тржници и Малом парку 5.5 За локацију 4.1 у улици 27. марта код ресторана Конак захтевају да се задржи локација или евентуално да се ова локација измести на паркинг преко пута 5.6 За локацију 5.1 у улици Косовској код Горњег каменог моста захтевају да се задржи локација или да се пронађе нека друга адекватна локација у близини 5.7 За локацију 5.8 прихватљива је алтернативна локација 5.30	заштите НКД. „До реализације изградње објеката и уређења простора предвиђених урбанистичким плановима града Крагујевца (привођења земљишта планираној намени), а најдуже до годину дана могуће је задржавање постојећих киоска на постојећим локацијама утврђеним претходном програмском документацијом.“ **5.5 Примедба се делимично прихвата** Није могуће предвидети локацију за постављање киоска у улици 27. марта код ресторана Конак због услова заштите НКД У текстуалном делу додаће се став: „До реализације изградње објеката и уређења простора предвиђених урбанистичким плановима града Крагујевца (привођења земљишта планираној намени), а најдуже до годину дана могуће је задржавање постојећих киоска на постојећим локацијама утврђеним претходном програмском документацијом.“ **5.6 Примедба се делимично прихвата** Није могуће предвидети локацију за постављање киоска у улици Косовској код Горњег каменог моста због услова заштите НКД „До реализације изградње објеката и уређења простора предвиђених урбанистичким плановима града Крагујевца (привођења земљишта планираној намени), могуће је задржавање постојећих киоска на постојећим локацијама утврђеним претходном програмском документацијом, осим оних за које је неопходна сагласност Завода за заштиту споменика културе.“ **5.7 Примедба се делимично прихвата** Није могуће предвидети постављање киоска на локацији коју заузима у постојећем стању услед угрожавања безбедности колског и пешачког саобраћаја. У текстуалном делу додаће се став: „До реализације изградње објеката и уређења простора предвиђених урбанистичким плановима града Крагујевца (привођења земљишта планираној намени), а најдуже до годину дана могуће је задржавање

БР.	ПРИМЕДБА	СТАВОВИ И ОДГОВОР ОБРАЂИВАЧА ПРОГРАМА
	5.8 За локацију 5.10 Трг Мала вага преко пута Симпа захтевају да се локација не разматра у Програму јер се налази на приватном земљишту 5.9 За локацију 5.23 у Змај Јовиној улици прекопута улаза у КБЦ захтевају да се локација не разматра у Програму јер се налази на приватном земљишту 5.10 За локацију 6.3 на углу улица Атинске и Војвођанске код поште на Аеродрому захтевају нову локацију поред локације 6.1 5.11 За локацију 7.10 на углу улица Илинденске и Момира Марковића захтевају да се локација уврсти у програм	постојећих киоска на постојећим локацијама утврђеним претходном програмском документацијом.“ **5.8 Примедба се делимично прихвата** Предметна локација је обрађивана јер се налазила у евиденцијама градске управе као локација за постављање привремених објеката из претходног периода. Задржава се приказ постојећег стања (анализа постојећег стања – 2020-2021 година – фотодокументација) Извршиће се корекција Програма у текстуалном и графичком делу на начин да се прикажу само локације за постављање киоска на површинама јавне намене, а за локације на површинама остале намене биће означена напомена да се ради о локацији која се налазила у евиденцијама градске управе из претходног периода. **5.9 Примедба се делимично прихвата** Предметна локација је обрађивана јер се налазила у евиденцијама градске управе као локација за постављање привремених објеката из претходног периода. Задржава се приказ постојећег стања (анализа постојећег стања – 2020-2021 година – фотодокументација) Извршиће се корекција Програма у текстуалном и графичком делу на начин да се прикажу само локације за постављање киоска на површинама јавне намене, а за локације на површинама остале намене биће означена напомена да се ради о локацији која се налазила у евиденцијама градске управе из претходног периода. **5.10 Примедба се прихвата** У текстуалном и графичком делу биће обрађена нова локација за постављање киоска на локацији угао улица Атинска и Светогорска **5.11 Примедба се делимично прихвата** Није могуће постављање киоска на јавној површини на локацији угао улице Илинденска и Момира Марковића услед мале ширине тротоара и угрожавања безбедности пешачког и колског саобраћаја. Део локације на којој се сада налази киоск планиран је као површина

БР.	ПРИМЕДБА	СТАВОВИ И ОДГОВОР ОБРАЂИВАЧА ПРОГРАМА
	5.12 За локацију 9.3 на углу улица Јована Ристића и Радомира Бате Бугарског захтевају да се уврсти у програм односно да се створе услови да се изврши измена регулације како би објекат био на јавној површини 5.13 За локацију 9.14 у улици др Јована Ристића поред драгстора у Бресници захтевају да се локација уврсти у програм, односно да се створе услови да се изврши измена регулације како би објекат био на јавној површини 5.14 За локацију 10.7 на углу улице краља Милана и др Елизабете Роуз захтевају алтернативну локацију код градског базена. 5.15 За локацију 11.1 у улици Љубише Богдановића захтева се мања корекција позиције локације како би се иста нашла у отвореном блоку и на тај начин уврстио у Програм локација	остале намене - пословање. У текстуалном делу Програма додаће се део који се односи на Спровођење програма: „До реализације изградње објеката и уређења простора предвиђених урбанистичким плановима града Крагујевца (привођења земљишта планираној намени), могуће је задржавање постојећих киоска на постојећим локацијама утврђеним претходном програмском документацијом, осим оних за које је неопходна сагласност Завода за заштиту споменика културе.“ **5.12 Примедба се делимично прихвата** Садашњи киоск налази се на парцели која је у својини града која је урбанистичким планом планирана за осталу намену – пословање. У текстуалном делу Програма додаће се део који се односи на Спровођење програма: „До реализације изградње објеката и уређења простора предвиђених урбанистичким плановима града Крагујевца (привођења земљишта планираној намени), могуће је задржавање постојећих киоска на постојећим локацијама утврђеним претходном програмском документацијом, осим оних за које је неопходна сагласност Завода за заштиту споменика културе.“ **5.13 Примедба се делимично прихвата** Садашњи киоск налази се на парцели која је у својини града која је урбанистичким планом планирана за осталу намену – пословање. У текстуалном делу Програма додаће се део који се односи на Спровођење програма: „До реализације изградње објеката и уређења простора предвиђених урбанистичким плановима града Крагујевца (привођења земљишта планираној намени), могуће је задржавање постојећих киоска на постојећим локацијама утврђеним претходном програмском документацијом, осим оних за

БР.	ПРИМЕДБА	СТАВОВИ И ОДГОВОР ОБРАЂИВАЧА ПРОГРАМА
	5.16 За локацију 11.10 у улици Краљевачког батаљона захтевају да се локација уврсти у програм, односно да се створе услови да се изврши измена регулације како би објекат био на јавној површини 5.17 За локацију 11.11 у улици Краљевачког батаљона захтевају да се локација уврсти у програм, односно да се створе услови да се изврши измена регулације како би објекат био на јавној површини	које је неопходна сагласност Завода за заштиту споменика културе.“ **5.14 Примедба се прихвата** У текстуалном и графичком делу биће обрађена нова локација за постављање киоска на локацији угао улице краља Милана и др Елизабете Роуз **5.15 Примедба се делимично прихвата** Урбанистичким планом овај отворени блок није дефинисан као површина јавне већ остале намене. У текстуалном делу Програма додаће се део који се односи на Спровођење програма: „До реализације изградње објеката и уређења простора предвиђених урбанистичким плановима града Крагујевца (привођења земљишта планираној намени), могуће је задржавање постојећих киоска на постојећим локацијама утврђеним претходном програмском документацијом, осим оних за које је неопходна сагласност Завода за заштиту споменика културе.“ **5.16 Примедба се не прихвата** Садашњи киоск налази се на парцели која није у својини града, и на парцели која је урбанистичким планом планирана за осталу намену – пословање. **5.17 Примедба се не прихвата** Садашњи киоск налази се на парцели која није у својини града, и на парцели која је урбанистичким планом планирана за осталу намену – пословање.
6.	**Штампа систем, Мој киоск** Примедба се односи на нове локације за постављање киоска односно захтева се измена Програма тако да се омогући постављање киоска на следећим локацијама: 6.1. Улица краља Петра I бр. 34 – Цветни трг или алтернативно локација у улици Вишњићева код паркинга 6.2. Краља Александра I Карађорђевића, почетак Лоле Рибара, код стајалишта Пионир	**6.1 Примедба се не прихвата** Није могуће због угрожавања пешачке и колске безбедности саобраћаја **6.2 Примедба се не прихвата** Није могуће због угрожавања пешачке и колске безбедности саобраћаја **6.3 Примедба се условно прихвата** У текстуалном и графичком делу биће обрађена нова локација за постављање киоска на локацији код ТЦ „Златна ружа“ **6.4 Примедба се не прихвата**

БР.	ПРИМЕДБА	СТАВОВИ И ОДГОВОР ОБРАЂИВАЧА ПРОГРАМА
	6.3. Трг војводе Радомира Путника код ТЦ „Раднички“ или алтернативно код ТЦ „Златна Ружа“ 6.4 Угао Краља Александра I Карађорђевића и кнеза Милоша наспрам ТЦ „Простор“ или алтернативно на углу код ТЦ „Простор“ 6.5. Булевар краљице Марије, комплекс Смолвил, или алтернативно код пешачке пасареле 6.6 Угао улице Атинске и Босанске, прекопута ТЦ на Аеродрому или алтернативно на углу Атинске и града Караре 6.7 Угао улице Зорана Ђинђића и Николе Пашића, или алтернативно наспрам ове локације на тргу испред зграде дома Самоуправљача 6.8 Улица Зорана Ђинђића испред зграде скупштине Града или алтернативно у истој улици до кладионице „Адмирал“ 6.9 Улица Зорана Васића преко пута ТЦ „Плаза“ или алтернативна локација на углу улица Димитрија Туцовића и Зорана Васића 6.10 Трг Народног фронта, поред зграде код Фонтане 6.11 Угао Милоја Павловића и Иве Лоле Рибара 6.12 Улаз у пешачку зону , краља Петра I бр 35. 6.13 Угао улица града Сирена и Светозара Марковића	Није могуће због угрожавања пешачке и колске безбедности саобраћаја **6.5 Примедба се условно прихвата** У текстуалном и графичком делу биће обрађена нова локација за постављање киоска на локацији код пешачке пасареле у улици краљице Марије код Смолвила **6.6 Примедба се условно прихвата** У текстуалном и графичком делу биће обрађена нова локација за постављање киоска на локацији прекопута ТЦ на Аеродрому на паркинг месту на углу улица Атинске и града Караре **6.7 Примедба се не прихвата** Није могуће одређивање локације за постављање киоска због заштите НКД, репрезентативности локације, угрожавања пешачке и колске безбедности саобраћаја **6.8 Примедба се не прихвата** Није могуће одређивање локације за постављање киоска због заштите НКД, репрезентативности локације, угрожавања пешачке и колске безбедности саобраћаја **6.9 Примедба се не прихвата** Није могуће одређивање локације за постављање киоска због угрожавања пешачке и колске безбедности саобраћаја **6.10 Примедба се условно прихвата** У текстуалном и графичком делу биће обрађена нова локација за постављање киоска на локацији поред зграде код Фонтане **6.11 Примедба се не прихвата** Није могуће одређивање локације на углу Милоја Павловића и Иве Лоле Рибара за постављање киоска због угрожавања пешачке и колске безбедности саобраћаја **6.12 Примедба се не прихвата** Није могуће одређивање локације на улазу у пешачку зону за постављање киоска због заштите НКД, репрезентативности локације, угрожавања пешачке безбедности саобраћаја **6.13 Примедба се не прихвата** Није могуће одређивање локације на углу

БР.	ПРИМЕДБА	СТАВОВИ И ОДГОВОР ОБРАЂИВАЧА ПРОГРАМА
		улица града Сирена и Светозара Марковића за постављање киоска због недовољне ширине пешачког тротоара, односно угрожавања пешачке и колске безбедности саобраћаја
7.	**Гордан Ђурић, Небојша Вуловић, Марина Јаковљевић** Примедба се односи на локацију у зони Зелене пијаце. Подносиоци наводе да се не може говорити о нарушавању ПКИЦ јер се сада на овој локацији изводе радови на згради Тржнице. Наводе да је објект градске Тржнице плановима утврђен као објекат за обављање пијачне делатности и као такве делатности киоска не угрожавају Тржницу. Грађани су навикнути да своје потребе за куповином задовољавају на овој локацији. У овим киосцима велики број људи има запослење. Захтевају да се пронађе решење да се омогући постављање киоска на овој локацији. Подносиоци су сагласни да се након завршетка реконструкције Тржнице обави замена киоска новим који ће одговарати својим изгледом објекту Тржнице и бити у складу са условима ПИКЦ Милошев Венац.	**Примедба се делимично прихвата**. Не прихвата се део примедбе да се предвиде локације за постављање киоска у зони Зелене пијаце, с обзиром на: нарушавање просторног идентитета ПКИЦ Милошев венац и угрожавања визура ка Тржници и Малом парку. Прихвата се део примедбе који се односи на одлагање уклањања киоска. У текстуалном делу Програма додаће се део који се односи на Спровођење програма: У текстуалном делу Програма додаће се део који се односи на Спровођење програма: „До реализације изградње објеката и уређења простора предвиђених урбанистичким плановима града Крагујевца (привођења земљишта планираној намени), могуће је задржавање постојећих киоска на постојећим локацијама утврђеним претходном програмском документацијом, осим оних за које је неопходна сагласност Завода за заштиту споменика културе.“
8.	**Председник градског одбора инвалида рада Татјана Бобар** Примедба се односи на локацију 3.6 и 3.5 у улици кнеза Милоша код Гимназије. Наводе да би мањим померањем киоска било могуће задовољити услове безбедности саобраћаја. Киоск припада градској организацији инвалида рада. Захтевају задржавање локације	**Примедба се делимично прихвата** Не прихвата се део примедбе да се предвиде локације за постављање киоска у улици кнеза Милоша код Гимназије с обзиром да је урбанистичким планом предвиђена реализација саобраћајнице. У текстуалном делу Програма додаће се део који се односи на Спровођење програма: „До реализације изградње објеката и уређења простора предвиђених урбанистичким плановима града Крагујевца (привођења земљишта планираној намени), могуће је задржавање постојећих киоска на постојећим локацијама утврђеним претходном програмском документацијом, осим оних за које је неопходна сагласност Завода за заштиту споменика културе.“

БР.	ПРИМЕДБА	СТАВОВИ И ОДГОВОР ОБРАЂИВАЧА ПРОГРАМА
9.	**Драган Јовановић** Примедба се односи на локацију у улици Краљевачког батаљона кп бр. 15256/3 КО Крагујевац 3 (локација бр 212, Идентификациони број 11.17) Наводи да локацију користи већ 50 година у оквиру породичног домаћинстава. Делатност коју обавља у киоску је једини извор прихода и егзистенције. Захтева да се Програм локација прилагоди на начин да се омогући померање монтажног објекта односно да се омогући постављање објекта на локацији.	**Примедба се делимично прихвата** Предметна локација је обрађивана јер се налазила у евиденцијама градске управе као локација за постављање привремених објеката из претходног периода. Задржава се приказ постојећег стања (анализа постојећег стања – 2020-2021 година – фотодокументација) У текстуалном делу Програма додаће се део који се односи на Спровођење програма: „До реализације изградње објеката и уређења простора предвиђених урбанистичким плановима града Крагујевца (привођења земљишта планираној намени), могуће је задржавање постојећих киоска на постојећим локацијама утврђеним претходном програмском документацијом, осим оних за које је неопходна сагласност Завода за заштиту споменика културе.“
10.	**Марија Рашковић, по овлашћењу адвокат Милош Аврамовић** Примедба се односи на локацију у улици кнеза Милоша кп бр 2650, КО Крагујевац 3, број објекта 3. Наводи да се не слаже са аргументацијом да не постоје услови за постављање киоска због следећег: није угрожена безбедност саобраћаја, има довољно простора за пешаке, налази се на довољној удаљености од раскрснице и у близини киоска никада није догодила саобраћајна незгода. Наводи да је објекат веома популаран код становника Крагујевца, познато место са великом традицијом и да пружа егзистенцију власнику и већем броју радника. У програму није наведено никакво решење којим би се унапредила постојећа ситуација или којим би се постојећи објекти изместили на другу локацију (исто као примедба бр 4)	**Примедба се делимично прихвата** Не прихвата се примедба да се предметна локација предвиди за постављање киоска с обзиром да је предметно земљиште предвиђено за изградњу коловоза јавне саобраћајнице. У текстуалном делу Програма додаће се део који се односи на Спровођење програма: „До реализације изградње објеката и уређења простора предвиђених урбанистичким плановима града Крагујевца (привођења земљишта планираној намени), могуће је задржавање постојећих киоска на постојећим локацијама утврђеним претходном програмском документацијом, осим оних за које је неопходна сагласност Завода за заштиту споменика културе.“
11.	**Драган Давидовић** Примедба се односи на локацију за постављање киоска на кп бр 51/1 КО Теферич у улици Филипа Кљајића, односно др Јована Ристића	**Примедба се делимично прихвата** Не прихвата се примедба да се предметна локација предвиди за постављање киоска с обзиром да је предметно земљиште предвиђено за изградњу објеката остале

БР.	ПРИМЕДБА	СТАВОВИ И ОДГОВОР ОБРАЂИВАЧА ПРОГРАМА
	Наводи да је киоск поставио пре више од 20 година и то по дозволи коју је добио од Секретаријата за изградњу и имовинске послове Крагујевца. Редовно плаћа све накнаде и трошкове Граду и јавним предузећима. Захтева да се локација задржи до привођења локације намени	намене. У текстуалном делу Програма додаће се део који се односи на Спровођење програма: „До реализације изградње објеката и уређења простора предвиђених урбанистичким плановима града Крагујевца (привођења земљишта планираној намени), могуће је задржавање постојећих киоска на постојећим локацијама утврђеним претходном програмском документацијом, осим оних за које је неопходна сагласност Завода за заштиту споменика културе.“
12.	**Срђан Костовић** Примедба се односи на локацију у зони раскрснице Змај Јовине и Милована Гушића – локал СТР ИТД (ИД број 4.17). Наводи да киоск послује 9 година а на локацији се налази 30 – 40 година. Захтева одговор на питање шта се променило у претходних 40 година што угрожава прегледност раскрснице Наводи да је ширина тротоара у зони локације шира од тротоара на суседним парцелама, а киоск не заклања прегледност раскрснице. Од киоска живе три породице а све обавезе измирује редовно. Захтева да стручна служба изађе на терен поново и утврде чињенично стање, односно да постави нови киоск како је тражено у новом програму на овој локацији.	**Примедба се делимично прихвата** Не прихвата се примедба да се предметна локација предвиди за постављање киоска с обзиром да не испуњава услове безбедности саобраћаја. У текстуалном делу додаће се став: „До реализације изградње објеката и уређења простора предвиђених урбанистичким плановима града Крагујевца (привођења земљишта планираној намени), а најдуже до годину дана могуће је задржавање постојећих киоска на постојећим локацијама утврђеним претходном програмском документацијом.“
13.	**Весна Бишевац** Примедба се односи на локацију киоска у улици Радомира Бате Бугарског у месној заједници Бресница Наводи да од овог киоска живи већ 30 година. Уз примедбу је достављена документација Решење о постављању киоска из 1990 године и Уговор о купопродаји киоска из 2021. године Захтева задржавање локације за постављање киоска	**Примедба се делимично прихвата** Не прихвата се примедба да се предметна локација предвиди за постављање киоска с обзиром да не испуњава услове безбедности саобраћаја. У текстуалном делу Програма додаће се део који се односи на Спровођење програма: „До реализације изградње објеката и уређења простора предвиђених урбанистичким плановима града Крагујевца (привођења земљишта планираној намени), могуће је задржавање постојећих киоска на постојећим локацијама утврђеним претходном програмском документацијом, осим оних за

БР.	ПРИМЕДБА	СТАВОВИ И ОДГОВОР ОБРАЂИВАЧА ПРОГРАМА
		које је неопходна сагласност Завода за заштиту споменика културе.“
14.	**Радуна Богојевић** Примедба се односи на локацију у улици краља Милутина и Милутина Парезановића, означен у Програму као локацић бр. 11.16 Наводи да је киоск поставио на основу решења општинског секретаријата из 1991. године које прилаже уз приговор. Захтева да се омогући задржавање киоска до привођења земљишта намени.	**Примедба се делимично прихвата** Не прихвата се примедба да се предметна локација предвиди за постављање киоска с обзиром да не испуњава услове безбедности саобраћаја. У текстуалном делу Програма додаће се део који се односи на Спровођење програма: „До реализације изградње објеката и уређења простора предвиђених урбанистичким плановима града Крагујевца (привођења земљишта планираној намени), могуће је задржавање постојећих киоска на постојећим локацијама утврђеним претходном програмском документацијом, осим оних за које је неопходна сагласност Завода за заштиту споменика културе.“
15.	**Михајло Ђоковић** Примедба се односи на локацију киоска који би се поставио на углу улице краља Милана IV и Елизабете Роуз Захтева да се ова локација уврсти у Програм јер је заинтересован за закуп исте кроз поступак Лицитације.	**Примедба се условно прихвата** У текстуалном и графичком делу биће обрађена нова локација за постављање киоска на локацији угао улице краља Милана IV и Елизабете Роуз
16.	**Весна Туцаковић** Примедба се односи на локацију у улици кнеза Милоша бр 49 (ИД 3.7). Наводи да је самохрана мајка двоје деце и да јој је једини извор прихода обављање делатности у предметном киоску. Захтева да јој се омогући рад у киоску односно задржавање локације киоска.	**Примедба се делимично прихвата** Не прихвата се примедба да се предметна локација предвиди за постављање киоска с обзиром да не испуњава услове безбедности саобраћаја. У текстуалном делу Програма додаће се део који се односи на Спровођење програма: „До реализације изградње објеката и уређења простора предвиђених урбанистичким плановима града Крагујевца (привођења земљишта планираној намени), могуће је задржавање постојећих киоска на постојећим локацијама утврђеним претходном програмском документацијом, осим оних за које је неопходна сагласност Завода за заштиту споменика културе.“

БР.	ПРИМЕДБА	СТАВОВИ И ОДГОВОР ОБРАЂИВАЧА ПРОГРАМА
17.	**Јасмина Марковић, Миломирка Черњак** Приговор се односи на локације у улици кнеза Милоша (3.12). Захтевају да им се омогући преправка (сужавање локала на истој локацији) или додела друге локације у замену за постојеће за које су сагласне да не испуњавају услове безбедности саобраћаја.	**Примедба се делимично прихвата** Овим Програмом није предвиђена „замена“ постојећих локација новим. У текстуалном делу Програма додаће се део који се односи на Спровођење програма: „До реализације изградње објеката и уређења простора предвиђених урбанистичким плановима града Крагујевца (привођења земљишта планираној намени), могуће је задржавање постојећих киоска на постојећим локацијама утврђеним претходном програмском документацијом, осим оних за које је неопходна сагласност Завода за заштиту споменика културе.“
18.	**Драгољуб Васиљевић** Приговор се односи на локацију у улици кнеза Милоша бб код Позоришта, кп бр 4356 и 4277/2 КО Крагујевац 3. Наводи да му је киоск једини извор прихода и да је пензионер са најнижим примањима и да је у претходном периоду извршио значајна улагања у реконструкцију објекта. Захтева да му се омогући постављање киоска на постојећој локацији	**Примедба се делимично прихвата** Не прихвата се примедба да се предметна локација предвиди за постављање киоска с обзиром да не испуњава услове безбедности саобраћаја. У текстуалном делу Програма додаће се део који се односи на Спровођење програма: „До реализације изградње објеката и уређења простора предвиђених урбанистичким плановима града Крагујевца (привођења земљишта планираној намени), могуће је задржавање постојећих киоска на постојећим локацијама утврђеним претходном програмском документацијом, осим оних за које је неопходна сагласност Завода за заштиту споменика културе.“
19.	**Дејан Дрманић** Примедба се односи на локацију у зони укрштања улице краља Милутина и Љубише Богдановића (ознака у Програму 11.3) Наводи да је објекат на овом месту постављен 30 година и да у њему ради 18 запослених који издржавају своје породице. Захтева да се на предметној локацији омогући постављање 3 киоска до 10,50 m^2 (укупно 30 m^2) до привођења земљишта намени	**Примедба се делимично прихвата** Не прихвата се примедба да се предметна локација предвиди за постављање киоска с обзиром да не испуњава услове безбедности саобраћаја. У текстуалном делу Програма додаће се део који се односи на Спровођење програма: „До реализације изградње објеката и уређења простора предвиђених урбанистичким плановима града Крагујевца (привођења земљишта

БР.	ПРИМЕДБА	СТАВОВИ И ОДГОВОР ОБРАЂИВАЧА ПРОГРАМА
		планираној намени), могуће је задржавање постојећих киоска на постојећим локацијама утврђеним претходном програмском документацијом, осим оних за које је неопходна сагласност Завода за заштиту споменика културе.“
20.	**Гојко Утвић, по овлашћењу адвокат Далиборка Милићевић** Примедба се односи на локацију у улици Јована Ристића у насељу Бресница (редни број 182, идентификациони бр 9.18) поред драгстора „Бресница“, на кп бр 10331, КО Крагујевац 1. Наводи да је киоск у његовом ванкњижном власништву на основу уговора о купопродаји из 2011. године односно на основу уговора из 1999.године. Наводи да је објекат на овој локацији више од 50 година при чему се никада у претходном периоду нико није ни садашњем ни претходном власнику доставио документ којим би се указало на постојање препрека за постављање и монтажу наведеног објекта. Објекат се налази на планираном земљишту остале намене – локални центар, и главни је извор прихода власника. Захтева достављање комплетне документације којем се утврђује могућност постављања киоска и тачан разлог немогућности постављања како би ближе и детаљније могао да изнесе остале разлоге приговора	**Примедба се делимично прихвата** Не прихвата се примедба да се предметна локација предвиди за постављање киоска с обзиром да не испуњава услове безбедности саобраћаја. У текстуалном делу Програма додаће се део који се односи на Спровођење програма: „До реализације изградње објеката и уређења простора предвиђених урбанистичким плановима града Крагујевца (привођења земљишта планираној намени), могуће је задржавање постојећих киоска на постојећим локацијама утврђеним претходном програмском документацијом, осим оних за које је неопходна сагласност Завода за заштиту споменика културе.“
21.	**Славица Виријевић и Милена Каровић, по овлашћењу адвокат Милош Радојевић** Приговор се односи на локације киоска у зони укрштања улице Луја Пастера и улице Војводе Путника (идентификациона ознака 5.15, 5.16, 5.17 и 5.18) Наводе да имају својину на парцелама кп бр. 3238, 3239/1, 3239/2, 3239/3 све КО Крагујевац 3. чиме нису требале да буду обухваћене ове локације јер се Програм израђује за површине јавне намене. Наводе да постоје неусаглашености између графичког и табеларног дела у погледу навођења броја катастарских парцела Наводе да фотодокументација садржи само приказ једног киоска.	**Примедба се делимично прихвата** Предметна локација је обрађивана јер се налазила у евиденцијама градске управе као локација за постављање привремених објеката из претходног периода. Допуниће се приказ постојећег стања (анализа постојећег стања – 2020-2021 година – фотодокументација) и кориговаће се бројеви парцела тако да буду усаглашени у текстуалном и графичком делу. У текстуалном делу Програма додаће се део који се односи на Спровођење програма: „До реализације изградње објеката и уређења простора предвиђених

БР.	ПРИМЕДБА	СТАВОВИ И ОДГОВОР ОБРАЂИВАЧА ПРОГРАМА
		урбанистичким плановима града Крагујевца (привођења земљишта планираној намени), могуће је задржавање постојећих киоска на постојећим локацијама утврђеним претходном програмском документацијом, осим оних за које је неопходна сагласност Завода за заштиту споменика културе.“
22.	**Томислав Илић** Примедба се односи на локације киоска у улици Краљевачког батаљона бб, у насељу Станово, означене у Програму идентификационим бројем 11.4 и 11.5. Наводи да су објекти у приватној својини, да постоје од 1980.године, да послују од 1994. године и да постоји уговор са Железницама Србије. У објектима је запослено три радника за које се уплаћују доприноси и порези, и друге накнаде према комуналним предузећима. Захтева задржавање локације или додељивање нове локације.	**Примедба се делимично прихвата** Не прихвата се примедба да се предметна локација предвиди за постављање киоска с обзиром да не испуњава услове безбедности саобраћаја. У текстуалном делу Програма додаће се део који се односи на Спровођење програма: „До реализације изградње објеката и уређења простора предвиђених урбанистичким плановима града Крагујевца (привођења земљишта планираној намени), могуће је задржавање постојећих киоска на постојећим локацијама утврђеним претходном програмском документацијом, осим оних за које је неопходна сагласност Завода за заштиту споменика културе.“
23.	**Марко Славковић** Примедба се односи на локацију киоска у улици Краљевачког батаљона бб, у насељу Станово код семафора, означен у Програму идентификационим бројем 11.6. Наводи да је објекат у приватној својини, да постоји од 1998.године, а у приватној својини од 2011. године. У објектима је запослено два радника за које се уплаћују доприноси и порези, и друге накнаде према комуналним предузећима. Захтева задржавање локације или додељивање нове локације.	**Примедба се делимично прихвата** Не прихвата се примедба да се предметна локација предвиди за постављање киоска с обзиром да не испуњава услове безбедности саобраћаја. У текстуалном делу Програма додаће се део који се односи на Спровођење програма: „До реализације изградње објеката и уређења простора предвиђених урбанистичким плановима града Крагујевца (привођења земљишта планираној намени), могуће је задржавање постојећих киоска на постојећим локацијама утврђеним претходном програмском документацијом, осим оних за које је неопходна сагласност Завода за заштиту споменика културе.“
24.	**Снежана Павловић** Примедба се односи на локацију за постављање киоска у улици др Јована	**Примедба се делимично прихвата** Не прихвата се примедба да се предметна локација предвиди за постављање киоска с обзиром да је предметно земљиште

БР.	ПРИМЕДБА	СТАВОВИ И ОДГОВОР ОБРАЂИВАЧА ПРОГРАМА
	Ристића бр 227 Захтева задржавање локације или додељивање нове локације.	предвиђено за изградњу објеката остале намене. У текстуалном делу Програма додаће се део који се односи на Спровођење програма: „До реализације изградње објеката и уређења простора предвиђених урбанистичким плановима града Крагујевца (привођења земљишта планираној намени), могуће је задржавање постојећих киоска на постојећим локацијама утврђеним претходном програмском документацијом, осим оних за које је неопходна сагласност Завода за заштиту споменика културе.“
25.	**Novković Auto DOO** Примедба се односи на локацију за постављање киоска у улици Краљевачког батаљона бб кп бр 15256/3. Наводи да има грађевинску дозволу привременог карактера и да плаћа закуп Железници Србије Захтева задржавање локације или додељивање нове локације.	**Примедба се делимично прихвата** Не прихвата се примедба да се предметна локација предвиди за постављање киоска с обзиром да не испуњава услове безбедности саобраћаја. У текстуалном делу Програма додаће се део који се односи на Спровођење програма: „До реализације изградње објеката и уређења простора предвиђених урбанистичким плановима града Крагујевца (привођења земљишта планираној намени), могуће је задржавање постојећих киоска на постојећим локацијама утврђеним претходном програмском документацијом, осим оних за које је неопходна сагласност Завода за заштиту споменика културе.“
26.	**Ненад Радовић** Примедба се односи на локацију за постављање киоска ознака 6.2 и 6.3 Наводи да је постојећи пословни зидани објекат на овој локацији саградио његов отац пре више од 40 година и који се користи за обављање породичне делатности. Од 1988 до сада није било пријаве за несавесно држање објекта. У објекту ради више радника за које се уплаћују порези и доприноси. Захтевају проналажење модела по ком би се омогућило задржавање (легализација) објекта на истој локацији.	**Примедба се делимично прихвата** Не прихвата се примедба да се предметна локација предвиди за постављање киоска с обзиром да је према важећем урбанистичком плану земљиште на којој се налази постојећи киоск одређено за осталу намену. У текстуалном делу Програма додаће се део који се односи на Спровођење програма: „До реализације изградње објеката и уређења простора предвиђених урбанистичким плановима града Крагујевца (привођења земљишта планираној намени), могуће је задржавање

БР.	ПРИМЕДБА	СТАВОВИ И ОДГОВОР ОБРАЂИВАЧА ПРОГРАМА
		постојећих киоска на постојећим локацијама утврђеним претходном програмском документацијом, осим оних за које је неопходна сагласност Завода за заштиту споменика културе.“
27.	**Предраг Радовић** Примедба се односи на локацију за постављање киоска ознака 6.2 и 6.3 Наводи да је постојећи пословни зидани објекат на овој локацији саградио његов отац пре више од 40 година и који се користи за обављање породичне делатности. Од 1988 до сада није било пријаве за несавесно држање објекта. У објекту ради више радника за које се уплаћују порези и доприноси. Захтевају проналажење модела по ком би се омогућило задржавање (легализација) објекта на истој локацији.	**Примедба се делимично прихвата** Не прихвата се примедба да се предметна локација предвиди за постављање киоска с обзиром да је према важећем урбанистичком плану земљиште на којој се налази постојећи киоск одређено за осталу намену. У текстуалном делу Програма додаће се део који се односи на Спровођење програма: „До реализације изградње објеката и уређења простора предвиђених урбанистичким плановима града Крагујевца (привођења земљишта планираној намени), могуће је задржавање постојећих киоска на постојећим локацијама утврђеним претходном програмском документацијом, осим оних за које је неопходна сагласност Завода за заштиту споменика културе.“
28.	**Милош Радовић** Примедба се односи на локацију за постављање киоска ознака 6.1 до 6.5 Наводи да је постојећи пословни зидани објекат на овој локацији саградио његов отац пре више од 40 година и који се користи за обављање породичне делатности. Од 1988 до сада није било пријаве за несавесно држање објекта. У објекту ради више радника за које се уплаћују порези и доприноси. Захтевају проналажење модела по ком би се омогућило задржавање (легализација) објекта на истој локацији.	**Примедба се делимично прихвата** Не прихвата се примедба да се предметна локација предвиди за постављање киоска с обзиром да је према важећем урбанистичком плану земљиште на којој се налази постојећи киоск одређено за осталу намену. У текстуалном делу Програма додаће се део који се односи на Спровођење програма: „До реализације изградње објеката и уређења простора предвиђених урбанистичким плановима града Крагујевца (привођења земљишта планираној намени), могуће је задржавање постојећих киоска на постојећим локацијама утврђеним претходном програмском документацијом, осим оних за које је неопходна сагласност Завода за заштиту споменика културе.“
29.	**Драган Матијевић** Захтева раскид уговора о закупу грађевинског земљишта бр. 2892 од 2.	**Примедба није основана** Програм локација не утврђује имовинско правне односе већ је основ за њихово

БР.	ПРИМЕДБА	СТАВОВИ И ОДГОВОР ОБРАЂИВАЧА ПРОГРАМА
	новембра 1992.године у Јесењиновој улици. Наводи да је киоск продат Миладиновић Душану који је оверен у суду. у прилогу документација	решавање у другим поступцима.

одговорни урбаниста:

Лазар Мандић, мастер.инж.арх.

извршни директор:

Весна Јовановић Милошевић, дипл инж.арх.

вд директор

Наташа Ивановић, дипл.инж.арх.

ЈП Урбанизам - Крагујевац

34 000 Крагујевац ул. Краља Петра I 23

www.urbanizam.co.rs ПИБ: 101577522 Мат бр: 07165862
тел: 034/306-603 (централа); e-mail: office@urbanizam.co.rs
рачун: 165-7010418199-74; 155-42830-45; 205-61692-88

ISOQAR REGISTERED UKAS MANAGEMENT SYSTEMS 0026

ЈАВ... КРАГУЈЕВАЦ,
Кр... 331-920
... 355-282
Бр. 11 2018 12.10.2022 ...
... Републике Србије
... АД Крагујевац
Матични бр...

РЕПУБЛИКА СРБИЈА
ГРАД КРАГУЈЕВАЦ
Градска управа за комуналне послове
34 000 К Р А Г У Ј Е В А Ц

за Зорицу Ђорић, дипл.инж.маш
вд начелник управе за
комуналне послове града Крагујевца

e mail: zdjoric@kg.org.rs

тел: 060 23 40 153

Предмет: **Допуна става обрађивача на примедбу Слободана Андрејића на Програм локација за постављање привремено монтажно демонтажних објеката – киоска на јавним површинама**

Поштовани,

У прилогу дописа достављамо Вам допуну Става обрађивача на примедбу достављену у току јавне презентације на предлог Програма локација за постављање привремено монтажно демонтажних објеката – киоска на јавним површинама.

Срдачан поздрав.

У ПРИЛОГУ: Табела 1. Став обрађивача.

обрађивач:

Лазар Мандић, мастер инж.арх

извршни директор
Весна Јовановић Милошевић, дипл.инж.арх.

вд директора:

Наташа Ивановић, дипл.инж.арх

Табела 1. Допуна Става обрађивача на примедбу Слободана Андрејића достављену у току јавног увида на предлог Програма локација за постављање привремено монтажно демонтажних објеката – киоска на јавним површинама.

БР.	ПРИМЕДБА	СТАВОВИ И ОДГОВОР ОБРАЂИВАЧА ПРОГРАМА
1.	**Власник киоска на КП 3982/1, КО Крагујевац 3, на локацији Трг Народног фронта код бифеа Сарајево (Идентификациони бр. 4.6, 4.7)** Примедбом се тражи разјашњење којим се критеријумима водило приликом израде Програма. У примедби се позива на претходне активности прибављања киоска у дужем временском периоду, као и на друге случајеве постављања киоска у непосредној близини. Наводи да би наставио делатност у киоску која је породична и за коју је до сада уредно измиривао обавезе према граду и држави. Такође изражава спремност да киоск постави на другу локацију у непосредном окружењу и да га прилагоди захтевима стандардизованог изгледа.	**Примедба се делимично прихвата**. Предметна локација је обрађивана јер се налазила у евиденцијама градске управе као локација за постављање привремених објеката из претходног периода. Основни критеријуми за постављање киоска наведени су у текстуалном делу програма. *Овим програмом утврђене су локације за постављање киоска које испуњавају следеће критеријуме:* - *налазе се на земљишту које је планом дефинисано за јавне намене саобраћаја или зеленила;* - *површине су мање или једнаке од 10,5 m^2;* - *не нарушавају просторни идентитет зоне, односно урбанистичке целине;* - *својом позицијом не заклањају визуре ка објектима НКД великог или изузетног значаја;* - *не угрожавају саобраћајну безбедност (остварена прегледност раскрснице, остварена мин ширина тротоара 1,6 m);* - *не налазе се на трасама противпожарних путева и платоа* За конкретни случај, увидом у ПГР Центар стара варош, локација се **не налази** на земљишту које је планским документом одређено за јавне намене саобраћаја или зеленила, већ је дефинисана као земљиште остале намене – пословање са дефинисаним правилима уређења и грађења. У коригованом елаборату предвиђена је нова локација за постављање киоска 4.23 која је у непосредном окружењу на тргу Народног фронта код бифеа Сарајево.

одговорни урбаниста:
Лазар Мандић, мастер.инж.арх.

извршни директор:
Весна Јовановић Милошевић, дипл инж.арх.

вд директор
Наташа Ивановић, дипл.инж.арх.

САГЛАСНОСТИ

ГРАД КРА ИЈЕ
458/22
Датум:
Крагујевац

Република Србија
МИНИСТАРСТВО ГРАЂЕВИНАРСТВА, САОБРАЋАЈА И ИНФРАСТРУКТУРЕ
Сектор за просторно планирање и урбанизам
Број: 350-01-00486/2022-11
Датум: 18.03.2022. године
Немањина 22-26, Београд

ГРАД КРАГУЈЕВАЦ
Градска управа за развој и инвостиције

Трг Слободе 3
34 000 Крагујевац

Примили смо ваш допис број 350-277/22-XXIV-01 од 24.02.2022. године (наш број 350-01-00486/2022-11 од 02.03.2022. године) којим сте се обратили овом министарству ради прибављања сагласности на Програм локација за постављање привремено монтажно демонтажних објекта – киоска на јавној површини.

Сагласно одредбама члана 146. став 3. Закона о планирању и изградњи („Службени гласник РС", бр. 72/09, 81/09 - исправка, 64/10 - УС, 24/11, 121/12, 42/13 - УС, 50/13 -УС, 98/13 – УС, 132/14, 145/14, 83/18, 31/19, 37/19 – др. закон, 9/20 и 52/21), ово министарство даје сагласност на Програм локација за постављање привремено монтажно демонтажних објекта – киоска на јавној површини, уз напомену да исти мора бити у складу са Просторним планом града Крагујевца („Службени гласник РС", број 32/09).

С поштовањем,

ПОМОЋНИК МИНИСТРА

мр Ђорђе Милић

По овлашћењу министра

бр. 119-01-120/2021-02 од 12.02.2021. г.

Достављено: - наслову
- архиви

XXVIII-870/22.
17.10.2022.

Републички завод за заштиту споменика културе - Београд
Institute for the Protection of Cultural Monuments of Serbia - Belgrade

Радослава Грујића 11 Radoslava Grujića 11
11118 Београд 11118 Belgrade
Србија Serbia
Тел. (011) 24 54 786 Phone +381 11 24 54 786
Факс (011) 34 41 430 Fax +381 11 34 41 430
e-mail: office@yuheritage.com

Датум / Date: 12 OCT 2022
Број / Ref. 12-96/2022-3

ГРАД КРАГУЈЕВАЦ
Градска управа за комуналне послове

КРАГУЈЕВАЦ
Трг Слободе 3

Републички завод за заштиту споменика културе, на основу члана 101. Закона о културним добрима („Службени гласник РС“, бр. 71/94, 52/11-и др.закон и 99/11-и др.закон), а поводом захтева Градске управе за комуналне послове града Крагујевца даје сагласност на Програм локација за постављање привремено монтажно-демонтажних објеката – киоска на јавној површини у Крагујевцу.

Предметним Програмом обухваћен је део просторне културно-историјске целине „Комплекс војно-техничког завода“ у Крагујевцу која је утврђена за непокретно културно добро од изузетног значаја („Службени гласник РС“, бр. 12/16).

ДИРЕКТОР
Проф. др Дубравка Ђукановић

Доставити:
-наслову
-архиви

Завод за заштиту споменика културе
Крагујевац

Република Србија
Град Крагујевац
Градска управа за друштвене делатности
Одељење за културу и информисање

број: 2798-02/1
датум: 17.10.2022. године

ПРЕДМЕТ: Сагласност на достављени Програм постављања привремено монтажно демонтажних објеката – киоска на јавној површини у Крагујевцу.

Поштовани,

Достављамо Вам Мишљење на достављени Програм постављања привремено монтажно демонтажних објеката – киоска који сте доставили уз захтев бр.XXVIII-01/1337 од 04.10.2022. године (заведено у Заводу за заштиту споменика културе Крагујевац под бр.2798-02 од 10.10.2022. године).

Након прегледа достављеног програма, као и након увида у нашу документацију, мишљења смо да је Програм постављања привремено монтажно демонтажних објеката – киоска на јавној површини у Крагујевцу израђен у складу са нашим мишљењем бр. 351-02/1 од 14.03.2022. године.

Напомињемо да је прегледом достављеног Програма уочена следећа недоследност: Киоск на локацији означеној са 4.1 (локација на к.п.бр.4072 К.О. Крагујевац 3 у Улици 27. марта) није у делу са каталошким листовима означен као локација која не испуњава услове за постављање киоска иако је то у програмској документацији која претходи овим листовима констатовано, па Вас молимо да исправите ову грешку и локацију означите као локацију која не испуњава услове за постављање киоска.

Дакле, уз наведену напомену, даје се сагласност на достављени Програм постављања привремено монтажно демонтажних објеката – киоска на јавној површини у Крагујевцу.

Обрадили: Зоран Јаглић, Дипл. инж. арх.
Јелена Муњић, Дипл. етнол.-антропол.
Александра Стефановић, Дипл. историч. умет.

Д и р е к т о р
Ненад Карамијалковић

Доставити:
- Наслову
- Обрађивачу: Ј.П. „Урбанизам" Крагујевац, Краља Петра I бр.23, 34000 Крагујевац
- Заводској архиви

34000 Крагујевац, Крагујевачког октобра бр. 184 / Тел: 034 / 335-595 (директор) / 335-347 (факс) / 335-409 (општа служба) 333-469 (служба за техничку заштиту) / 302-411, 302-412, 333-479, 335-410 (служба за заштиту, студије и документацију) текући рачуни: 840-200664-21; 840-200668-09 код Управе за трезор-орган. јединица Крагујевац / матични број: 7151411 / шифра делатности: 9103 / ПИБ: 101040785 / e-mail: zavod@kulturnonasledje.com

ЈАВНО КОМУНАЛНО ПРЕДУЗЕЋЕ
ШУМАДИЈА
КРАГУЈЕВАЦ

34000 Крагујевац	Контакт центар: 034 501 180, 501 181	Директна банка 150-1026-67	„Banca Intesa“ А.Д.Београд 160-7512-44
Индустријска бр. 12	Матични број: 7337167	„ОТП“ banka325-9500500417981-75	„UNICREDIT“ banka 170-30009974000-36
Тел/факс: 034 335 585	ПИБ: 101038983	АИК банка 05-40111-73	Поштанска штедионица 200-2792730102005-90
Телефони: 034 335 482,335089	Шифра делатности: 3811	Комерцијална банка 205-150016-23	„Addiko Bank“ А.Д.Београд 165-7010552456-47

интерни број:STU-30/22

Јавно комунално предузеће
Шумадија Крагујевац
Бр. 2-26024
26.10.20 22 год.
Крагујевац

Инвеститор :
Република Србија
Град Крагујевац
Градска управа за комуналне послове
Ул.Трг Слободе бр.3. Крагујевац

Обрађивач:
ЈП Урбанизам - Крагујевац
Ул. Краља Патра I бр 23
Крагујевац

ПРЕДМЕТ:	**Услови, мишљење и смернице за израду ПРОГРАМ ЛОКАЦИЈА ЗА ПОСТАВЉАЊЕ ПРИВРЕМЕНО МОНТАЖНО ДЕМОНТАЖНИХ ОБЈЕКАТА – КИОСКА НА ЈАВНОЈ ПОВРШИНИ у Краду Крагујевцу.**

На основу **Закона о планирању и изградњи** (“Службени гласник РС”, бр. 72 од 3. септембра 2009, 81 од 2. октобра 2009 - исправка, 64 од 10. септембра 2010 - УС, 24 од 4. априла 2011, 121 од 24. децембра 2012, 42 од 14. маја 2013 -УС, 50 од 7. јуна 2013 - УС, 98 од 8. новембра 2013 - УС, 132 од 9. децембра 2014, 145 од 29. децембра 2014, 83 од 29. октобра 2018, 31/2019, 37/2019, 9/2020 и 52/2021), **Закона о путевима** ("Сл. гласник РС", број 41/2018, 95/2018), **Закона о безбедности саобраћаја на путевима** („Сл.гласник РС“ број: 41/09, 53/10, 101/11, 32/13-УС, 55/14, 96/15-др.закон, 9/16-одлука УС, 24/18, 41/18, бр.87/18, 41/2018-др.закон,87/2018 и 23/2019), а на основу **Вашег захтева бр.XXVIII-01-1336 од 04.10.2022.године, ЈКП ШУМАДИЈА, Крагујевац,** достављa Вам

САГЛАСНОСТ

На ПРОГРАМ ЛОКАЦИЈА ЗА ПОСТАВЉАЊЕ ПРИВРЕМЕНО МОНТАЖНО ДЕМОНТАЖНИХ ОБЈЕКАТА – КИОСКА НА ЈАВНОЈ ПОВРШИНИ у Граду Крагујевцу, као и услове, мишљење и смернице за његову израду:

На основу:

- Графичког прилога бр.1 (ЛОКАЦИЈЕ привремено монтажно демонтажних објеката – киоска на јавној површини СА ПРИКАЗОМ РЕГУЛАЦИЈЕ и ЗОНА НКД),
- Графичког прилога бр.2 (ЛОКАЦИЈЕ привремено монтажно демонтажних објеката – киоска на јавној површини НА ОРТОФОТО ПОДЛОЗИ) и
- ИЗВОДА ИЗ УРБАНИСТИЧКИХ ПЛАНОВА НА ОРТОФОТО ПОДЛОЗИ,

констатујемо да је, Програмом **обухваћено 14 КАРАКТЕРИСТИЧНИ ЦЕЛИНА СА КИОСЦИМА У ОБУХВАТУ ГУП-а КРАГУЈЕВАЦ:**

- **Целина 1** ПЕШАЧКА ЗОНА – ПРОДОР..... (36 киоска)
- **Целина 2** ЗЕЛЕНА ПИЈАЦА .....(14 киоска)
- **Целина 3** УЛИЦА КНЕЗА МИЛОША (ОД ПОЗОРИШТА ДО ЦРКВЕ) .....(19 киоска)
- **Целина 4** УЖИ ЦЕНТАР У ДИСПЕРЗИЈИ..... (23 киоска)
- **Целина 5** ШИРИ ЦЕНТАР У ДИСПЕРЗИЈИ .....(30 киоска)
- **Целина 6** АЕРОДРОМ .....(23 киоска)
- **Целина 7** ЕРДОГЛИЈА И БАГРЕМАР .....(17 киоска)
- **Целина 8** БУБАЊ - 1 МАЈ .....(8 киоска)
- **Целина 9** ПИВАРА И БРЕСНИЦА.....(19 киоска)
- **Целина 10** ВАШАРИШТЕ .....(14 киоска)
- **Целина 11** СТАНОВО, ГРОШНИЦА И МАЛЕ ПЧЕЛИЦЕ .....(17 киоска)
- **Целина 12** УЛИЦА ДРАГОСЛАВА СРЕЈОВИЋА И АУТОБУСКА СТАНИЦА (17 киоска)
- **Целина 13** ГРОБЉЕ БОЗМАН .....(8 киоска)
- **Целина 14** ПАЛИЛУЛА .....(5 киоска)

са УКУПНО 250 КИОСКА.

Израда **ПРОГРАМ ЛОКАЦИЈА ЗА ПОСТАВЉАЊЕ ПРИВРЕМЕНО МОНТАЖНО ДЕМОНТАЖНИХ ОБЈЕКАТА – КИОСКА НА ЈАВНОЈ ПОВРШИНИ у Граду Крагујевцу**, могућа је под следећим

УСЛОВИМА

- Приликом израде предметног **Програм локација** имати у виду постојеће стање а предложено решење ускладити са важећим планским документом

- Коначно саобраћајно решење неопходно је ускладити са Законом о путевима, Законом о планирању и изградњи, Законом о безбедности саобраћаја на путевима и осталим стандардима и прописима који регулишу предметну материју.

- Приликом дефинидсања функционалног саобраћајног решења :

    - Имати у виду **ранг саобраћајних токова** као и да се не угрожава безбедност свих учесника у саобраћају
    - Посебну пажњу обратити, када су у питању планиране локације, **у зони укрштања** јавних саобраћајница да не дође до ометања зоне прегледности.
    - Реализовањем планираних локација не сме да дође до ометања **видљивости постојеће саобраћајне сигнализације.**
    - Реализовањем планираних локација не сме да дође до **ометања постојећих прилаза** суседним парцелама као саобраћајних прикључака (пешачких и колских) на јавне саобраћајнице
    - Саобраћајно решење за планиране локације планирати у складу са постојећим режимом саобраћаја.

    - Решити прихватање и одводњавање **површинских вода** са простора који је обухваћен предмтним Програмом, а да при томе не угрожавају јавне саобраћајнице ,
    - Предвидети инфраструктурне **трасе свих инсталација** (електро, птт, гасне, водоводне, канализационе...)

    - **Параметре стационарног и динамичког саобраћаја** испоштовати у складу са важећом планском документацијом.
    - **Уколико се Програмом планирају измене ових параметара, пројектовати их у складу са** Законом о путевима ("Сл. гласник РС", број 41/2018, 95/2018), **Закона о безбедности саобраћаја на путевима** („Сл.гласник РС“ број: 41/09, 53/10, 101/11, 32/13-УС, 55/14, 96/2015, 9/2016-одлука УС, 24/2018, 41/2018, 41/2018-др.закон,87/2018 и 23/2019), и осталим подзаконским актима који регулишу ову област, а да **не дође до нарушавања потреба корисника** обухвата дела ПГР-е који је предмет измене и допуне и непосредног окружења у погледу динамичког, стационарног и пешачког саобраћаја

    - Планирани **привремени објекти (киосци)** морај бити теквих димензија и постављеии тако да својим положајем не угрожавају потребну прегледност и безбедно одвијање саобраћаја на јавним саобраћајницама које се граниче или су у обухвату планираних локација, као и на тротоарима и пешачким стазама

    - Приликом планирања и постављања привремених објеката планирати **пролаз за пешаке мин.ширине 1,6m,** као и да **слободан висински профил буде мин.2,2m.**
    - Планирати уважавање постојећег режима саобраћаја у широј зони планираних локација као и да се не **нарушава постојећа улична инфраструктура** (дрвореди, зелене површине, стубови јавне расвете, јавни паркинг, БУС стајалишта ...).

- **Коначно саобраћајно решење** за **ПРОГРАМ ЛОКАЦИЈА ЗА ПОСТАВЉАЊЕ ПРИВРЕМЕНО МОНТАЖНО ДЕМОНТАЖНИХ ОБЈЕКАТА – КИОСКА НА**

ЈАВНОЈ ПОВРШИНИ неопходно је да буде усклађено са **Законом о путевима** ("Сл. гласник РС", број 41/2018, 95/2018), **Законом о планирању и изградњи** (“Службени гласник РС”, бр. 72 од 3. септембра 2009, 81 од 2. октобра 2009 - исправка, 64 од 10. септембра 2010 - УС, 24 од 4. априла 2011, 121 од 24. децембра 2012, 42 од 14. маја 2013 -УС, 50 од 7. јуна 2013 - УС, 98 од 8. новембра 2013 - УС, 132 од 9. децембра 2014, 145 од 29. децембра 2014, 83 од 29. октобра 2018.), **Закона о безбедности саобраћаја на путевима** („Сл.гласник РС“ број: 41/09, 53/10, 101/11, 32/13-УС, 55/14, 96/2015, 9/2016-одлука УС, 24/2018, 41/2018, 41/2018-др.закон,87/2018 и 23/2019), **Правилником о саобраћајној сигнализацији** („Сл.Гласник РС“ број 85/17**,** 14/21*)* и осталим стандардима и прописима који регулишу предметну материју.

НАПОМЕНА:

- **Надлежност ЈКП ШУМАДИЈА КРАГУЈЕВАЦ, у поступку издавања тражених услова, односи се искључиво на к.п.-е које имају намену јавне саобраћајнице,** као и на будуће катастарске парцеле које буду према плану формиране за намену јавне саобраћајнице.
- **УСЛОВИ се издају за** постављање **привремено монтажно демонтажних објеката – киоска** на јавној површини, **ИСКЉУЧИВО на кат.парцелама , које су наведене у Програму, а чији су делови или целовито у регулацији постојећих и планираних Јавних саобраћајница, у свему у складу са важећом планском документацијом за предметно подручје.**
- На основу Графичког прилога (Преглед планиранх локација), констатујемо да се неке од локација планирају на кат.парцелама које јесу Јавне саобраћајнице: Ул.Краљрвачког батаљона, Ул.Радоја Домановића, Ул.Милентија Поповића Како су ове јавне саобраћајнице **наставак државних путева I Б реда кроз насеље,** у надлежности су ЈП-а ПУТЕВИ СРБИЈЕ.

Обрађивач:

.

Слађана Јевтић, инж.саоб.

Оверио:

РУКОВОДИЛАЦ СЕКТОРА ПУТЕВА

Александар Миљковић, дипл.инж.арх.

Aleksandar Miljković

Digitally signed by Aleksandar Miljković
Date: 2022.10.26 14:38:22 +02'00'

ЈАВНО ПРЕДУЗЕЋЕ "УРБАНИЗАМ" - КРАГУЈЕВАЦ
Крагујевац, Краља Петра I бр. 23, тел. [illegible]
Број 11 2361 датум 21. 11. 2022 године
Аналитика за пригредне регистре Републике Србије
[illegible]
Тел. [illegible]-45 Директна банка АД Крагујевац
ПИБ [illegible]
Матични број 07165862

Република Србија
Град Крагујевац
Градска управа за комуналне послове
Број:XXVIII- 1520/22
Дана: 15.11.2022. године
К р а г у ј е в а ц

ЈАВНО ПРЕДУЗЕЋЕ УРБАНИЗАМ КРАГУЈЕВАЦ

Поштовани,

Обраћамо Вам се захтевом да у складу са чл.77а Одлуке о комуналном реду доставите 4 (четири) примерка предлога Програма локација за постављање привремено монтажних демонтажних објеката-киоска на јавној површини како би Градско веће утврдило Програм локација .

Истичемо да предлог Програма доставите на сагласност без исходовања сагласности управљача државног пута јер је став кабинета Градоначелника да не постоји сврсисходност за исходовање сагласности јер су у питању локације на којима се већ налазе монтажни објекти по Програму који се сада примењује и за који су прибављене потребне сагласности.

В.Д. НАЧЕЛНИК УПРАВЕ
Зорица Ђорић